entre RIOS ENTRE TODOS

www.entrerios.gov.ar

Anuario Estadístico | Entre Ríos | 2014

ANUARIO ESTADISTICO 2014

Provincia de Entre Ríos

Dirección General de Estadística y Censos
Ministerio de Economía Hacienda y Finanzas
Gobierno de Entre Ríos

DEC

Anuario Estadístico de la Provincia de Entre Ríos
2014

Anuario Estadístico de la Provincia de Entre Ríos 2014

ISBN 978-987-45663-0-0

Dirección General de Estadística y Censos de la Provincia de Entre Ríos
Paraná, Septiembre de 2015
Urquiza esq. San Martín, 1° piso, Galería Almendral, Paraná, Entre Ríos, Argentina
Tel. (0343) 4310860 - 4207831- 4224412 - 4840257
Correo electrónico: infodecer@indec.mecon.gov.ar
Web: http://www.entrerios.gov.ar/dec

ISBN 978-987-45663-0-0
9 789874 566300

Autoridades Provinciales

Sr. Sergio D. Urribarri
GOBERNADOR

Cr. Diego E. Valiero
MINISTRO DE ECONOMÍA
HACIENDA Y FINANZAS

Mg. Jorge R. Otegui
SECRETARIO DE HACIENDA

D E C
Dirección General de Estadística y Censos
de la Provincia de Entre Ríos

Cr. Omar O. Izaguirre
DIRECTOR GENERAL DE ESTADÍSTICA Y CENSOS

Cr. Rosario Burgos
DIRECTOR DE COORDINACIÓN ESTADÍSTICA Y CENSOS

Presentación

La Dirección General de Estadística y Censos, dependiente de la Secretaría de Hacienda del Ministerio de Economía, Hacienda y Finanzas de la Provincia de Entre Ríos, presenta el Anuario Estadístico 2014.

Continuando con la labor iniciada en el año 2014 para la producción de la publicación anual "Anuario Estadístico 2013" y con un gran trabajo de los diferentes departamentos que conforman esta Dirección General se logra una nueva publicación que es el "Anuario Estadístico 2014".

Este anuario, al igual que el elaborado para el año 2013, cumple plenamente y es un fiel reflejo de la misión que fuera definida por este organismo provincial: "Proveer información estadística oficial al Sector Público, al Sector Privado y a los Ciudadanos; a fin de evaluar políticas públicas, tomar decisiones económicas y elaborar estudios científicos".

Esta edición está compuesta por siete capítulos. El primero de ellos hace una breve reseña histórica y expone datos geográficos, como así también describe aspectos de interés como clima, flora, fauna, división política administrativa, áreas protegidas, parques y áreas industriales, corredores turísticos, entre otros. También se hace un comentario acerca de los símbolos provinciales: el escudo, la bandera y el himno de Entre Ríos.

El capítulo dos está conformado por una síntesis cronológica de los censos nacionales de población, información demográfica y los últimos datos de pueblos originarios y población afrodescendiente correspondiente al Censo Nacional de Población, Hogares y Vivienda 2010, y proyecciones de población de la provincia de Entre Ríos para el período 2010-2020.

El tercer capítulo hace referencia a los aspectos sociales de la provincia, conteniendo cuadros con información sobre educación, salud, trabajo, seguridad y asistencia social, condiciones de vida, seguridad pública, tiempo libre y participación electoral, con datos y series de los últimos cinco años disponibles y en algunos casos series de diez años.

El capítulo cuarto expone los aspectos económicos provinciales, con datos referentes a diferentes sectores de la economía entrerriana como la agricultura, ganadería, apicultura, granja y lechería, silvicultura, pesca, minería, energía, industria manufacturera, construcción, comercio, infraestructura vial, transporte y comunicaciones, turismo y otros servicios. La serie anual corresponde en general al período 2010-2014 y/o los últimos años disponibles.

El capítulo cinco se compone de información referente a las actividades financieras (sistema financiero y seguros) para e l período 2010-2014.

En el capítulo seis se detallan las exportaciones de origen entrerriano por producto, por país y región de destino durante los últimos cinco años (2010-2014).

Para finalizar, el último capítulo se conforma por la estimación del Producto Bruto de la provincia de Entre Ríos, para la serie 2004-2013, con información a valores corrientes y a valores constantes del año base 2004, tasa anual de crecimiento, porcentajes de participación en el país y valores per cápita.

Para la mayoría de los cuadros se presentan series cronológicas que llegan al año 2014, resultantes de procesamientos realizados por la Dirección y/o por distintas fuentes de información.

La Dirección General de Estadística y Censos de Entre Ríos agradece a todos los organismos y entidades que han colaborado en la preparación de este Anuario Estadístico suministrando información.

Introducción

La producción estadística en la provincia de Entre Ríos

La Ley Nº 8910 crea el Sistema Estadístico Provincial, cuyos fines son proveer información estadística provincial oficial, realizar trabajos de captación; elaboración y publicaciones técnicas, evitar superposiciones de tareas estadísticas y preservar la comparabilidad de la información estadística. El sistema está integrado por la Dirección Provincial de Estadística y Censos de Entre Ríos, los servicios estadísticos de: organismos de la administración pública centralizada y descentralizada; reparticiones del poder legislativo, judicial y municipal que adhieran a la Ley; entes autárquicos empresas y sociedades del Estado.

Establece que la Dirección Provincial de Estadística y Censos de Entre Ríos ejerce la dirección superior de todas las actividades estadísticas oficiales que se realicen en el territorio de la Provincia. Algunas de sus funciones son:

• Planificar, integrar, normar, coordinar y racionalizar las actividades estadísticas de los servicios que integran el Sistema Estadístico Provincial.

• Confeccionar el Programa Estadístico, basándose en las necesidades de información formuladas por el Gobierno de la Provincia, el INDEC sin perjuicio de tener en cuenta los requerimientos que pueden plantear otras entidades públicas y privadas.

• Actuar como ente observador y supervisor de la información estadística provincial existente o en ejecución en el Sistema Estadístico Provincial, tendiendo a mejorar la calidad de la misma a través de la superación y de las metodologías en uso, la normatización de las definiciones básicas empleadas, la modernización de los mecanismos habituales de procesamiento, como así también la coordinación de las actividades estadísticas con el fin de evitar duplicaciones y la reunión de datos innecesarios.

• Dirigir y supervisar las Operaciones Censales (generales o particulares, ya sean esporádicas o periódicas) que ordene realizar el Gobierno de la Provincia o de la Nación.

• Realizar las investigaciones y estudios que permitan informar a los organismos del Gobierno en las tareas de confeccionar o realizar sus planes, proyectar reformas legislativas, aplicar normas vigentes de manera eficaz y todo aquello que convenga efectuar por su interés práctico y científico.

• Fomentar el canje de publicaciones estadísticas a nivel provincial, nacional e internacional y mantener el Servicio de Biblioteca.

• Promover reuniones, seminarios y talleres de actividad de carácter provinciales o interprovincial que tengan por objeto el tratamiento de cuestiones estadísticas.

• Promover la creación de nuevos Servicios Estadísticos en la provincia y recomendar a las autoridades competentes, la supresión de los que estime innecesarios.

• Celebrar acuerdos o convenios de carácter estadístico con entidades públicas y privadas, provinciales o nacionales, contundentes a la elevación del Nivel Científico de la actividad estadística dentro de la Provincia.

• Unificar los aspectos técnicos de capacitación, elaboración y publicación de datos estadísticos en la Jurisdicción Provincial.

Encuestas y relevamientos estadísticos realizados en el año 2014

Los programas de producción estadística se llevan a cabo mediante distintas metodologías con diferente grado de cobertura geográfica y periodicidad: censos, encuestas, índices, series, base de datos, entre otras.

1. Programa Estadístico INDEC - 2014

Se ejecutaron los "operativos nacionales" previstos en el "programa estadístico 2014" acordados con el Instituto Nacional de Estadística y Censos – INDEC –, respondiendo al carácter federal de la República Argentina y al funcionamiento del Sistema Estadístico Nacional (SEN):

• ENCUESTA PERMANENTE DE HOGARES (EPH)

La Encuesta Permanente de Hogares (EPH) es un programa nacional de producción sistemática y permanente de Indicadores Sociales que permite conocer las características sociodemográficas y socioeconómicas de la población. Dentro de nuestra provincia se realiza en los aglomerados Gran Paraná y Concordia. Con sus resultados se elaboran los principales indicadores del mercado de trabajo.

• ENCUESTA ANUAL DE HOGARES URBANOS (EAHU)

La Encuesta Anual de Hogares Urbanos (EAHU) es una extensión del operativo continuo a nivel país denominado "Encuesta Permanente de Hogares (EPH) – 31 Aglomerados Urbanos" que amplía la muestra de viviendas particulares a localidades de 2.000 y más habitantes de nuestra provincia que no están comprendidas en los dominios de estimación de la EPH que sólo releva Gran Paraná y Concordia.

Es un operativo que se lleva a cabo durante el tercer trimestre de cada año y que se inició en 2010, cuyas áreas temáticas de indagación son las mismas que aborda la Encuesta Permanente de Hogares (EPH) en su modalidad continua y donde sus dominios de estimación son: a) Total nacional de población urbana residente en hogares particulares. b) Totales provinciales de población urbana residente en hogares particulares.

• ENCUESTA DE OCUPACIÓN HOTELERA (EOH)

Releva la información del turismo nacional e internacional en los establecimientos hoteleros y para-hoteleros. Elabora indicadores que permiten medir, desde la óptica de la oferta, la evolución de la actividad y el empleo del sector (personal ocupado), así como la oferta y utilización de la infraestructura y la evolución de las tarifas; y, desde la demanda, el ingreso de viajeros (argentinos o extranjeros), su origen y permanencia. Esta encuesta se lleva adelante en las localidades de Paraná y Gualeguaychú.

• ÍNDICE DE PRECIOS AL CONSUMIDOR NACIONAL URBANO (IPCNu)

A partir del mes de Julio 2013 en las localidades de Paraná y Concordia se inició el operativo nacional "Índice de Precios al Consumidor Nacional urbano (IPCNu)" que el Instituto Nacional de Estadística y Censos, como organismo responsable de las estadísticas oficiales, organiza en forma conjunta con las Direcciones Provinciales de Estadística.

El IPCNu tiene como objetivo medir la evolución de los precios de una canasta fija de bienes y servicios, tales como alimentos, bebidas, indumentaria, vivienda y servicios básicos, equipamiento y mantenimiento del hogar, atención médica y gastos para la salud, transporte y comunicaciones, esparcimiento, educación y otros bienes y servicios.

Se visitan aproximadamente 15.000 locales ubicados en las principales ciudades del país, que conforman la muestra que representa al conjunto de la población residente en localidades de 5.000 y más habitantes de la Argentina.

• ÍNDICE DE SALARIOS

El Índice de Salarios estima, a partir de la comparación de meses sucesivos, las variaciones de los salarios del sector público y privado en cada mes. Para la obtención de los datos necesarios, se efectúa mensualmente un

relevamiento nacional.

• DEMANDA LABORAL INSATISFECHA

La Encuesta de Demanda Laboral Insatisfecha mide los puestos no cubiertos por las empresas, que son agrupados en las calificaciones operativas, técnicas y profesionales, por rama de actividad. Se define la demanda laboral insatisfecha como la ausencia de oferta idónea de trabajadores para responder a un requerimiento específico por parte de las empresas, organismos públicos, o cualquier otra organización que actúe como demandante de sus servicios; expresada mediante avisos en los diarios o internet, carteles en la vía pública, búsquedas de boca en boca, etc.

• ENCUESTA INDUSTRIAL MENSUAL (EIM)

Su relevamiento permite la obtención de datos con los que se elaboran los siguientes índices: obreros ocupados, horas trabajadas, salarios por obreros y volumen físico. Brinda una aproximación de la evolución del valor agregado a precios constantes. El relevamiento es nacional.

• ENCUESTA NACIONAL ECONÓMICA (ENE)

La Encuesta Nacional Económica (ENE) consiste en el empadronamiento de empresas con el propósito de relevar todas las actividades que desarrollan las empresas de una muestra predefinida y su localización geográfica. En una primera fase del operativo ENE, los técnicos estadísticos contactan a las empresas solicitando telefónicamente datos de registro (razón social, domicilio, CUIT, rama de actividad, etc.), para que luego la misma empresa complete información más específica a través de un formulario autoadministrado, al que se accederá por vía web.

• ENCUESTA NACIONAL DE JÓVENES (ENJ)

La Encuesta Nacional de Jóvenes tiene por objetivo principal caracterizar los principales comportamientos de los jóvenes de 15 a 29 años, indagando sobre intereses y elecciones en diversos aspectos de la vida cotidiana. Las temáticas sobre las que indaga son: constitución del hogar, trayectoria educativa, historia y situación laboral actual, expectativas en torno a la inserción laboral, intereses y elecciones de la vida cotidiana, participación en actividades domésticas, uso del tiempo libre, actividades recreativas y culturales, y la práctica de actividad física. También apunta a identificar situaciones, ámbitos y motivos de discriminación.

2. Programa Estadístico Provincial

Se ejecutaron los siguientes "programas de producción estadística provincial":

• PERMISOS DE EDIFICACIÓN MUNICIPAL

Se recopila datos referidos a permisos de edificación que conceden los siguientes municipios de la provincia: Chajarí, Colón, Concepción del Uruguay, Concordia, Crespo, Gualeguay, Gualeguaychú, María Grande, Paraná, San José, Viale, Villa Libertador, San Martin, Victoria y Villaguay.

Periódicamente, las oficinas municipales encargadas de administrar este trámite, envían a la DEC información que describe los permisos de edificación que se han generado en el período.

Se entiende como PERMISO DE EDIFICACION al trámite administrativo a través del cual se solicita la autorización por escrito para que se inicien las obras de un proyecto de edificación, según los planos y especificaciones, después de pagar las tasas y derechos que correspondan. También llamado licencia de obras, licencia para construcción, permiso de obras, permiso para construcción.

Generalmente, a cada permiso le corresponde una obra, por lo cual esta variable refleja en buena medida la cantidad de obras que se autorizan y su destino.

En esta serie se registran destino, tipo, superficie y fondos utilizados (públicos o privados) para las obras proyectadas.

• ÍNDICE DE COSTOS DE LA CONSTRUCCIÓN DE LA CIUDAD DE PARANÁ (información arancelada)

Este relevamiento de periodicidad mensual mide las variaciones que experimenta el costo de la construcción privada de una vivienda tipo unifamiliar, en la ciudad de Paraná, teniendo en cuenta los costos de los materiales, la mano de obra y los gastos generales.

• TABLA DE PRECIOS MEDIOS DE MATERIALES DE LA CONSTRUCCIÓN (información arancelada)

Es un insumo que se desprende del relevamiento del Índice de Costos de la Construcción de Paraná que resulta de relevar mensualmente los precios de los materiales de la construcción, y medir la evolución de los costos del sector para el aglomerado Paraná.

• EXPECTATIVAS DE LA CONSTRUCCIÓN

La construcción es uno de los principales motores de la economía, y es sumamente relevante el análisis de su evolución a lo largo del tiempo. Esta encuesta releva las expectativas de las empresas constructoras radicadas en Entre Ríos y excluye a las que poseen administración central fuera del territorio provincial.

• ENCUESTA DE EXPECTATIVAS DE VENTAS EN COMERCIOS MINORISTAS DE LA CIUDAD DE PARANÁ

Esta encuesta releva las particularidades del sector comercio de la ciudad de Paraná, capturando las opiniones de los propietarios o gerentes acerca de las principales expectativas que tienen sobre la evolución del rubro.

• ENCUESTA A EMPRESAS DE SUPERMERCADOS

Releva el movimiento de las empresas de supermercados agrupándolas según su sede administrativa y volumen de ventas. Se presenta en dos capítulos destinados: uno a las Mega-empresas con administración central fuera de la provincia y el otro a las que poseen administración central en el territorio provincial y que, por su personal, volumen de ventas y características generales son clasificadas como Medianas y Pequeñas empresas. Sus resultados se publican anualmente.

• ENCUESTA A EMPRESAS DE VENTA DE ELECTRODOMÉSTICOS Y ARTÍCULOS PARA EL HOGAR

Esta encuesta trimestral se aplica en comercios dedicados a la venta de electrodomésticos y artículos para el hogar radicados en nuestra provincia. Tiene como objetivo relevar información sobre este importante nicho de mercado.

• ENCUESTA A INSTITUCIONES EDUCATIVAS DE GESTION PRIVADA

La Dirección General de Estadística y Censos realiza un relevamiento estadístico de los establecimientos educativos de gestión privada radicados en la provincia de Entre Ríos que no reciben aportes del CGE. La encuesta, de frecuencia anual, obtiene información sobre ingresos, egresos, inversiones, personal ocupado y matricula de este tipo de establecimientos.

• ÍNDICE DE DEMANDA PUBLICITARIA

Este relevamiento de periodicidad mensual mide las variaciones que experimentan los espacios publicitados en los medios gráficos de la Ciudad de Paraná por rubro de actividad.

3. Operativo especial del Ministerio de Trabajo, Empleo y Seguridad Social.

• ENCUESTA DE INDICADORES LABORALES (EIL)

Se realiza periódicamente, en conjunto con el Ministerio de Trabajo, Empleo y Seguridad Social de la Nación. En el aglomerado Paraná, la recolección de los datos es de frecuencia mensual desde el año 2005. Con los datos se elabora un índice de empleo formal privado.

GLOSARIO

AMPLIACIÓN NUEVA (EDIFICACIÓN)

Corresponde al agregado de superficie cubierta a una estructura ya existente y lo referido al trámite de regularización de una ampliación ya existente.

ASALARIADO

Es toda persona que trabaja en relación de dependencia, es decir que las formas y condiciones organizativas de la producción le son dadas y también los instrumentos instalaciones o maquinarias, aportando ellos su trabajo personal. Podemos distinguir entre asalariados del sector público o privado.

Obrero o empleado del sector público: realiza tareas en relación de dependencia para instituciones, organismos o empresas públicas de las jurisdicciones nacionales, provinciales o municipales.

Obrero o empleado del sector privado: realiza tareas en relación de dependencia para un patrón, empresa o empleador privado, percibiendo una retribución por ello.

ASISTENCIA ESCOLAR

Los hogares con algún miembro de 6 a 12 años que no asiste o que nunca asistió a la escuela.

CASA

Vivienda con salida directa al exterior (sus habitantes no pasan por pasillos o corredores de uso común) construida originalmente para que habiten personas.

CASA A

El resto de las casas que no reúnen las características del tipo CASA B, son de tipo A.

CASA B

Casa que reúne una o más de las siguientes condiciones:

a) No tiene previsión de agua por cañerías, dentro de la vivienda

b) No tiene retrete con descarga de agua

c) Tiene piso de tierra u otro tipo de material que no sea cerámica, baldosa, mosaico, madera, alfombra, plástico, cemento o ladrillo fijo.

CASA DE INQUILINATO

Vivienda con salida independiente al exterior construida o remodelada deliberadamente para que tenga varios cuartos con salida a uno o más espacios de uso común. Algunas formas son conocidas como conventillos. Cada casa de inquilinato es una única vivienda en cuyo interior se reconocen los hogares particulares que la habitan.

CAPACIDAD DE SUBSISTENCIA

Los hogares que tienen cuatro o más personas por miembro ocupado, y además, cuyo jefe nunca asistió a un

establecimiento educativo, o como máximo, asistió hasta dos años a nivel primario.

CATEGORÍA OCUPACIONAL DE LA POBLACIÓN OCUPADA

Relación de la persona que trabaja, con la empresa u organismo para quien lo hace.

COEFICIENTE DE GINI

Es un indicador que se utiliza para medir la desigualdad distributiva de los ingresos monetarios. En la situación de máxima igualdad o equidad distributiva, el coeficiente de Gini es igual a 0. A medida que aumenta la desigualdad, el coeficiente se acerca al valor de 1.

CONDICIÓN DE ACTIVIDAD ECONÓMICA

Define la situación en que se encuentran las personas de 14 años y más con respecto a su participación o no en la actividad económica. Distingue básicamente dos situaciones: actividad e inactividad económica.

CONDICIONES SANITARIAS (SALUD)

Los hogares que no tiene ningún tipo de retrete.

CONSULTA EXTERNA (SALUD)

Es la atención por el médico a un paciente ambulatorio. Se incluyen entre las consultas médicas las brindadas a un consultante sano.

CONSTRUCCIÓN NUEVA (EDIFICACIÓN)

Corresponde al levantamiento independiente de una estructura completamente nueva, ya sea que el sitio sobre el cual se construye haya estado o no previamente ocupado.

Delito

Conducta penada por la Ley Penal.

DELITO DOLOSO

Por intención de causar daño.

DELITO CULPOSO

Por negligencia, impericia, o imprudencia.

DENSIDAD DE POBLACIÓN

Relación entre la cantidad de habitantes y la superficie en km2 de un área determinada.

DENSIDAD DE VIVIENDAS

Relación entre la cantidad de viviendas y la superficie en km2 de un área determinada.

DEPARTAMENTO

Vivienda que forma parte de un edificio o estructura con una entrada común que contiene por lo menos dos viviendas (o una vivienda y uno o más locales) a la que se accede a través de pasillos, escaleras, zaguanes o ascensores de uso común.

EGRESO HOSPITALARIO (SALUD)

Es la salida del establecimiento de un paciente internado. Un egreso implica siempre la conclusión del período de internación y desocupación de una cama por alta o por defunción.

EXPORTACIONES DE ORIGEN ENTRERRIANO

Exportaciones de bienes producidos en la provincia, independientemente de la aduana por la que hayan salido. De esta manera se considera, por ejemplo como de origen entrerriano al arroz que habiéndose producido en Entre Ríos sale a Brasil por una aduana de Corrientes, y a la inversa no se incluye a los productos que provenientes de otra provincia, salieron del país por una aduana ubicada en Entre Ríos.

ENVEJECIMIENTO POBLACIONAL

Proceso de cambio en la composición por edad caracterizado por el aumento del peso relativo de las personas en las edades avanzadas. En este proceso se conjuga la disminución del peso relativo de la población joven con el aumento de la población adulta mayor.

ESPERANZA DE VIDA AL NACER

Es una estimación del promedio de años que viviría un grupo de personas nacidas el mismo año si los movimientos en la tasa de mortalidad de la región evaluada se mantuvieran constantes.

HACINAMIENTO (HOGARES)

Los hogares con más de 3 personas por cuarto.

HOGARES CON NECESIDADES BÁSICAS INSATISFECHAS

Significa proporción de hogares particulares con necesidades básicas insatisfechas con respecto al total de hogares particulares.

HOGAR PARTICULAR

Grupo de personas, parientes o no, que habitan bajo el mismo techo y se asocian para proveer a sus necesidades alimenticias u otras esenciales para vivir. Las personas que viven solas, constituyen cada una un hogar.

HOGAR UNIPERSONAL

Compuesto por el jefe solamente (o jefe con empleado/s domestico/s).

HOGAR MULTIPERSONAL NO FAMILIAR

Compuesto por jefes y otros no familiares.

HOGAR EXTENDIDO

Jefe o núcleo familiar más otros parientes.

HOGAR COMPUESTO

Está conformado por un lugar nuclear o ampliado y al menos un integrante sin parentesco.

HOGAR NUCLEAR

Se conforma por el jefe y cónyuge; jefe e hijos; Jeje, cónyuge e hijos.

Índice de dependencia potencial

Es el cociente entre la población potencialmente inactiva (grupos de 0 a 14 y 65 años y más) y la población potencialmente activa (entre 15 y 64 años). Brinda una idea aproximada de la carga de dependencia económica de una población, ya que pone en relación a los grupos de población "potencialmente inactivos" respecto de la "población potencialmente activa". Esta dependencia es potencial y responde sólo a la carga demográfica, ya que la estimación de la dependencia efectiva requeriría incluir en el denominador a los efectivamente activos (entre los cuales pueden encontrarse personas en edad pasiva que trabajan y personas en edad activa que no trabajan) y excluir del numerador a los personas en edad pasiva que integran la población económicamente activa.

ÍNDICE DE ENVEJECIMIENTO

Cociente entre personas de 65 años y más con respecto a las personas menores de 15 años, multiplicado por 100. Expresa la relación entre la cantidad de personas adultas mayores y la cantidad de niños y jóvenes.

ÍNDICE DE MASCULINIDAD

Expresa la razón de varones por cada 100 mujeres.

INGRESO TOTAL INDIVIDUAL

Ingreso monetario mensual percibido por las personas encuestadas tanto en concepto de retribución por la o las ocupaciones que desempeñan como los provenientes de otras fuentes como jubilaciones o pensiones; alquileres, rentas o intereses; utilidades, beneficios o dividendos; seguro de desempleo; indemnización por despido; beca de estudio; cuota de alimento; aportes de personas que no viven en el hogar y otros (subsidios estatales, retiro voluntario, venta de pertenencias personales, premios de juegos de azar, herencias, limosnas, etc.).

INGRESO PER CAPITA FAMILIAR

Es el promedio de ingresos por persona del hogar.

INQUILINATO O ARRENDATARIO (VIVIENDAS)

El hogar que debe pagar al propietario el uso de la vivienda o del terreno.

Jefe de hogar

Es la persona reconocida como tal por los demás miembros del hogar. En cada hogar hay solo un jefe o jefa, por lo tanto, hay tantos jefes y jefas como hogares.

JUBILADOS Y PENSIONADOS

No activos beneficiarios de jubilación o pensión.

Línea de pobreza e indigencia

Refiere a los datos sobre los hogares y personas bajo la Línea de Pobreza (LP), que se elaboran en base a datos de la Encuesta Permanente de Hogares (EPH). A partir de los ingresos de los hogares se establece si éstos tienen capacidad de satisfacer -por medio de la compra de bienes y servicios- un conjunto de necesidades alimentarias y no alimentarias consideradas esenciales. El procedimiento parte de utilizar una Canasta Básica de Alimentos (CBA) y ampliarla con la inclusión de bienes y servicios no alimentarios (vestimenta, transporte, educación, salud, etc.) con el fin de obtener el valor de la Canasta Básica Total (CBT). Para calcular la incidencia de la pobreza se analiza la proporción de hogares cuyo ingreso no supera el valor de la CBT; para el caso de la indigencia, la proporción cuyo ingreso no superan la CBA.

LOCAL

Unidad de observación utilizada en el Censo Nacional Económico 1994. Es todo espacio físico aislado o separado de otros, que fue originalmente construido para desarrollar actividades económicas, o que no habiendo sido construido con ese fin fue utilizado para el desarrollo de actividades económicas durante el operativo censal.

LOCAL NO CONSTRUIDO PARA HABITACIÓN

Lugar no destinado originalmente a vivienda, pero que estaba habitado el día del censo.

LOCALES DE COMERCIO

Total de locales con actividad comercial (mayorista y minorista) al 31 de Julio de 1994.

LOCALES DE SERVICIOS

Total de locales con actividad de servicios al 31 de Julio de 1994.

LOCALES INDUSTRIALES

Total de locales industriales al 31 de Julio de 1994.

NECESIDADES BÁSICAS INSATISFECHAS

Se consideran hogares o personas con necesidades básicas insatisfecha (NBI) aquellos en los cuales está presente al menos uno de los siguientes indicadores de privación:

Hogares/Personas que habitan viviendas con más de tres personas por cuarto (hacinamiento critico).

Hogares/Personas que habitan en una vivienda de tipo inconveniente (pieza de inquilinato, vivienda precaria u otro tipo).

Hogares/Personas que habitan en viviendas que no tienen retrete o tienen retrete sin descarga de agua.

Hogares/Personas que tienen algún niño en edad escolar que no asiste a la escuela.

Hogares que tienen cuatro o más personas por miembro ocupado y en los cuales el jefe tiene bajo nivel de educación (solo asistió dos años o menos al nivel primario).

NIVEL EDUCATIVO

Es la etapa educativa que el censado cursa o cursó. Los niveles son considerados en función de las leyes educativas vigentes y son los siguientes:

Nivel inicial (jardín/preescolar): nivel de la estructura que comprende a los/as niños/as desde los tres años de edad.

Primario: nivel posterior al nivel inicial, de carácter obligatorio, cuya duración puede ser de seis o siete años (1° a 6° grado o 1° a 7° grado).

EGB: nivel posterior al nivel inicial, cuya duración es de nueve años y se encuentra compuesto por tres ciclos de tres años cada uno, EGB 1 (1° a 3° grado); EGB 2 (4° a 6° grado) y EGB 3 (7° a 9° grado).

Secundario: nivel de escolaridad posterior al primario. La duración puede ser de cinco o seis años (1° a 5° año o 1° a 6° año).

Polimodal: nivel de la estructura posterior al EGB. Su duración es de tres años.

Superior no universitario: nivel de estudios que se realiza en instituciones de educación terciaria no universitaria, estatales o privadas, con planes de estudios aprobados por el Ministerio de Educación (de la Nación o de las provincias). Incluye los profesorados de nivel inicial, de adultos, de enseñanza especial y educación física, historia, letras y otros. Comprende también especialidades no docentes, por ejemplo: especialización técnica industrial, periodismo, turismo, computación, bellas artes y la formación de oficiales de las fuerzas armadas.

Universitario: nivel de estudios que se realiza en universidades nacionales, provinciales o privadas. Comprende exclusivamente las carreras que otorgan títulos profesionales y las licenciaturas.

Post-universitario (especialización, maestría o doctorado): nivel de estudios que comprende las carreras de especialización, maestrías y doctorados dictados por universidades estatales o privadas reconocidas por el Ministerio de Educación. Para acceder a este tipo de estudio se requiere contar con título universitario de grado.

PATRÓN

Persona que desarrolla una actividad económica independiente y es auxiliado por lo menos, por algún obrero o empleado en relación de dependencia.

PENSION U HOTEL

Vivienda donde se alojan en forma permanente hogares particulares en calidad de pensionistas bajo un régimen especial caracterizado por el pago mensual, quincenal o semanal de su alojamiento.

PERMISO DE EDIFICACIÓN

Está referido al trámite administrativo a través del cual se solicita la autorización para el levantamiento de la edificación. Generalmente, a cada permiso le corresponde una obra, por la cual esta variable refleja en buena medida la cantidad de obras que se autorizan.

POBLACIÓN CON COBERTURA EN SALUD

Proporción de la población que está afiliada a algún sistema de salud, en relación a la población total. Puede ser por obra social o mutual (incluye PAMI), prepaga y programas o planes estatales de salud.

POBLACIÓN CON COBERTURA PREVISIONAL

Relación de la población que percibe jubilación o pensión, con la población total.

POBLACIÓN CON NECESIDADES BASICAS INSATISFECHAS

Relación de la población en hogares particulares con NBI, con respecto al total de la población.

POBLACIÓN DESOCUPADA

Conjunto de personas que, sin tener ningún trabajo, buscaron uno en forma activa en la semana de referencia. Corresponde al concepto de Desocupación Abierta, es decir no incluye otras formas de precariedad laboral también relevadas por la EPH tales como personas que realizan trabajos transitorios mientras buscan activamente una ocupación, personas que trabajan jornadas involuntariamente por debajo de lo normal, desocupados que han suspendido la búsqueda por falta de oportunidades visibles de empleo, ocupados en puestos de trabajo por debajo de la remuneración vital mínima o en puestos por debajo de su calificación, etcétera.

POBLACION ECONOMICAMENTE ACTIVA (PEA)

Comprende a todas las personas de 14 años y más que la semana anterior a la fecha del censo estuvieron: a) ocupadas y b) desocupadas y buscando activamente trabajo.

POBLACIÓN NO ECONOMICAMENTE ACTIVA (PNEA)

Comprende a todas las personas de 14 años y más no incluidas en la PEA, considerándose los siguientes grupos:

a) jubilados y pensionados

b) rentistas

c) estudiantes

d) personas al cuidado del hogar, excluidos los trabajadores domésticos remunerados

e) otra condición.

POBLACIÓN OCUPADA

Conjunto de personas que tiene por lo menos una ocupación. Operacionalmente se delimita como tal a la población que, en un tiempo específico denominado semana de referencia, ha trabajado por lo menos una hora en forma remunerada, o 15 horas o más sin remuneración.

POBLACIÓN SIN COBERTURA DE SALUD

Incluye a quienes no están adheridos a una obra social (obligatoria para todas las personas que trabajan en relación de dependencia) ni tampoco están afiliados a un plan médico o mutual (voluntario).

POBLACIÓN SUBOCUPADA DEMANDANTE

Se refiere a la población subocupada que además busca activamente otra ocupación para trabajar más horas.

POBLACIÓN SUBOCUPADA NO DEMANDANTE

Se refiere a la población subocupada que no busca otra ocupación.

POBLACIÓN SUBOCUPADA VISIBLE

Se refiere a los ocupados que trabajan menos de 35 horas por causas involuntarias y desean trabajar más. Comprende a todos los ocupados en empleo de tiempo reducido.

POBLACIÓN TOTAL

Cantidad de habitantes.

PORCENTAJE DE PARTICIPACIÓN

Cociente entre el total de votos emitidos sobre el total de electores habilitados.

PORCENTAJE DE REPITENTES

Es el cociente entre el número de alumnos que repiten un grado o año de estudio con respecto a la matrícula del mismo grado o año por cien.

PROCEDENCIA DEL AGUA

Fuente y sistema de abastecimiento del agua que el hogar utiliza para beber y cocinar. En caso de abastecerse con más de una fuente, se considera la fuente que predomina en el uso cotidiano del hogar.

PRODUCTO BRUTO PROVINCIAL A PRECIOS DE MERCADO (PBPpm)

Es la suma de los Valores Agregados a precios básicos de todas las unidades residentes en la provincia más los impuestos sobre los productos menos las subvenciones a los productos.

PROVISIÓN DE AGUA

Formas de acceder al agua en la vivienda. Puede ser por cañería dentro de la vivienda, fuera de la vivienda pero dentro del terreno y fuera del terreno.

PUESTOS DE TRABAJO OCUPADOS

Este concepto incluye al personal asalariado, propietarios, empleadores, socios de cooperativas y los familiares no asalariados y otros no asalariados que trabajan para la unidad censal (local). Se debe tener en cuenta que esta variable mide la cantidad de "ocupaciones" y no de "personas" ya que una misma persona puede tener más de una ocupación.

Rama de actividad económica

Sector de la economía al que pertenece un establecimiento industrial, comercial o de servicio. Corresponde a la "Clasificación Industrial Internacional Uniforme de Actividades Económicas" (CIIU de las Naciones Unidas de la revisión 3).

RANCHO O CASILLA (VIVIENDAS)

Vivienda con salida al exterior. El rancho (propio de áreas rurales) tiene generalmente paredes de adobes, piso de tierra y techo de chapa o paja. La casilla (propia de áreas urbanas) está habitualmente construida con materiales de baja calidad o de desecho.

RÉGIMEN DE TENENCIA DE LA VIVIENDA

Relación de posesión jurídica o de hecho del hogar respecto a la vivienda. Las categorías son: propia, alquilada, prestada, cedida por trabajo y otra situación.

Saber leer y escribir

Capacidad de leer, escribir y comprender una frase sencilla sobre la vida cotidiana en cualquier idioma. Se requiere el conocimiento de ambas capacidades.

SUPERFICIE IMPLANTADA

Superficie sembrada para una campaña anual (cereales y oleaginosas).

SUPERFICIE CUBIERTA (EDIFICACION)

Metros cuadrados declarado en los planos de obra presentados para la habilitación del Permiso de Edificación.

Tamaño medio de hogar

Promedio de personas en el hogar.

TASA BRUTA DE FECUNDIDAD GENERAL

Significa relación entre los nacidos vivos durante un año y la población total de mujeres de 14 a 49 años.

TASA BRUTA DE MORTALIDAD GENERAL

Disminución relativa de la población debido a la mortalidad. Cantidad de defunciones ocurridas durante un año por cada 1000 habitantes.

TASA MEDIA ANUAL DE CRECIMIENTO

Indica el promedio anual de incremento o descenso de la población por cada 1.000 habitantes.

TASA DE ACTIVIDAD

Se calcula como porcentaje de la población económicamente activa con relación a la población total.

TASA DE ANALFABETISMO

Cociente entre el número de personas analfabetas de 10 años y más y el total de la población con 10 años y más por cien.

TASA DE DELINCUENCIA

Número de delitos registrados por cada 10.000 habitantes.

TASA DE DESOCUPACIÓN O DESEMPLEO

Relación entre la población desocupada y la PEA.

TASA DE EMPLEO

Relación de las personas ocupadas con la población total.

TASA DE NATALIDAD

Incremento relativo de la población por natalidad. Cantidad de nacimientos ocurridos durante un año por cada 1000 habitantes.

TASA DE MORTALIDAD INFANTIL

Relación entre las defunciones de niños menores de 1 año, en un año dado y los nacidos vivos del año.

TASA DE MORTALIDAD NEONATAL

Relación entre las defunciones de niños menores de 28 días, en un año dado y los nacidos vivos del año.

TASA DE VARIACIÓN INTERCENSAL

Tasa de crecimiento de la población; es decir, el aumento de la población de una jurisdicción determinada en el período comprendido entre censos.

TASA DE MORTALIDAD POSNEONATAL

Relación entre las defunciones de niños menores con edades comprendidas entre los de 28 días y 11 meses cumplidas, en un año dado y los nacidos vivos del año.

TASA NETA DE ESCOLARIZACIÓN

Porcentaje de personas escolarizadas en cada nivel de enseñanza con edad escolar pertinente con respecto al total de la población de ese grupo de edad.

TRABAJADOR FAMILIAR SIN REMUNERACIÓN FIJA

Realiza tareas regulares de ayuda en la actividad de un familiar, sin recibir retribución fija.

TRABAJADOR POR CUENTA PROPIA

Desarrolla una actividad económica independiente y no es auxiliado en ella por ningún obrero o empleado.

UNIDAD EDUCATIVA

Unidad organizacional básica con dirección propia, que tiene por finalidad la prestación del servicios educativo.

VALOR AGREGADO

Expresa la diferencia entre el valor de producción y el consumo intermedio y representa la contribución o valor agregado aportado por cada unidad de producción.

VALOR AGREGADO BRUTO A PRECIOS BÁSICOS (VABpb)

Es la diferencia entre el Valor de Producción y el Consumo Intermedio y mide el valor creado por la producción no incluyendo los impuestos sobre los productos.

VALORES CONSTANTES

El VABpb y el PBPpm expresados a precios constantes, indica que están valuados a precios correspondientes de un año específico, seleccionado como año base (en este caso, el año 2004).

VALORES CORRIENTES

El VABpb y PBPpm a precios corrientes, muestra los indicadores a precios en los que se realizaron efectivamente las transacciones de bienes y servicios en cada período.

VALOR DE LA PRODUCCIÓN

Comprende, para el período de referencia año 1993 (Censo Nacional Económico), los ingresos por ventas de bienes producidos; la variación de existencias de productos terminados y en proceso; los ingresos por trabajos industriales realizados sobre materias primas de terceros y la reparación de maquinarias y equipos que pertenecen a terceros; la producción de inmuebles, maquinarias y equipo para uso propio; los ingresos devengados por otras actividades tales como prestación de servicios, comisiones percibidas por venta de servicios a terceros, venta de electricidad, ingresos por trabajos de construcción y el margen bruto generado por actividades comerciales.

VIVIENDA

Vivienda: espacio donde viven personas, éste se halla separado por paredes u otros elementos cubiertos por un techo, y sus ocupantes pueden entrar o salir sin pasar por el interior de otras viviendas. Las viviendas pueden haber sido construidas o adaptadas para ser habitadas o bien se utilicen con ese fin la noche de referencia del Censo.

VIVIENDA PARTICULAR

Vivienda destinada a alojar personas que viven bajo un régimen de tipo familiar. Constituyen tipos de viviendas particulares: casas, ranchos, casillas, departamentos, piezas en inquilinato, piezas en hotel familiar o pensión, viviendas móviles, y locales no construidos para habitación. Las piezas en inquilinato, en hotel familiar o pensión, las viviendas móviles y los locales no construidos para habitación se consideran viviendas particulares, sólo si hubo personas que pasaron la noche de referencia del Censo.

VIVIENDA COLECTIVA

Vivienda destinada a alojar personas que viven bajo un régimen institucional (no familiar), regulada por normas de convivencia de carácter administrativo, militar, religioso, de salud, de reclusión, de trabajo, de educación, etc. Constituyen tipos de viviendas colectivas: cuarteles, hogares de religiosos (incluye conventos y seminarios), hospitales, hogares de ancianos (incluye geriátrico), prisiones (incluye comisarías), campamentos/obradores, residencias de estudiantes, colegios o internados, hogares de menores, hoteles turísticos.

VIVIENDA MOVIL

Estructura que es utilizada como vivienda, construida para ser transportada (tienda de campaña, taco o carpa) o que constituye una unidad móvil (barco, bote, vagón de ferrocarril, casa rodante, camión, trineo, etcétera). Será considerada vivienda particular sólo si hubo personas que pasaron la noche de referencia del Censo.

Contenido **Página**

CAPÍTULO 1. ASPECTOS GENERALES 37

1.1. Historia de la provincia de Entre Ríos 39
1.1.1. Origen del nombre 39
1.1.2. Primeros pobladores del territorio 39
1.1.3. Hitos de la historia entrerriana 39

1.2. Símbolos Provinciales: Escudo, Bandera, Himno 41
1.2.1. El escudo de Entre Ríos. Mensajes 41
1.2.2. Bandera de la Provincia de Entre Ríos 42
1.2.3. Himno 42

1.3. Datos geográficos 45
1.3.1. Superficie 45
1.3.2. Ubicación 45
1.3.3. Límites 45
1.3.4. División geográfica y político – administrativa 46
1.3.5. Densidad de población 48
1.3.6. Ubicación estratégica 50
1.3.7. Puertos 51
1.3.8. Áreas protegidas 52
1.3.9. Clima, relieve y suelos 52
1.3.10. Flora y fauna 54
1.3.11. Cuencas y regiones hídricas superficiales interiores 54
1.3.12. Infraestructura vial 55
1.3.13. Parques y áreas industriales 57
1.3.14. Corredores turísticos de la provincia 57

1.4. Feriados, fiestas populares e industrias culturales de Entre Ríos 58
1.4.1. Feriados Provinciales 58
1.4.2. Fiestas Populares de Entre Ríos 59
1.4.3. Indicadores Culturales de Entre Ríos 60

Contenido **Página**

CAPÍTULO 2. POBLACIÓN 63

2.1. Síntesis histórica de los censos nacionales de población 65

2.1.1. Evolución de la población de la provincia de Entre Ríos según censos nacionales. Total provincia y por departamentos. Años 1914-2010 65

2.1.2. Evolución de la población del país, de la provincia de Entre Ríos y ritmo de crecimiento según censos nacionales. Años 1869-2010 66

2.1.3. Población total de la provincia de Entre Ríos por grandes grupos de edad e índice de dependencia potencial (IDP). Años 1947-2010 66

2.1.4. Población urbana y rural de la provincia de Entre Ríos en fechas censales, según departamento. Años 1914, 1947, 1960, 1970, 1980, 1991, 2001 y 2010 68

2.1.5. Población por sexo de la provincia de Entre Ríos según grupos de edades quinquenales. Años 1947, 1960, 1980, 1991, 2001 y 2010 70

2.2. Información demográfica 74

2.2.1. Población total e indicadores demográficos de la provincia de Entre Ríos (crecimiento absoluto, variación, porcentual, tasas de crecimiento, natalidad y mortalidad general), según departamento. Años 2001 y 2010 74

2.2.2. Población total de la provincia de Entre Ríos por sexo e indicadores de distribución espacial, según departamento. Año 2010 75

2.2.3. Población por grupos de edad, relación de dependencia potencial y edad mediana en la provincia de Entre Ríos. Total provincia y departamentos. Año 2010 76

2.2.4. Población total de la provincia de Entre Ríos por lugar de nacimiento, según sexo y grupo de edad. Año 2010 77

2.2.5. Población de la provincia de Entre Ríos en viviendas particulares y en viviendas colectivas por departamento. Año 2010 78

2.2.6. Población de 14 años y más de la provincia de Entre Ríos por estado civil legal y convivencia en pareja, según sexo y grupo de edad. Año 2010 79

2.2.7. Mujeres de 14 años y más, total de hijos nacidos vivos y total de hijos sobrevivientes en la provincia de Entre Ríos según grupo de edad de las mujeres. Año 2010 80

2.2.8. Indicadores de fecundidad. Total provincia y departamentos. Año 2010 80

2.2.9. Indicadores de envejecimiento de la estructura de población. Total provincia y departamentos. Año 2010 81

2.2.10. Población afrodescendiente de la provincia de Entre Ríos en viviendas particulares por sexo, según grupo de edad. Año 2010 81

2.2.11. Población indígena o descendiente de pueblos indígenas u originarios de la provincia de Entre Ríos en viviendas particulares por sexo, según edad en años simples y grupos quinquenales de edad. Año 2010 82

2.3. Proyecciones y estimaciones 85

2.3.1. Población estimada para el total país y provincia de Entre Ríos, por sexo. Años 2010 - 2020 85

2.3.2. Población total estimada para la provincia de Entre Ríos, por sexo y grupos quinquenales de edad. Años 2010 -2020 85

2.3.3. Esperanza de vida al nacer en la provincia de Entre Ríos por sexo y tasa global de fecundidad por mujer. Años 2009, 2015 y 2020 88

2.3.4. Población estimada al 1° de julio de cada año calendario por sexo, en la provincia de Entre Ríos según departamento. Años 2010-2020 89

Contenido **Página**

CAPÍTULO 3. ASPECTOS SOCIALES 95

3.1. Educación 97

3.1.1. Población de 10 años y más en la provincia de Entre Ríos por condición de alfabetismo y sexo, según departamento. Año 2010 97

3.1.2. Población de 3 años y más en la provincia de Entre Ríos por condición de asistencia escolar, según sexo y grupo de edad. Año 2010 99

3.1.3. Población de 3 años y más que asiste a un establecimiento educativo en la provincia de Entre Ríos por nivel de enseñanza, según sexo y grupo de edad. Año 2010 100

3.1.4. Población de 20 años y más en la provincia de Entre Ríos que completó el nivel universitario, por sexo según grupo de edad. Año 2010 102

3.1.5. Alumnos y repitentes en la provincia de Entre Ríos de educación común de Nivel EGB 1 y 2 y primario según departamento. Período 2010-2014 103

3.1.6. Alumnos y repitentes en la provincia de Entre Ríos de educación común de Nivel EGB 3, medio/polimodal, según departamento. Período 2010-2014 105

3.1.7. Unidades educativas y alumnos en la provincia de Entre Ríos de educación común del nivel inicial, por departamento. Período 2010-2014 107

3.1.8. Unidades educativas y alumnos en la provincia de Entre Ríos de educación común del nivel EGB 1 y 2 y primario por departamento. Período 2010-2014 109

3.1.9. Unidades educativas, horas cátedra y alumnos en la provincia de Entre Ríos de educación común del nivel EGB 3, polimodal y secundario por departamento. Período 2011-2014 111

3.1.10. Unidades educativas y alumnos en la provincia de Entre Ríos de educación común del nivel superior no universitario por departamento. Período 2010-2014 113

3.1.11. Unidades educativas, horas cátedra y alumnos en la provincia de Entre Ríos de educación de adultos del nivel EGB 1 y 2 y primario, según departamento. Período 2011-2014 115

3.1.12. Unidades educativas, horas cátedra y alumnos en la provincia de Entre Ríos de educación de adultos del nivel EGB 3, polimodal y secundario, según departamento. Período 2011-2014 117

3.1.13. Beneficiarios de becas de estudio en la provincia de Entre Ríos, según departamento y nivel educativo. Periodo 2009-2013 119

3.1.14. Estudiantes, nuevos inscriptos, reinscriptos y egresados de carreras de pregrado y grado universitario en la provincia de Entre Ríos, por rama de estudio según institución con sede en la provincia (1). Año 2012 123

3.1.15. Estudiantes y egresados de carreras de pregrado y grado universitario por rama de estudio según institución con sede en la provincia de Entre Ríos (1). Valores porcentuales. Año 2012 124

3 .2. Salud 125

3.2.1. Población en viviendas particulares por tipo de cobertura de salud de la provincia de Entre Ríos, según sexo y grupo de edad. Año 2010 125

3.2.2. Datos e indicadores de estadísticas vitales en la provincia de Entre Ríos. Período 2009-2013 128

3.2.3. Tasa bruta de mortalidad de la provincia de Entre Ríos, según departamento de residencia de los fallecidos. Años 2008 – 2012 129

3.2.4. Tasas de mortalidad por grupo de edad y sexo de la provincia de Entre Ríos. Años 2009 – 2013 130

3.2.5. Tasa bruta de natalidad de la provincia de Entre Ríos, según departamento de residencia de la madre. Años 2008-2012 131

3.2.6. Defunciones generales por sexo, según causas de muerte de la provincia de Entre Ríos. Años 2007-2011 132

Contenido **Página**

3.2.7. Nacimientos y defunciones infantiles y sus respectivas tasas de la provincia de Entre Ríos, según departamento de residencia de la madre. Años 2008 -2012 138

3.2.8. Nacidos vivos, defunciones infantiles y tasas de mortalidad infantil total, neonatal precoz, neonatal tardía y post neonatal por mil nacidos vivos (o/oo), de la provincia de Entre Ríos, según año calendario. Años 2008 – 2012 140

3.2.9. Nacidos vivos registrados de la provincia de Entre Ríos, según intervalos de peso al nacer y categorías de edad gestacional. Años 2008 – 2012 140

3.2.10. Total de partos por año calendario, según departamento de la provincia de Entre Ríos. Años 2009-2013 141

3.2.11. Casos notificados de VIH y sus respectivas tasas por año de diagnóstico y tasas de mortalidad por SIDA por año calendario de la provincia de Entre Ríos. Años 2007-2011 141

3.2.12. Características seleccionadas de pacientes diagnosticados con VIH de la provincia de Entre Ríos. Años 2010 y 2011 142

3.2.13. Dosis de vacunas BCG, cuádruple, triple bacteriana, hepatitis A, pentavalente, sabín, triple viral y hepatitis A pediátrica por edad de aplicación según año de la provincia de Entre Ríos. Años 2008-2012 143

3.2.14. Egresos e indicadores de rendimiento hospitalario en establecimientos oficiales de salud con internación, según departamento de la provincia de Entre Ríos. Años 2009-2013 144

3.2.15. Consultas médicas externas en establecimientos asistenciales oficiales, según departamento de la provincia de Entre Ríos. Años 2009-2013 148

3.2.16. Consultas médicas externas en establecimientos asistenciales oficiales, según grupo de edad de la provincia de Entre Ríos. Años 2009-2013 148

3.2.17. Porcentaje de población de 18 años y más con sobrepeso y con obesidad, total país y provincia de Entre Ríos. Años 2005 y 2009 149

3.2.18. Porcentaje de población de 18 años y más con hipertensión arterial, colesterol elevado y diabetes o glucemia elevada, total país y provincia de Entre Ríos. Años 2005 y 2009 150

3.2.19. Porcentaje de población de 18 años y más. Consumo episódico excesivo y abuso total y combinado de bebidas alcohólicas, fumadores y ex-fumadores de cigarrillos, total país y provincia de Entre Ríos. Años 2005, 2008, 2009 y 2011 151

3.2.20. Porcentaje de mujeres que se realizaron papanicolau y mamografía, total país y provincia de Entre Ríos. Años 2005 y 2009 152

3.2.21. Porcentaje de población de 18 años y más que usa casco y cinturón de seguridad, total país y provincia de Entre Ríos. Años 2005 y 2009 152

3.2.22. Población en viviendas particulares, población con dificultad o limitación permanente y prevalencia de la dificultad o limitación permanente, según sexo y grupo de edad de la provincia de Entre Ríos. Año 2010 153

3.2.23. Población en viviendas particulares con dificultad o limitación permanente por tipo de dificultad o limitación permanente, según sexo y grupo de edad de la provincia de Entre Ríos. Año 2010 155

3.2.24. Población con discapacidad que posee certificado único por tipo y cantidad de discapacidades, según departamento de la provincia de Entre Ríos. Años 2011-2013 157

3.2.25. Población con discapacidad que posee certificado único por tipo y cantidad de discapacidades, según grupo de edad y sexo de la provincia de Entre Ríos. Años 2011-2013 160

3.3. Trabajo 166

3.3.1. Evolución de las principales tasas del mercado laboral. Población urbana Nacional y de la provincia de Entre Ríos (5.000 y más habitantes). 3° trimestres 2010-2014 166

3.3.2. Evolución de las principales tasas del mercado de trabajo. Aglomerado Gran Paraná. 1° trimestre 2010 a 4° trimestre 2014 167

Contenido **Página**

3.3.3. Evolución de las principales tasas del mercado de trabajo. Aglomerado Concordia. 1° trimestre 2010 a 4° trimestre 2014 168

3.3.4. Indicadores socioeconómicos de la población de 14 años y más. Población urbana de Entre Ríos (5.000 y más habitantes). 3° trimestre años 2010 a 2014 169

3.3.5. Indicadores socioeconómicos de la población de 14 años y más. Aglomerado Gran Paraná. 1° trimestre 2010 a 4° trimestre 2014 171

3.3.6. Indicadores socioeconómicos de la población de 14 años y más. Aglomerado Concordia. 1° trimestre 2010 a 4° trimestre 2014 173

3.3.7. Porcentajes de población ocupada de 14 años y más por categoría ocupacional según trimestre. Aglomerado Gran Paraná. 1° trimestre 2010 a 4° trimestre 2014 175

3.3.8. Porcentajes de población ocupada de 14 años y más por categoría ocupacional según trimestre. Aglomerado Concordia. 1° trimestre 2010 a 4° trimestre 2014 176

3.3.9. Nivel educativo de la población de 18 años y más por categoría ocupacional según trimestre. Aglomerado Gran Paraná. 1° trimestre 2010 a 4° trimestre 2014 177

3.3.10. Nivel educativo de la población de 18 años y más por categoría ocupacional según trimestre. Aglomerado Concordia. 1° trimestre 2010 a 4° trimestre 2014 179

3.3.11. Empleados y obreros sin descuento jubilatorio según trimestre. Aglomerado Gran Paraná. 1° trimestre 2010 a 4° trimestre 2014 181

3.3.12. Empleados y obreros sin descuento jubilatorio según trimestre. Aglomerado Concordia. 1° trimestre 2010 a 4° trimestre 2014 182

3.3.13 Asalariados registrados del sector privado en la provincia de Entre Ríos por rama de actividad. 1° Trimestre 2010 a 3° Trimestre 2014 183

3.4. Condiciones de vida 193

3.4.1. Población de 3 años y más de la provincia de Entre Ríos en viviendas particulares por utilización de computadora, según sexo y edad. Año 2010 193

3.4.2. Viviendas particulares de la provincia de Entre Ríos por tipo de vivienda, según cantidad de hogares y hacinamiento. Año 2010 195

3.4.3. Hogares particulares de la provincia de Entre Ríos, total y con más de 3 personas por cuarto (hacinamiento crítico) en valores absolutos y porcentajes, según departamento. Años 2001 y 2010 196

3.4.4. Hogares particulares de la provincia de Entre Ríos según tenencia de servicios básicos (agua corriente y cloacas), según departamento. Años 2001 y 2010 196

3.4.5. Hogares particulares y población que habita en ellos de la provincia de Entre Ríos, total y con NBI, según departamento. Años 2001 y 2010 197

3.4.6. Proporción de hogares y personas bajo la línea de pobreza. Total aglomerados, Región Pampeana y aglomerados de Gran Paraná y Concordia. Serie semestral. Años 2004-2013 198

3.4.7. Proporción de hogares y personas bajo la línea de indigencia. Total aglomerados, Región Pampeana y aglomerados de Gran Paraná y Concordia. Serie semestral. Años 2004-2013 201

3.4.8. Población ocupada según escala de ingreso de la ocupación principal (ocupados remunerados). Percentiles y mediana de ingresos. Total nacional urbano y total urbano provincia de Entre Ríos. 3° trimestres años 2010 a 2014 202

3.4.9. Medianas del ingreso, en pesos, de la ocupación principal según calificación de la ocupación (ocupados remunerados) Total nacional urbano y total urbano provincia de Entre Ríos. 3° trimestres años 2010 a 2014 203

3.4.10. Población ocupada según escala de ingreso de la ocupación principal. Total nacional urbano y total urbano provincia de Entre Ríos. 3° trimestres años 2010 a 2014. Coeficiente de Gini 203

Contenido **Página**

3.4.11. Población ocupada en la provincia de Entre Ríos. Deciles de ingreso de la ocupación principal (ocupados remunerados). Terceros trimestres de los años 2010 a 2014 204

3.4.12. Hogares con ingresos en pesos según escala de ingreso per cápita familiar. Percentiles y mediana de ingresos. Total nacional urbano y total urbano de la provincia de Entre Ríos. 3° Trimestres de los años 2010 a 2014 207

3.4.13. Hogares según deciles de ingreso per cápita familiar, en pesos, para la provincia de Entre Ríos. 3° trimestres de los años 2010 a 2014 207

3.4.14. Población según escala de ingreso per cápita familiar. Percentiles y mediana de ingresos en pesos. Total nacional urbano y total urbano de la provincia de Entre Ríos. 3° trimestres de los años 2010 a 2014 209

3.4.15. Población según escala de ingreso per cápita familiar. Coeficiente de Gini. Total nacional urbano y total urbano provincia de Entre Ríos. 3° trimestres años 2010 a 2014 210

3.4.16. Población según deciles de ingreso per cápita familiar de la provincia de Entre Ríos. Terceros trimestres años 2010 a 2014 210

3.4.17. Hogares y población de la provincia de Entre Ríos censada en viviendas particulares, según tipo de vivienda. Censos Nacionales de Población, Hogares y Viviendas de los años 1991, 2001 y 2010 212

3.4.18. Hogares particulares de la provincia de Entre Ríos, según régimen de tenencia de la vivienda. Censos Nacionales de Población, Hogares y Viviendas de los años 1991, 2001 y 2010. 213

3.4.19. Hogares particulares de la provincia de Entre Ríos que habitan en viviendas con piso de tierra, según departamento. Años 2001 y 2010 213

3.4.20. Jefes y jefas de Hogar de la provincia de Entre Ríos, total y sin asistencia escolar, según departamento. Años 2001 y 2010 214

3.4.21. Jefes de hogar de la provincia de Entre Ríos con educación primaria o EGB incompletas, según departamento. Años 2001 y 2010 215

3.4.22. Población de 6 a 12 años de la provincia de Entre Ríos que no asiste a un establecimiento educacional, según departamento. Años 2001 y 2010 216

3.4.23. Población de 10 a 14 años de edad de la provincia de Entre Ríos que nunca asistió a un establecimiento educativo, según departamento. Años 2001 y 2010 217

3.4.24. Población de 15 a 19 años de la provincia de Entre Ríos que asiste a un establecimiento educacional a nivel de instrucción primario o EGB, según departamento. Años 2001 y 2010 218

3.4.25. Población de 15 a 19 años de la provincia de Entre Ríos que no estudia ni trabaja, según departamento. Años 2001 y 2010 219

3.5. Viviendas y hogares 220

3.5.1. Hogares por sexo del jefe, según tipo de hogar en la provincia de Entre Ríos. Años 2001 y 2010 220

3.5.2. Viviendas particulares habitadas, hogares y población censada por tipo de vivienda, en la provincia de Entre Ríos según departamento. Año 2010 221

3.5.3. Viviendas en la provincia de Entre Ríos por departamento. Año 2010 222

3.5.4. Viviendas y Viviendas deficitarias en la provincia de Entre Ríos por departamento. Años 2001 y 2010 223

3.6. Seguridad social 224

3.6.1. Población en viviendas particulares de la provincia de Entre Ríos, por percepción de jubilación o pensión, según sexo y grupos quinquenales de edad. Año 2010 224

Contenido **Página**

3.6.2. Población en viviendas particulares de la provincia de Entre Ríos que percibe jubilación y/o pensión por tipo de beneficio del Sistema de Jubilación Nacional, según sexo y grupo de edad. Año 2010 226

3.6.3. Población beneficiaria del Sistema Previsional Provincial y haber promedio de la provincia de Entre Ríos. Períodos anuales diciembre de 2010 a diciembre de 2014 228

3.6.4. Sistema Previsional Provincial. Total de beneficiarios y promedio de edad por tipo de beneficio y sexo en la provincia de Entre Ríos. Diciembre de 2010 – 2014 229

3.6.5. Total de beneficiarios de la provincia de Entre Ríos y total de haberes del Sistema Previsional Provincial, según departamento. Diciembre de 2010 a diciembre de 2014 230

3.6.6. Total de beneficiarios de la provincia de Entre Ríos por sexo, total de haberes y haberes promedio del Sistema Previsional Provincial, según escalafones principales1 y secundarios2. Diciembre de 2010 a diciembre de 2014 235

3.6.7. Total de beneficiarios por tipo de beneficio, Total de Haberes y Haberes Promedio del Sistema Previsional Provincial, según escalafones principales. Diciembre de 2010 a Diciembre de 2014 240

3.6.8. Beneficiarios de programas de la Secretaría de Empleo de la Nación en la provincia de Entre Ríos, según programa y departamento. Período 2010-2014 243

3.6.9. Montos transferidos de programas de la Secretaría de Empleo de la Nación en la provincia de Entre Ríos, según programa y departamento. Período 2010-2014 248

3.7. Seguridad pública 253

3.7.1. Total de accidentes de tránsito, lesionados y muertos de la provincia de Entre Ríos por año calendario. Años 2005-2014 253

3.7.2. Total de accidentes de tránsito en la provincia de Entre Ríos según departamento. Años 2005 - 2014 253

3.7.3. Total de lesionados por accidentes de tránsito en la provincia de Entre Ríos según departamento. Años 2005-2014 254

3.7.4. Total de muertes por accidentes de tránsito en la provincia de Entre Ríos según departamento. Años 2005-2014 254

3.7.5. Hechos delictuosos con intervención policial en la provincia de Entre Ríos, según tipo de delito y delitos seleccionados (homicidios, robos y abusos sexuales). Años 2010-2014 255

3.7.6. Delitos contra la mujer en la provincia de Entre Ríos por tipo. Años 2010-2014 255

3.7.7. Delitos contra la mujer en la provincia de Entre Ríos por tipo, en porcentajes. Años 2010-2014 256

3.7.8 Delitos contra la mujer en la provincia de Entre Ríos por tipo, según departamento. Periodo 2010-2014 256

3.7.9. Suicidios en la provincia de Entre Ríos, por grupo de edad según sexo. Años 2010 a 2014 259

3.7.10. Suicidios en la provincia de Entre Ríos según departamento. Años 2005 a 2014 260

3.7.11. Población alojada en unidades penales del servicio penitenciario de la Provincia de Entre Ríos, según unidad y sexo. Años 2005-2014 261

3.7.12. Capacidad y población alojada en unidades penales del Servicio Penitenciario de la Provincia de Entre Ríos, por situación legal. Años 2010-2014 262

3.7.13. Población alojada en unidades penales del Servicio Penitenciario en la provincia de Entre Ríos, por sexo según grupo de edad. Período 2011-2014 263

3.7.14. Frecuencia de Tipos de Delito por los cuales está privada de libertad la población alojada en Unidades Penales de la provincia de Entre Ríos. Año 2010-2014 263

3.7.15. Total de población detenida en procedimientos según sexo en la provincia de Entre Ríos. Período 2010-2014 264

3.7.16. Total de sustancias estupefacientes incautada en procedimientos según tipo en la provincia de Entre Ríos. Período 2010-2014 264

Contenido **Página**

3.8. Tiempo libre 265

3.8.1. Total de hoteles, hosterías, apart-hotel, residenciales y bungalows homologados de la provincia de Entre Ríos, según departamento. Años 2010-2014 265

3.8.2. Total de plazas en hoteles, hosterías, apart-hotel, residenciales y bungalows homologados de la provincia de Entre Ríos, según departamento. Años 2010-2014 268

3.8.3. Utilidades brutas (*) en salas de juegos tragamonedas en la provincia de Entre Ríos según localidad. Años 2010-2014 271

3.8.4. Venta de cupones de brinco, loto y loto 5, tickets de poceada federal y billetes de lotería y respectivas recaudaciones de la provincia de Entre Ríos. Años 2010-2014 272

3.8.5. Utilidades brutas en casinos provinciales, según departamento. Años 2010-2014 273

3.8.6. Recaudaciones de Quini 6 en la provincia de Entre Ríos, según departamento. Años 2010-2014 273

3.8.7. Recaudaciones de Tómbola en la provincia de Entre Ríos, según departamento. Años 2010-2014 274

3.8.8. Cantidad de visitantes a los principales complejos termales por localidad de la provincia de Entre Ríos, según mes. Años 2010 a 2014 274

3.8.9. Total de espectadores, recaudación, exhibidores y salas de cine activas en la provincia de Entre Ríos. Años 2009-2013 277

3.8.10. Accesos residenciales a internet en la provincia de Entre Ríos. Diciembre 2010 a diciembre 2014 277

3.8.11. Total de títulos y de ejemplares de libros editados en la provincia de Entre Ríos. Años 2010-2014 278

3.8.12. Total de títulos y de ejemplares de libros registrados en el sector editorial comercial en la provincia de Entre Ríos. Años 2010-2014 278

3.8.13. Total de registros y ejemplares de libros en papel del sector editorial, según clasificación comercial argentina "Margarita" en la provincia de Entre Ríos. Años 2010-2014 279

3.8.14. Distribución de títulos de libros según tipo de editorial en la provincia de Entre Ríos. Años 2010-2014 281

3.9. Participación electoral 282

3.9.1. Total de electores habilitados, de votos emitidos y porcentaje de participación en la provincia de Entre Ríos, según departamento. Elecciones nacionales de 2011 y 2013 282

3.9.2. Total de votos emitidos para la elección de presidente y vice de la Nación en la provincia de Entre Ríos, según departamento. Elecciones nacionales de 2011 283

3.9.3. Total de votos emitidos para la elección de diputados nacionales en la provincia de Entre ríos, según departamento. Elecciones nacionales de 2011 284

3.9.4. Total de votos emitidos para la elección de gobernador y vicegobernador en la provincia de Entre Ríos, según departamento. Elecciones provinciales. Año 2011 285

3.9.5. Total de votos emitidos para la elección de diputados provinciales en Entre Ríos, según departamento y distribución de bancas en la Cámara Baja. Elecciones provinciales. Año 2011 286

3.9.6. Total de votos emitidos para la elección de senadores provinciales en Entre Ríos, según departamento y distribución de bancas en la Cámara Alta. Elecciones provinciales. Año 2011 287

3.9.7. Total de votos emitidos para la elección de diputados nacionales en la provincia de Entre Ríos, según departamento. Elecciones nacionales. Año 2013 288

3.9.8. Total de votos emitidos para la elección de senadores nacionales en la provincia de Entre Ríos, según departamento. Elecciones nacionales. Año 2013 289

Contenido **Página**

CAPÍTULO 4. ASPECTOS ECONÓMICOS 292

4.1. Agricultura 292

4.1.1. Cereales para grano. Superficie sembrada (hectáreas), cosechada (hectáreas), % de pérdida, producción (toneladas) y rendimiento (quintales por hectárea), por campaña en la provincia de Entre Ríos. Años 2009-2014 293

4.1.2. Oleaginosas para grano. Superficie sembrada (hectáreas), cosechada (hectáreas), % de pérdida, producción (toneladas) y rendimiento (quintales por hectárea), por campaña en la provincia de Entre Ríos. Años 2009-2014 294

4.1.3. Citrus. Producción anual (toneladas). Años 2010 - 2014 294

4.2. Ganadería, avicultura, apicultura, granja y lechería 294

4.2.1. Ganado bovino. Existencia anual (n° de cabezas) por categoría en la provincia de Entre Ríos. Años 2010 – 2014 294

4.2.2. Ganado bovino. Existencia anual (N° de cabezas) por departamento de la provincia de Entre Ríos. Años 2010 – 2014 295

4.2.3. Ganado bovino. Faena ganadera mensual (N° de cabezas) en la provincia de Entre Ríos. Años 2010 – 2014 295

4.2.4. Pollos. Faena mensual (número de cabezas) en la provincia de Entre Ríos. Años 2010 – 2014 296

4.2.5. Ganado porcino. Faena ganadera mensual (número de cabezas) en la provincia de Entre Ríos. Años 2010 – 2014 296

4.2.6. Producción de miel por campaña (kilogramos) según departamento de la provincia de Entre Ríos. Años 2009-2013 297

4.2.7. Cantidad de productores de miel, número de colmenas, producción y rendimiento (en kilogramos) por campaña en la provincia de Entre Ríos. Años 2009 – 2013 297

4.2.8. Huevos. Producción (por docena) anual en la provincia Entre Ríos. Años 2009 – 2013 298

4.2.9. Leche. Producción mensual (litros) en la provincia de Entre Ríos. Años 2010 - 2014 298

4.3. Silvicultura 298

4.3.1. Superficie implantada (has) con especies forestales por departamento en la provincia de Entre Ríos. Años 2009 – 2013 298

4.4. Pesca 299

4.4.1. Pescado de río. Volumen acopiado mensual (kg) según tipo de pescado en la provincia de Entre Ríos. Años 2010-2014 299

4.4.2. Pescado de río. Volumen acopiado (kg) por tipo de pescado según departamento en la provincia de Entre Ríos. Años 2010-2014 300

4.5. Minería 301

4.5.1. Rocas o minerales. Producción anual (toneladas) según tipo de material. Años 2010 – 2014 301

4.6. Energía 301

4.6.1. Consumo de energía eléctrica según categoría de usuarios en la provincia de Entre Ríos. Años 2010 - 2014 301

Contenido **Página**

4.6.2. Cantidad de clientes consumidores de energía eléctrica por categoría de usuario en la provincia de Entre Ríos. Años 2010 – 2014 302

4.6.3. Consumo de gas natural por categoría. Años 2010 – 2014 302

4.6.4. Cantidad de clientes consumidores de gas natural por categoría de usuario en la provincia de Entre Ríos. Años 2010 – 2014 303

4.7. Industria manufacturera 304

4.7.1. Molienda de soja en la provincia de Entre Ríos (en toneladas). Período 2010 – 2014 304

4.7.2. Molienda de arroz en la provincia de Entre Ríos (en toneladas). Período 2010 – 2014 304

4.7.3. Molienda de trigo en la provincia de Entre Ríos (en toneladas). Período 2010 – 2014 305

4.7.4. Producción en Entre Ríos de Aceite de Soja (en toneladas). Periodo 2010 – 2014 305

4.7.5. Producción en Entre Ríos de Pellet de Soja (en toneladas). Período 2010 – 2014 306

4.7.6. Producción en Entre Ríos de expellers de Soja (en toneladas). Período 2010 – 2014 306

4.8. Construcción 307

4.8.1. Consumo de Cemento Portland (toneladas) en la provincia de Entre Ríos. Periodo 2010 – 2014 307

4.8.2. Permisos de edificación municipal de la provincia de Entre Ríos. Superficie cubierta para construcciones nuevas y ampliaciones. Años 2010 – 2014 307

4.8.3. Índice de costo de la construcción de la ciudad de Paraná. Base 1997=100. Nivel general y capítulos. Años 2010 – 2014 308

4.9. Comercio 309

4.9.1. Ventas de nafta grado 2, litros mensuales, en la provincia de Entre Ríos. Período 2010 – 2014 309

4.9.2. Ventas de nafta grado 3, litros mensuales, en la provincia de Entre Ríos. Período 2010 – 2014 309

4.9.3. Ventas de gasoil grado 2, litros mensuales, en la provincia de Entre Ríos. Período 2010 – 2014 310

4.9.4. Ventas de gasoil grado 3, litros mensuales, en la provincia de Entre Ríos. Período 2010 – 2014 310

4.9.5. Ventas en comercios electrodomésticos (grandes cadenas) y artículos del hogar en la provincia de Entre Ríos (en pesos). Años 2010 – 2014 311

4.9.6. Ventas en grandes cadenas de supermercados, miles de pesos, en la provincia de Entre Ríos. Años 2010-2014 311

4.9.7. Inscripciones iniciales de automotores en registros de la propiedad automotor en la provincia de Entre Ríos. Años 2010 – 2014 312

4.10. Infraestructura vial 312

4.10.1. Red vial nacional y provincial de Entre Ríos por tipo de calzada. Años 2010 - 2014 312

4.10.2. Red vial de la provincia de Entre Ríos por tipo de calzada. Años 2010 - 2014 313

4.11. Transporte y comunicaciones 314

4.11.1. Cruce vehicular por el Túnel Subfluvial Raúl Uranga - Carlos Sylvestre Begnis que une las ciudades de Paraná y Santa Fé, por tipo de automotor y participación porcentual. Años 2010 - 2014 314

4.11.2. Unidades equivalentes (*) por puestos de peajes en la provincia de Entre Ríos. Años 2010 - 2014 315

Contenido **Página**

4.12. Turismo 316

4.12.1. Oferta y demanda hotelera. Indicadores seleccionados por mes y tipo de establecimiento para Paraná, provincia de Entre Ríos. Años 2010 – 2014 316

4.12.2. Oferta y demanda hotelera. Indicadores seleccionados por mes y tipo de establecimiento para Gualeguaychú, provincia de Entre Ríos. Años 2010 – 2014 318

4.13. Otros servicios 320

4.13.1. Cantidad de profesionales matriculados para el ejercicio de la profesión. Años 2010-2013 320

4.13.2. Cantidad de documentos ingresados por mes en el registro notarial de la provincia de Entre Ríos. Años 2010-2014 322

CAPÍTULO 5. ACTIVIDADES FINANCIERAS 323

5.1. Sistema financiero 325

5.1.1. Cotización promedio mensual del dólar estadounidense por tipo de cambio en entidades bancarias de la ciudad de Paraná. Años 2010-2014 325

5.1.2. Cotización promedio mensual del euro por tipo de cambio en entidades bancarias de la ciudad de Paraná. Años 2010-2014 325

5.1.3. Disponibilidades, préstamos y depósitos bancarios en la provincia de Entre Ríos al 31 de diciembre de 2010-2014 en miles de pesos 326

5.1.4. Filiales bancarias en la provincia de Entre Ríos por departamento a noviembre 2014 327

5.2. Seguros 328

5.2.1. Producción de seguros en la provincia de Entre Ríos (en miles de pesos). Años 2010-2014 328

5.2.2. Estructura de la producción de seguros en la provincia de Entre Ríos clasificada por ramos de los seguros de daños patrimoniales. Años 2010-2014 328

CAPÍTULO 6. SECTOR EXTERNO 329

6.1. Exportaciones de origen entrerriano por región y país. Años 2010-2014 331

6.2. Exportaciones de origen entrerriano por producto. Años 2010-2014 341

CAPÍTULO 7. PRODUCTO BRUTO PROVINCIAL 343

7.1. Valor agregado bruto provincial a precios básicos y producto bruto provincial a precios constantes del año 2004 345

7.2. Valor agregado bruto provincial a precios básicos y producto bruto provincial a precios corrientes 347

7.3. Valor agregado bruto provincial a precios básicos y producto bruto provincial - tasa anual de crecimiento a precios constantes del año 2004 349

Contenido **Página**

7.4. Valor agregado bruto provincial a precios básicos y producto bruto provincial - tasa anual de crecimiento a precios corrientes. 351
7.5. Valor agregado bruto provincial - participación porcentual a precios constantes del año 2004 353
7.6. Valor agregado bruto provincial - participación porcentual a precios corrientes 355
7.7. Valor agregado bruto provincial - índice de volumen físico 357
7.8. Valor agregado bruto provincial - índice de precios implícitos 359
7.9. Valor agregado bruto provincial a precios corrientes per cápita 361
7.10. Participación porcentual de las categorías del VAB provincial en el VAB nacional a valores constantes del año 2004 362
7.11. Participación porcentual de las categorías del VAB provincial en el VAB nacional a valores corrientes 364
7.12. Valor agregado bruto nacional y producto interno bruto a precios constantes del año 2004 366
7.13. Valor agregado bruto nacional y producto interno bruto a precios corrientes 368

Signos convencionales del INDEC, de uso general:

* Dato provisorio

\- Dato igual a cero

-- Dato ínfimo, menos de la mitad del último dígito mostrado

. Dato no registrado

... Dato no disponible a la fecha de presentación de resultados

/// Dato que no corresponde presentar debido a la naturaleza de las cosas o del cálculo

s Dato confidencial por aplicación de las reglas del secreto estadístico

e Dato estimado por extrapolación, proyección o imputación

I

CAPITULO
Aspectos Generales

Este capítulo hace una breve reseña histórica provincial y expone los datos geográficos y la división política administrativa del territorio. También describe aspectos generales de interés como densidad poblacional por departamentos, clima, flora, fauna, áreas protegidas, parques y áreas industriales, corredores turísticos, indicadores culturales, entre otros.

1.2 Historia de la provincia de Entre Ríos.
1.1.1. Origen del nombre

El nombre de Entre Ríos está dado por los dos grandes ríos que abrazan la provincia, ellos son el Río Paraná y el Río Uruguay. Ambos nacen en el sur del país limítrofe Brasil y desembocan en el Río de la Plata.

La "Provincia de Entre Ríos" fue creada por decreto del entonces Director Supremo de las Provincias Unidas del Río de la Plata, Don Gervasio Antonio de Posadas, el 10 de septiembre de 1814. En el año 1822 fue admitida oficialmente por el Estatuto Provincial.

1.1.2. Primeros pobladores del territorio

Antes de la llegada de los colonizadores españoles, el territorio entrerriano que actualmente conocemos estaba habitado por diversas etnias, tales como los chanás-timbúes, los charrúas, los guaraníes, los mocoretaes, los guenoas, los boanes y los minuanes. Luego de la llegada de los colonos aparecen los criollos, descendientes de españoles nacidos en este suelo, y a los que se llamaba "hijos de la tierra".

En tiempos en que se dependía de la corona española, Entre Ríos formaba parte del Virreinato del Perú, dentro de la jurisdicción de las ciudades de Buenos Aires y Santa Fe. Los primeros colonos se establecieron en el actual departamento de La Paz, a orillas del Río Paraná. Más adelante, durante el transcurso del Siglo VIII, el territorio quedó incluido en la gobernación del Virreinato del Río de la Plata en virtud de la Cédula Real del 16 de diciembre de 1617, que subdividió la gobernación originariamente otorgada a Pedro de Mendoza.

Los pueblos originarios del territorio entrerriano fueron vencidos y reducidos por el gobernador Hernando Arias de Saavedra, conocido como Hernandarias. Después de una expedición contra los charrúas de la Banda Oriental ordenada por el militar y político español José de Andonaegui, se procedió a fundar las primeras villas entrerrianas. La primera en fundarse fue la Bajada del Paraná en el año 1730. Poco después de creado el Virreinato del Río de la Plata, en el año 1783, el virrey Juan José de Vértiz y Salcedo ordenó a Tomás de Rocamora la organización del territorio entrerriano, procediendo a fundar las villas de San Antonio de Gualeguay Grande, Concepción del Uruguay y San José de Gualeguaychú.

El 16 de julio de 1782, el Presbítero Fernando Andrés Quiroga y Taboada funda la ciudad de Nogoyá, junto con la primera capilla, dedicada a la Virgen del Carmen. Luego surgieron los pueblos alrededor de las capellanías creadas a principios del siglo XIX: Tala, Villaguay y Victoria. Más tarde la urbanización planificada del gobierno provincial dio origen a partir de 1831 a las ciudades de Concordia, Diamante, La Paz, Federación y Colón.

1.1.3. Hitos de la historia entrerriana

Entre los años 1810 y 1820 los hombres de Buenos Aires pretendieron imponer diversos gobiernos a los pueblos del antiguo Virreinato.

Todas las variantes se caracterizaron por carecer de la participación del interior.

Unitarios y Federales.

Ante las ideas centralistas de Buenos Aires, los pueblos del litoral levantaron la bandera del federalismo. Buenos Aires era partidaria de organizar un gobierno centralista - más tarde llamado unitario - que gobernara en nombre de todas las provincias, sin que ellas participaran. La Liga Federal fue el ámbito que reunió a los caudillos que defendían las autonomías provinciales.

La República de Entre Ríos.

La Liga Federal estaba bajo la influencia de Artigas y una vez eliminado éste, el litoral quedó bajo la influencia de los caudillos federales Estanislao López, gobernador de Santa Fe, y Francisco Ramírez, el Supremo Entrerriano. Este último proclamó desde Corrientes la República de Entre Ríos, mediante el Bando del 29 de setiembre de 1820. Abarcaba la región mesopotámica y estaba dividida en tres departamentos: Entre Ríos, Corrientes y Misiones. Organización de la República: el Bando del 29 de setiembre designó a Francisco Ramírez como Jefe Supremo de la República. Además estaba regida por un Ministro General, en cuyo cargo fue designado el entrerriano Cipriano José de Urquiza (hermano del General Justo José de Urquiza), y comandantes militares en cada departamento.

Características de la época

La sociedad entrerriana durante la primera mitad del siglo XIX no sufrió mayores cambios respecto de la época colonial. La vida rural: en la campaña, los gauchos vivían trasladándose por las distintas zonas rurales. El elemento indispensable para todas sus actividades era el caballo. La casa del gaucho no pasaba de ser una simple choza de juncos y ramas. La vida urbana: a partir de 1821 comenzaron a aparecer las villas y ciudades en la provincia. Es en este período que surge la villa de la Concordia, para reemplazar a Salto Chico. En 1832 un grupo de treinta familias guaraníes provenientes de Misiones, se asentó en Punta Gorda, posteriormente se levantó una capilla y en 1836 se sancionó la Ley que dejó fundada Diamante. En 1835 fue fundada por Ley, la ciudad de La Paz, sobre la orilla norte del arroyo Caballú-Cuatiá y en 1837 se solicitó la edificación de una capilla. La política de adjudicación de suertes de estancias llevada a cabo por Echagüe favoreció el nacimiento de la ciudad de Villaguay.

El Pronunciamiento de Urquiza

El 1° de mayo de 1851, el gobernador de Entre Ríos, Justo José de Urquiza, hizo público el decreto por el cual la provincia reasumía el ejercicio de las relaciones con el extranjero y se hacía cargo de los asuntos de paz y guerra. Esto significó el desconocimiento liso y llano de la autoridad de Rosas sobre las provincias de la Confederación. Este acontecimiento es conocido como el Pronunciamiento de Urquiza contra la autoridad de Juan Manuel de Rosas.

Presidencia de Urquiza (1854 - 1860)

Justo José de Urquiza fue electo por el Congreso Constituyente primer presidente constitucional el 20 de febrero de 1854 y asumió el 5 de marzo. La Constitución designaba a Buenos Aires como capital, pero la separación resuelta por ésta obligó al gobierno nacional a reemplazarla por la provincia de Entre Ríos. Nuestro territorio fue federalizado y Paraná fue designada sede de gobierno nacional.

De las colonias inmigrantes a la actualidad

A mediados del siglo XIX la provincia aún no había recibido población inmigrante de consideración, habían llegado a ella en número escaso inmigrantes vascos, españoles e italianos. Fue durante la gran ola de inmigración europea, que abarca el período de 1853 a 1930, que Entre Ríos se convirtió en una de las provincias en donde mayor cantidad de inmigrantes se establecieron (suizos franceses, judíos, vascos, italianos, piamonteses, friulanos, genoveses, polacos, belgas, portugueses, croatas, árabes, franceses, alemanes, alemanes del Volga, irlandeses, británicos y austríacos, entre otros). Se formaron así una gran cantidad de colonias agrícolas con importante presencia de inmigrantes rusos alemanes (alemanes del Volga).

La constitución provincial fue reformada en 1903, durante el gobierno de Enrique Carbó Ortíz. Al entrar en vigencia en 1912 la Ley Sáenz Peña de voto secreto, se presentaron a elecciones la Unión Cívica Radical, el Partido Conservador y el Partido Socialista. En dicha elección triunfó el candidato radical, Miguel Laurencena.

La crisis económica mundial de 1929, conocida como la Gran Depresión, perjudicó a las economías agroexportadoras, lo cual produjo un aumento en la urbanización de la provincia. El proceso de industrialización abierto en la década del 30, motivó un éxodo provincial ya que los centros urbanos provinciales no podían asimilar a toda la población que llegaba del campo.

En 1933 se reformó la constitución provincial. Entre 1946 y 1955 se realizaron nuevas reformas, que fueron dejadas sin efecto en 1955, para restablecer el texto constitucional de 1933. Los golpes de estado que se reiteraron entre 1930 y 1983 anularon las autonomías provinciales mediante gobernantes militares designados por el dictador en el mando, que asumían el título de "gobernador". Entre los hechos más destacados de ese período se destaca la construcción del túnel subfluvial Raúl Uranga – Carlos Sylvestre Begnis, inicialmente llamado túnel subfluvial Hernandarias, que unió las ciudades de Paraná y Santa Fe y terminó con el aislamiento por vía terrestre de la Mesopotamia y que se complementó, en el año 1975, con la inauguración del complejo ferrovial Zárate - Brazo Largo, que une el territorio entrerriano con la provincia de Buenos Aires. En el año 1974 se inició una de las obras más importantes de la provincia, la construcción de la central hidroeléctrica binacional de Salto Grande, que comenzó a generar energía en 1979.

En 1983, al restablecerse la democracia todo el territorio nacional, en Entre Ríos fueron elegidos sucesivamente para gobernadores Sergio Alberto Montiel (UCR, 1983 – 1987), Jorge Pedro Busti (PJ, 1987 – 1991), Mario Armando Moine (PJ, 1991 – 1995) , Jorge Pedro Busti (PJ, 1995 – 1999), Sergio Alberto Montiel (UCR, 1999 – 2003), Jorge

Pedro Busti (PJ, 2003-2007) y Sergio Daniel Urribarri (PJ, 2007-2011 y 2011-2015).

La creación del Mercosur en el año 1991 fue un hecho de gran importancia para Entre Ríos, debido a su ubicación estratégica como cruce de comunicaciones entre los cuatro países que integran el bloque y eje del corredor bioceánico.

En enero del año 2008 comenzó a sesionar la asamblea constituyente que reformó la Constitución de Entre Ríos. El 11 de octubre la nueva constitución fue jurada en la ciudad de Concepción del Uruguay, y entró en vigencia el 1 de noviembre de 2008. Esta reforma reconoció la autonomía municipal consagrada en la Constitución Nacional del año 1994.

En diciembre del año 2014, Paraná fue sede de la 47ª Cumbre de Presidentes del Mercosur, reunión realizada con el objetivo de analizar diversos aspectos de la región, incrementar los lazos de cooperación en América latina y ampliar relaciones con Europa y Asia.

1.2 Símbolos Provinciales: Escudo, Bandera, Himno.

1.2.1 El escudo de Entre Rios

1- Sobresale la Nación Argentina por sobre todas las parcialidades. El Sol brilla con vivo esplendor. Es el mismo de Mayo de 1810, de la República, del escudo de la Asamblea del año XIII; con sus manos entrelazadas y sus ramas de laureles.

2- Resalta la Provincia de Entre Ríos. Su estrella de plata. La indicadora de la autonomía provincial. El Federalismo por el cual tanto se lucha. La estrella federal que significa: grandeza, verdad, luz, majestad, prudencia. Estrella de plata que es símbolo de paz, de clemencia persuasiva y de reconciliación. Es el metal caballeresco; de la hidalga caballerosidad entrerriana.

3- Resalta las virtudes entrerrianas:

Las manos entrelazadas: brazos viriles, varoniles, que sostuvieron lanzas de tacuaras hasta dar la vida por el ideal federalista. Símbolo de la fidelidad de ideales y de alianzas por el bien común. Lealtad, unión, justicia, fraternidad, grandeza y fuerza.

El Escudo Oval: reedita la forma del escudo de guerra de los antiguos luchadores griegos; del escudo grande.

EL Cordón: igual a una bordura porque está dentro del campo con significación litúrgica; símbolo de la religiosidad. El aporte de los primeros misioneros.

Las Ramas del Laurel: triunfo y gloria. Tomada del sello de la Asamblea del año XIII. Árbol indígena (los guaraníes lo llamaban "ayuí"). Representa al habitante autóctono, al indio americano.

El Color Rojo: equivalente a federalismo, a pueblo. Al color de la flor típica en Entre Ríos: el ceibo. El Color Verde: la esperanza y el bien por el socorro de los más pobres, de todo oprimido, del prójimo cristiano o no. También el paisaje de Entre Ríos: sus onduladas praderas y sus montes ariscos.

En su leyenda: Federación, Libertad y Fuerza: Autonomía, libre y fuerte. Es el mandato histórico de la entrerrianía, es la pasión entrerriana.

1.2.2. Bandera de la Provincia de Entre Ríos



Vigente la enseña nacional establecida por Belgrano, las luchas por el federalismo auténtico y en contra de un centralismo porteño, impuso una diferenciación entre bandos opuestos.

Los defensores de las autonomías provinciales encabezadas por Artigas, agregaron a la enseña patria una franja diagonal de color rojo. La misma que luego fue enarbolada por el caudillo entrerriano Eusebio Hereñú y poco después adoptara Francisco Ramírez para su bien entendida "República de Entre Ríos". Fue una de las banderas que cada provincia desplegara en esa época. Pero fue el pabellón victorioso que alzado en la batalla de Cepeda concretó el Tratado de Pilar; basamento de la organización republicana federal de nuestro país.

Después de 1821 - muerto el Supremo Entrerriano - fue sustituida por otra; pero el espíritu de esa enseña quedó latente y resurgió hasta nuestros días.

¿Por qué perduró? Porque la pasión federalista entrerriana, materializada en esa bandera que representa las luchas montoneras de aquella época, se mantiene viva, oculta, frente a cualquier intento de absorción u monopolio centrista o unitario.

El color rojo de la franja diagonal de la bandera entrerriana está expresando el Federalismo siempre palpitante en un pueblo que volcó su sangre para obtenerlo.

1.2.3. Himno

La Marcha de Entre Ríos es el canto oficial de la provincia argentina de Entre Ríos. Es entonada en todos los actos oficiales junto al Himno Nacional Argentino.

Letra de Isidoro Rossi y música de Andrés Longo.

¡Juventud! ¡Juventud! Ya se escucha
un sonoro clarín de victoria
y una aurora de paz y de gloria
en el plácido cielo se alzó.

Emprendamos la marcha al futuro
sin volver hacia atrás la mirada
que al final de la larga jornada
resplandece su luz otro sol.

En la escuela la fragua y el surco
forjaremos la eterna grandeza
por la paz, el amor, la belleza
de un futuro argentino mejor.

El martillo y el hacha carguemos
y decidan la acción nuevos bríos
para hacer de la heroica Entre Ríos
la Entre Ríos que Urquiza soñó.

Fuentes consultadas:

Publicación oficial "200 Preguntas y Respuestas Sobre Entre Ríos", Editorial de Entre Ríos, año 1998.

Portal oficial del Gobierno de la Provincia de Entre Ríos www.entrerios.gov.ar

Profesor José Antonio Almará

1.3 Datos geográficos.

1.3.1. Superficie

Entre Ríos tiene una superficie 78.781 kilómetros cuadrados (distribuidos territorialmente en 66.976 km² de tierra firme y 11.805 km² de islas y tierras anegadizas), y es la decimoséptima provincia más extensa del país, ocupando el 2,83 % de la superficie total del mismo.

La capital de la provincia es la ciudad de Paraná.

De acuerdo al Instituto Nacional de Estadística y Censos (INDEC) Entre Ríos forma parte de la región estadística Pampeana, junto con las provincias de Santa Fe, Córdoba, Buenos Aires y La Pampa.

1.3.2. Ubicación

Nuestra provincia está situada entre los ríos Paraná y Uruguay, vocablos guaraníes que significan "Pariente del Mar" y "Río de los Pájaros" respectivamente. Forma parte de la Mesopotamia, junto a las provincias de Corrientes y Misiones. Limita al Norte con la provincia de Corrientes, al Oeste y Sudoeste con Santa Fe, al Sur con Buenos Aires y al Este con la República Oriental del Uruguay. Se encuentra situada entre los 30° 10' y 34° 03', de latitud sur y entre los 57° 48' y 60°47' de longitud oeste.

Está directamente conectada a la República Oriental del Uruguay a través de tres puentes: Salto Grande, General San Martín y General Artigas, que permiten intensificar las relaciones comerciales, culturales e históricas entre ambos países.

1.3.3. Límites

Las fronteras provinciales de Entre Ríos están marcadas por los ríos: Paraná al oeste y al sur, Uruguay al este; y al norte Guayquiraró con su afluente el arroyo Basualdo y el Mocoretá con su arroyo de las Tunas. Sólo una pequeña franja entre estos arroyos norteños une por tierra a Entre Ríos con Corrientes.

Límites Geográficos	
Norte	Corrientes
Este	República Oriental del Uruguay
Sur	Buenos Aires
Oeste	Santa Fe

Longitud de Fronteras	
Con países vecinos	432 km
Con provincias vecinas	914 km

1.3.4. División geográfica y político - administrativa

Entre Ríos está conformada por 17 departamentos que abarcan una superficie de 78.781 kilómetros cuadrados. Esta división político-administrativa por departamentos respondió en sus primeros momentos a la necesidad de impulsar el crecimiento agrícola-ganadero que tuvo la provincia a partir de importantes flujos migratorios manteniéndose durante un siglo. (Fines del Siglo XIX y principio del Siglo XX)

Las modificaciones en los límites departamentales y/o división política respondieron además de intereses productivos-económicos, a decisiones políticas. Es así que desde su creación, los departamentos Federal, Islas del Ibicuy y actualmente San Salvador, son las manifestaciones de dichas necesidades.

Superficie por Departamento

Departamento	Km²	% Total
Colón	2.890	3,67
Concordia	3.259	4,14
Diamante	2.774	3,52
Federación	3.760	4,77
Federal	5.060	6,42
Feliciano	3.143	3,99
Gualeguay	7.178	9,11
Gualeguaychú	7.086	8,99
Islas del Ibicuy	4.500	5,71
La Paz	6.500	8,25
Nogoyá	4.282	5,44
Paraná	4.974	6,31
San Salvador	1.282	1,63
Tala	2.663	3,38
Uruguay	5.855	7,43
Victoria	6.822	8,66
Villaguay	6.753	8,57

Fuente: Dirección General de Estadística y Censos de Entre Ríos (DGEyC).
Instituto Geográfico Nacional (IGN), datos de superficie.

DIVISIÓN POLÍTICA
PROVINCIA DE ENTRE RÍOS

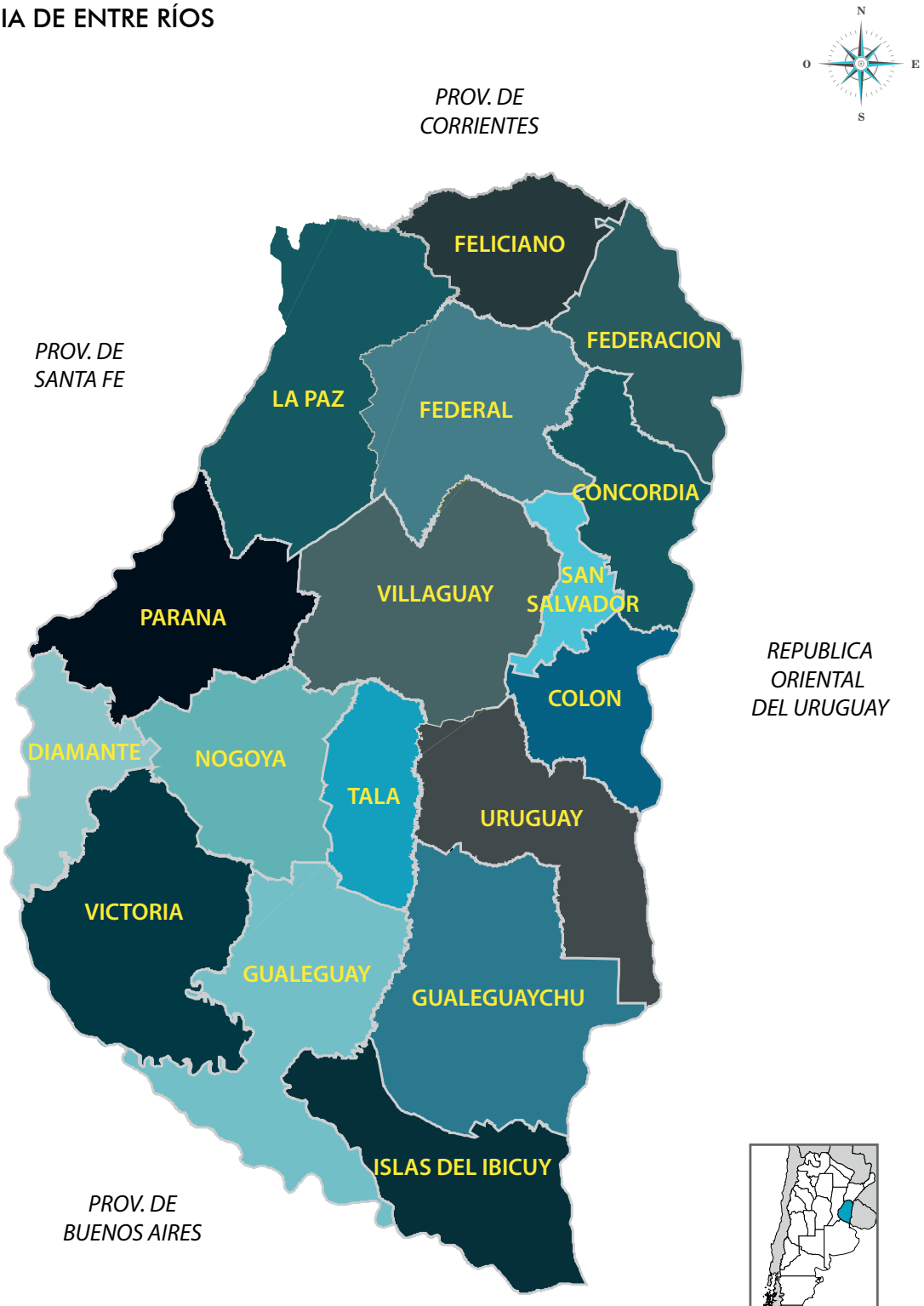

Fuente: Dirección Gral. de Estadística y Censos
Área Cartografía

1.3.5. Densidad de población

Departamento	Densidad de población hab/km²	Población total
Paraná	68,3	339.930
Concordia	52,2	170.033
Colón	21,5	62.160
Federación	18,3	68.736
Uruguay	17,2	100.728
Diamante	16,7	46.361
Gualeguaychú	15,4	109.461
San Salvador	13,5	17.357
La Paz	10,3	66.903
Tala	9,6	25.665
Nogoyá	9,1	39.026
Villaguay	7,3	48.965
Gualeguay	7,2	51.883
Victoria	5,2	35.767
Federal	5,1	25.863
Feliciano	4,8	15.079
Islas del Ibicuy	2,7	12.077

Nota: Los datos que aquí se presentan provienen de las series de cuadros P1 y P3 de los Resultados definitivos del Censo Nacional de Población, Hogares y Viviendas 2010, de acuerdo a la jurisdicción que corresponda.

Fuente: Instituto Nacional de Estadística y Censos (INDEC). Censo Nacional de Población, Hogares y Viviendas 2010. Instituto Geográfico Nacional (IGN), datos de superficie.

DIVISIÓN POBLACIONAL
PROVINCIA DE ENTRE RÍOS

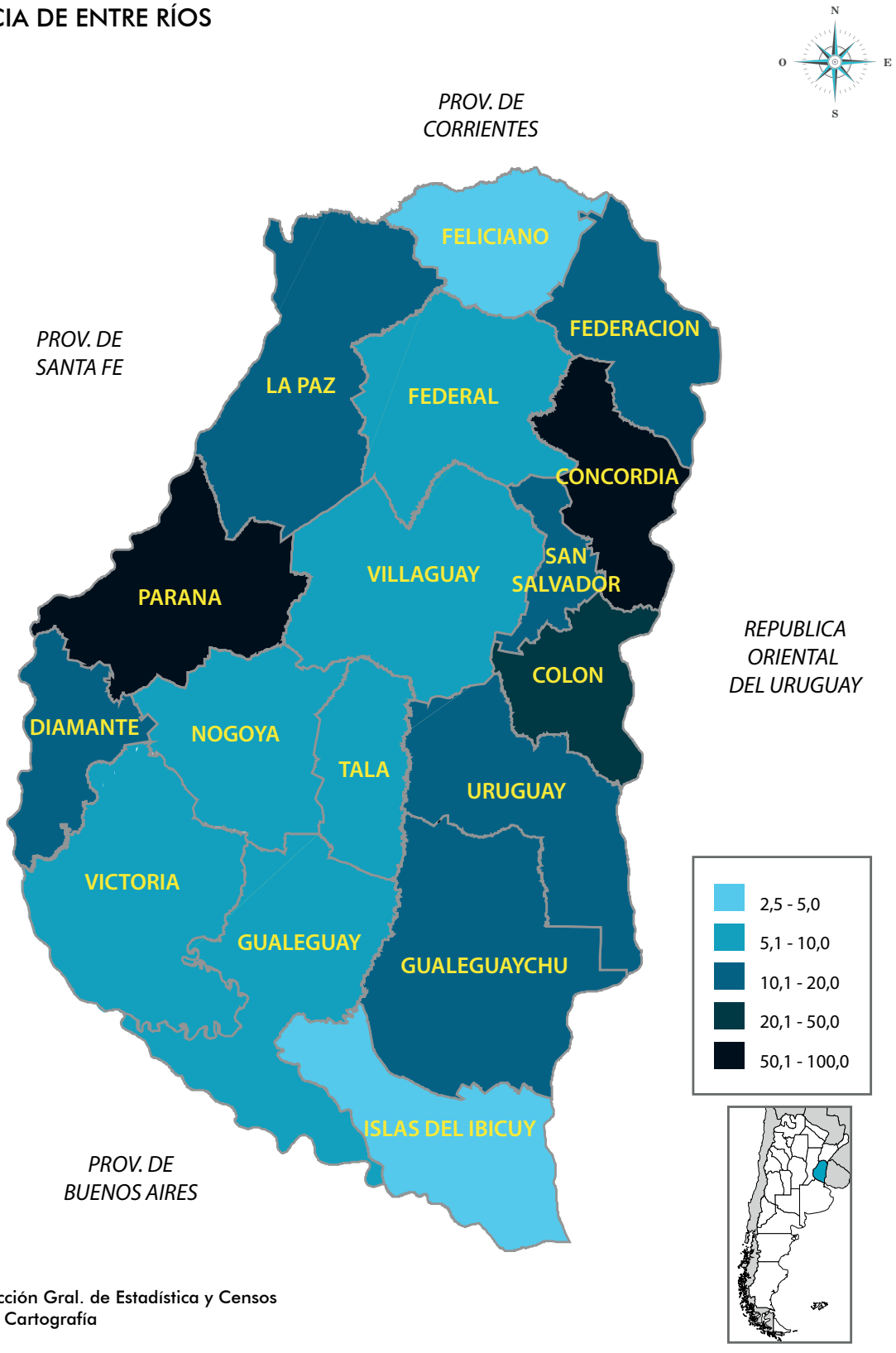

Fuente: Dirección Gral. de Estadística y Censos
Área Cartografía

1.3.6. Ubicación estratégica

Distancia desde Paraná con los principales centros del Mercosur y otros Países Limítrofes	
Capital de provincia	Distancia
Asunción (Paraguay)	926 km
Caracas (Venezuela)	4.745 km
Montevideo (Uruguay)	639 km
San Pablo (Brasil)	2.250 km
Santiago de Chile (Chile)	1.314 km
Sucre (Bolivia)	1.488 km

Distancia desde Paraná (capital de Entre Ríos) al resto de las capitales de provincias	
Capital de provincia	Distancia
Ciudad Autónoma de Buenos Aires	375 km
Córdoba	348 km
Corrientes	500 km
Formosa	656 km
La Plata	427 km
La Rioja	659 km
Mendoza	1.053 km
Neuquén	1.331 km
Posadas	658 km
Rawson	1.345 km
Resistencia	498 km
Río Gallegos	2.320 km
San Fernando del Valle de Catamarca	622 km
San Miguel de Tucumán	707 km
San Salvador de Jujuy	959 km
Salta	906 km
San Juan	757 km
San Luis	574 km
Santa Fe	19 km
Santa Rosa	642 km
Santiago del Estero	566 km
Usuahia	2.635 km
Viedma	1.030 km

Nota: Las distancias son en línea recta y han sido calculadas con la utilización de un programa de conversión y transformación de coordenadas.

Fuente: Instituto Geográfico Nacional (IGN).

1.3.7. Puertos

Principales Puertos (calado normal)	
Sobre el Río Paraná:	
Diamante	25 m
Ibicuy	30 m
Sobre el Río Uruguay:	
Concepción del Uruguay	21 m

Puertos fluviales de Entre Ríos

Río Gualeguay	
Ruiz	Departamento Gualeguay
Río Gualeguaychú	
Gualeguaychú	Km. 22 margen derecha del río. Departamento Gualeguaychú
Río Ibicuy	
Ibicuy	Altura del Km. 218 del Río Ibicuy, sobre la margen izquierda a 6 Km. de la confluencia con el Río Paraná Guazú, en el Km. 212 de este. Departamento Islas del Ibicuy
Río Paraná	
Algarrobo	Departamento La Paz
Antonio Tomas	Departamento Paraná
Brugo	Departamento Paraná
Calera Hernandarias	Departamento Paraná
Colonia Celina	Departamento Paraná
Curtiembre	Departamento Paraná
Diamante	Kilómetro 533 de la margen izquierda del Río Paraná. Departamento Diamante
La Paz	Departamento La Paz
Las Cuevas	Departamento Diamante
Márquez o Nuevo	Departamento La Paz
Paraná	Departamento Paraná
Santa Elena	Km. 727 del Río Paraná.
Víboras	Departamento La Paz
Victoria	Departamento Victoria
Constanza	Departamento Islas del Ibicuy
del Guazú	Departamento Islas del Ibicuy
Perazzo	Departamento Islas del Ibicuy
San Juan	Departamento Islas del Ibicuy
Villa Paranacito	Departamento Islas del Ibicuy

(continúa)

(conclusión)

Río Uruguay	
Almirón	Departamento Uruguay
Campichuelo	Ubicado en el Km. 157 sobre la margen derecha del Canal Secundario del Río Uruguay, en el Departamento Uruguay
Colón	Se halla ubicado a la altura del Km. 216 del Río Uruguay margen derecha, en la vera de la Ciudad de Colón
Concepción del Uruguay	En el Km. 184,3 del Río Uruguay (32° 28´ S - 58° 15´ W), margen derecha del Riacho Itapé. Departamento Uruguay
Concordia	Margen derecha del Río Uruguay altura Km. 329. Departamento Concordia
Cupalén	Departamento Uruguay
Federación	Km. 380 del Río Uruguay margen derecha. Departamento Federación
Landa	Departamento Gualeguaychú
Liebig	Km. 223,5 del Río Uruguay. Departamento Colón
Luis	Km. 347,5m del Río Uruguay. Departamento Concordia
Unzue	Departamento Gualeguaychú
Yeruá	Departamento Concordia
Yuquerí	Km. 322 margen derecha del Río Uruguay, en el Departamento Concordia de la provincia de Entre Ríos.

1.3.8. Áreas protegidas

Áreas naturales protegidas	
	Extensión
Parque Nacional "El Palmar" (Departamento Colón)	8.500 Hectáreas
Parque Provincial "General San Martín" (Departamento Paraná)	600 Hectáreas
Parque Nacional "Predelta" (Departamento Diamante)	2.458 Hectáreas
Área Natural Protegida "Carpincho" (Departamento Villaguay)	400 Hectáreas
Otras Áreas Naturales Protegidas Públicas	75 Hectáreas
Áreas Naturales Protegidas Privadas	316 Hectáreas

1.3.9 Clima, relieve y suelos

La extensión de la provincia, favorece dos tipos de clima, en el noroeste, se presenta el cálido subtropical sin estación seca. En verano la temperatura supera en promedio los 26°. La temperatura media anual en promedio es de 20°. Las precipitaciones superan los 1.000 mm anuales.

Por su situación geográfica, en Entre Ríos la temperatura disminuye de norte a sur. Dado esto podemos encontrar dos regiones climáticas: una subtropical sin estación seca y otra cálida.

La primera afecta a los departamentos de Federación, Feliciano, Federal y norte de La Paz. Los inviernos son suaves y los veranos con temperaturas promedio superiores a los 26°C. La temperatura media anual es de 20°C . Las precipitaciones superan los 1.000 mm anuales y predominan los vientos norte, este y noreste.

La segunda región climática, que corresponde al resto del territorio, presenta inviernos cuya temperatura media

oscila entre los 7° C y 10° C., y en verano, entre los 19°C y 23°C. La amplitud media varía entre los 10°C y 16°C. En esta zona se encuentran presentes vientos del sur, sureste, noreste y pampero. Las precipitaciones, en promedio, son inferiores a los 1.000 mm anuales.

Entre las características singulares de la provincia a destacar es el Delta del Río Paraná, con una superficie aproximada de 17.000 km2 constituyéndose en un gran depósito aluvional de gran atractivo turístico, tanto por su flora como por su fauna.

El relieve predominante es la llanura ondulada. Sus lomadas, de pendientes suaves y crestas anchas, apenas exceden los 100 metros sobre el nivel del mar. Hay dos cuchillas principales: La Cuchilla Grande, ubicada entre los ríos Uruguay y Gualeguay, y la Cuchilla del Montiel, que se ubica entre el río Gualeguay y el Río Paraná. Ambas, junto a otras más pequeñas, constituyen divisorias de aguas.

Las islas con sus bordes altos (albardón) y el centro hundido (pajonal o maciega) constituyen el Delta, en la zona de contacto de los ríos Uruguay, Paraná Guazú y Plata.

Como mencionamos, Entre Ríos tiene una superficie de 78.781 km2 que equivale a casi un 3% de la superficie continental argentina. En cuanto al suelo en sí, la provincia posee cinco grupos bien diferenciados de acuerdo a aptitud y composición de sus tierras:

Suelos	Molisoles	Vertisoles	Alfisoles	Entisoles	Delta
Ubicación	Franja paralela al Río Paraná	Centro Sur, Sureste, Centro Este, Noreste y Noroeste.	Áreas planas o suavemente onduladas del Centro y Centro Norte de Entre Ríos	Franja paralela al Río Uruguay. Tiene una variación entre 2 y 30 km de ancho.	Ambientes muy húmedos. Hay dos tipos, Tipo 1: se encuentra todo el año bajo el agua; Tipo 2: Ubicados en obras de endicamentos o drenaje.
Superficie	**15.500 Km²**	**27.500 Km²**	**8.500 Km²**	**6.500 Km²**	**16.500 Km²**
Departamento que abarca	La Paz, Paraná, Diamante, Victoria, Nogoyá y Gualeguay	Feliciano, La Paz, Federación, Federal, Uruguay, Concordia, Colón, Villaguay, Gualeguaychú y Gualeguay	Feliciano, La Paz, Federal, Tala, Paraná y Villaguay	Federación, Concordia, Colón y Uruguay	Sur de Entre Ríos
Se presentan como	Suelos pardos livianos, permeables	Suelos negros, bastante oscuros, pesados y con mucha arcilla	Suelos oscuros, arcillosos e impermeables, difíciles para que las raíces penetren en el suelo	Pueden ser: TIPO 1: arenosos rojizos. TIPO 2: Arenosos pardos	
Aptos para	Uso agrícola	Difíciles de trabajar	No son aptos para cultivos. Escasos rendimientos	TIPO 1: Apto para la forestación. TIPO 2: Apto para uso agrícola	TIPO 1: importante capa de materia orgánica sin descomponer. TIPO 2: Forestación y algunos cultivos

1.3.10. Flora y fauna

Entre Ríos posee una amplia gama de especies en su flora y fauna, que varían de acuerdo a la zona y a sus tipos de clima. En esos ambientes naturales es donde se dan las condiciones ideales y necesarias para su desarrollo, y para protegerlas se han creado reservas y parques en territorios vírgenes.

La flora entrerriana en la región cálida subtropical está conformada predominantemente por montes donde se encuentran el ñandubay, el algarrobo, el espinillo, combinados con las palmeras, los pastizales y las gramíneas. En tanto en la región de clima templado la vegetación predominante está compuesta por la palma caranday, pencas, tuna, molle y chañar.

En relación a la fauna, en la región de clima cálido subtropical la fauna característica presenta mamíferos como comadrejas, mulitas, zorros del monte, zorrinos, gatos salvajes, peludos, vizcachas, gran variedad de aves, pájaros y reptiles.

En la región de clima templado habitan carpinchos, nutrias, patos salvajes, zorros, zorrinos, diferentes clases de reptiles, aves y roedores.

La fauna ictícola entrerriana está compuesta por más de 200 especies, entre las que se destacan diversas clases de peces: armado, surubí, patí, dorado, sardina, sábalo, manduví, anamengüí, boga, pacú y dientudo.

1.3.11. Cuencas y regiones hídricas superficiales interiores

La cuenca hidrográfica de la provincia es muy importante. Además de contar con sus dos ríos más importantes el Paraná y el Uruguay; se localiza el río Gualeguay que nace en el departamento Federación y desemboca en el Paraná; en su trayecto recorre más de 350 Km, atraviesa el centro de la Provincia y recibe generosos afluentes.

Como consecuencia del suelo y de las condiciones climáticas, ríos y arroyos del interior de la provincia comparten algunas características generales: poca extensión, caudales apreciables en las épocas de la lluvia y cauces ubicados en la parte deprimida de las lomadas.

Pendiente del Oeste o del Paraná

Los ríos de esta pendiente se encuentran entre los ríos Gualeguay y Paraná y desembocan en el Paraná. El río Paraná es el único de esta pendiente que nace fuera de la provincia: en la meseta Brasileña con los nombres de Paraná-íba y Paraná Grande, y tras un recorrido de más de 3.800 km, desemboca en forma de Delta, en confluencia con el río Uruguay, formando el río de la Plata.

La costa entrerriana del río Paraná es alta y barrancosa hasta la ciudad de Diamante y a partir de aquí, la altura de la costa se invierte, dando lugar a la formación del Delta.

Los principales ríos y arroyos de esta pendiente son: el Guayquiraró (140 km) que sirve de límite con la provincia de Corrientes; el río Feliciano (198 km), que nace en la lomada del Mocoretá y desemboca en las inmediaciones de Piedras Blancas; el Hernandarias (limita los departamentos de La Paz y Paraná); el arroyo de Las Conchas, desemboca en la localidad de Villa Urquiza; el arroyo Salto, lo hace en las cercanías de localidad de La Juanita y el arroyo Ensenada, que desemboca al norte de la localidad de Diamante.

Pendiente del Este o del Uruguay

Está ubicada en el entorno del río Uruguay, el cual nace en Brasil, en la sierra Do Mar, de la unión de los ríos Pelotas y Peixe y desemboca formando con el Paraná, el río de la Plata, después de recorrer 1.600 km.

Los principales ríos y arroyos de esta pendiente son: Mocoretá (limita Entre Ríos de la provincia de Corrientes), Mandisoví Chico; Mandisoví Grande, Gauleguaycito; Ayuí Grande, Yuquerí Grande, Yuquerí Chico, Yeruá, Chico de Pedernal, Palmar, Pos Pos, Perucho, Urquiza, Curro, De la China, Tala, Osuna, Gualeguaychú (182 km), Ceibal, Ñancay y Naranjo.

Pendiente Central o del Gualeguay

El río Gualeguay -que nace en el departamento Federación- con un recorrido de 375 km, drena las aguas de una

importante región, desembocando en el Paraná-Pavón y Paraná-Ibicuy. Su régimen es pluvial.

Sus afluentes de la margen derecha son: Taraguy, Sauce, Federal, Diego López, Ortiz Mojones, El Tigre, El Tigrecito, Raíces, Altamirano, Tala, Jacinta; y los de la margen izquierda: Chañar, Lucas, Cañada Grande, Sandoval, Vizcacheras, Villaguay, Bergara, Calá, San Antonio y Ceballos.

Pendiente del Delta

Ésta pendiente está ubicada en la región de territorio bajo, inundable y de islas, a partir de Punta Gorda, al sur de la provincia.

La integran entre otros: el riacho Victoria, los arroyos de Las Cuevas, Paranacito, Correntoso, Barrancoso, Doll, Los Ceibos, Manantiales y el arroyo Nogoyá, de 132 km de largo.

Ya en el Delta, al sur del río Gualeguay, se localizan el Paraná-Pavón y el Paraná-Ibicuy y en el Delta propiamente dicho: el río Paranacito, el Sagastume, el Braza Largo, el Brazo Chico, el Gutiérrez, el Paraná Bravo, el Sauce, el Paraná-Guazú.

Lagunas

En las partes deprimidas de sus lomadas, las aguas forman bañados o esteros, como: el de Yacaré, la Laguna del Pescado, del Sauzal, del Rabón, de los Toldos, de las Cañas; esteros de Morán; la laguna Carabajal; la laguna de los Gauchos; la laguna Larga; la laguna de Las Tejas, de Montiel y otras.

Entre Ríos no posee lagos naturales pero alberga uno de los lagos artificiales más grandes del país: el de Salto Grande que posee una extensión de casi 80.000 Has.

Construido junto con la represa hidroeléctrica, fue la primera obra de carácter binacional que unió a las ciudades de Concordia (Argentina) y Salto (Uruguay). Hoy se ha convertido en destino popular para los amantes de las actividades al aire libre.

Aguas subterráneas

Entre Ríos posee una importante cuenca de aguas subterráneas que ha favorecido el asentamiento humano y la explotación agrícola-ganadera. Las vertientes más importantes se encuentran en los departamentos de Gualeguay y de Gualeguaychú.

1.3.12. Infraestructura vial

Por mucho tiempo, Entre Ríos -por su morfología hídrica- permaneció prácticamente aislada del resto del territorio, dependiendo de embarcaciones como balsas y lanchas para cruzar por el río hacia otras provincias o al país hermano Uruguay.

Desde fines de la década de los sesenta comenzaron a desarrollarse importantes obras en la provincia, lo que permitió que comenzara a unirse a las otras regiones con vías de comunicación de gran envergadura.

Con la provincia de Santa Fe a través del túnel subfluvial Hernandarias "Uranga-Silvestre Begnis". Posteriormente en los años ochenta la represa hidroeléctrica Salto Grande, el puente internacional " Libertador San Martín" (Fray Bentos - Puerto Unzué), el puente "General Artigas" (Colón - Paysandú) unen la provincia con la República Oriental del Uruguay y el puente Zárate Brazo Largo, la une con Buenos Aires. A partir del año 2005, el puente (interconexión vial) Rosario – Victoria, relaciona Entre Ríos con Santa Fe abriendo una nueva vía dentro del corredor bioceánico.

El ferrocarril fue una excelente vía de comunicación en el pasado y hoy es posible recorrer la provincia por las diferentes rutas nacionales o provinciales que atraviesan todo el territorio y encontrar ahí los pueblos que nacieron a la luz de este medio de transporte.

Estas vías de comunicación, hacen al desarrollo agrícola-ganadero de Entre Ríos, como así también la comercialización de los productos manufacturados. De esta forma la provincia, ve posibilidades de expansión dentro del contexto del Mercosur como así también la factibilidad para realizar buenos negocios con los países que lo conforman a través de los distintos sectores que componen su desarrollo económico.

CABECERAS DE DEPARTAMENTOS
MUNICIPIOS
RUTAS PROVINCIALES
PROVINCIA DE ENTRE RÍOS

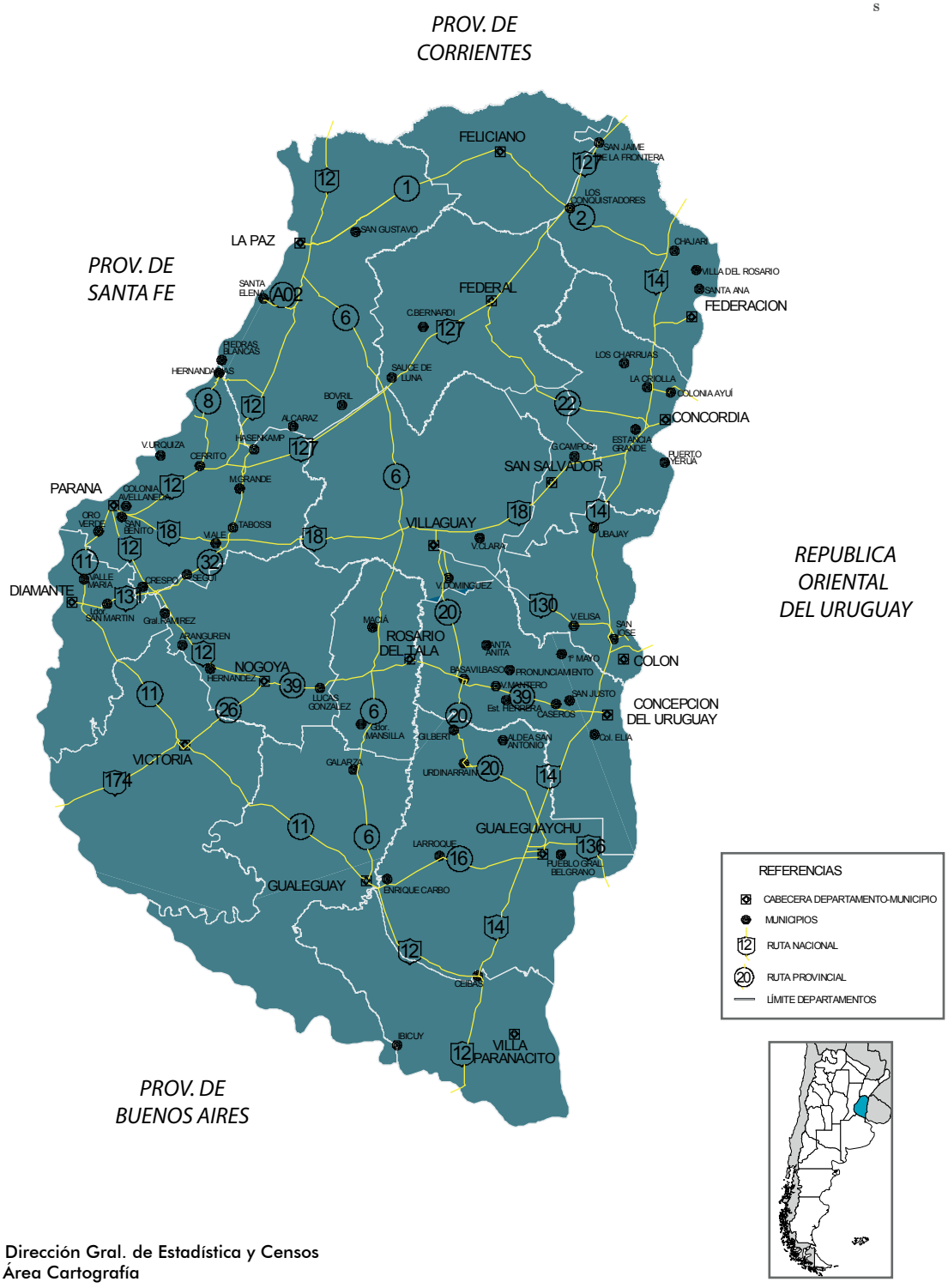

Fuente: Dirección Gral. de Estadística y Censos
Área Cartografía

1.3.13. Parques y áreas industriales

Parques Industriales:	Departamento
Parque Industrial General Belgrano de Paraná	Paraná
Parque Industrial Gualeguaychú	Gualeguaychú
Parque Industrial Concordia	Concordia
Parque Industrial Concepción del Uruguay	Uruguay
Parque Industrial de Villaguay	Villaguay
Parque Industrial de La Paz	La Paz
Parque Industrial de Crespo	Paraná

Áreas Industriales	Departamento
Área Industrial de Chajarí	Federación
Área Industrial Federación	Federación
Área Industrial Ramírez	Diamante
Área Industrial Gualeguay	Gualeguay
Área Industrial Colón	Colón
Área Industrial Santa Elena	La Paz
Área Industrial María Grande	Paraná
Área Industrial Rosario del Tala	Tala
Área Industrial Urdinarrain	Gualeguaychú
Área Industrial Maciá	Tala
Área Industrial Nogoyá	Nogoyá
Área Industrial Seguí	Paraná
Área Industrial Villa Elisa	Colón
Área Industrial Oro Verde	Paraná
Área Industrial Gobernador Mansilla	Tala
Área Industrial Basavilbaso	Uruguay
Área Industrial Larroque	Gualeguaychú
Área Industrial Viale	Paraná

1.3.14. Corredores turísticos de la provincia

Entre Ríos ofrece a los visitantes una gran variedad de atractivos durante todas las estaciones del año. En la riqueza de su diversidad se da la opción turismo en la naturaleza, donde se puede disfrutar de sus costas, playas, ríos, pesca deportiva y deportes acuáticos, complejos termales, spa, gastronomía, y de importantes centros de esparcimiento. En cuanto a la cultura y la historia, al ser la provincia protagonista de acontecimientos históricos importantes, guarda testimonios de su pasado, sus lugares, edificios y monumentos reflejan su activo rol en el devenir nacional. Orgullosa de su presente y de su pasado, ha sido cuna de caudillos que enarbolaron la bandera de la causa federal, destacándose entre otros, el General Francisco (Pancho) Ramírez y el General Justo José de Urquiza, quien contribuyó notablemente a la organización nacional e institucional. Su residencia, el palacio San José, es uno de los testimonios históricos de mayor valor arquitectónico, histórico, turístico y cultural.

En las páginas de la historia nacional, algunas de las ciudades entrerrianas que se destacan, entre otras cosas, por haber sido cuna de la organización institucional; sede del Primer Gobierno Constitucional en 1853, cuando se establece a Paraná como capital de la Confederación Argentina; sede de la Primera Escuela Normal del país y otras importantes casas de estudio como el histórico Colegio de Concepción del Uruguay, donde se formaron ilustres políticos y hombres de letras de reconocimiento nacional e internacional.

Las grandes corrientes inmigratorias y colectividades asentadas en la provincia suman el signo cultural de su pueblo de origen, que hacen al actual patrimonio regional. Esta generosa mixtura se ve reflejada en sus fiestas y tradiciones, su música, danza y deliciosa gastronomía.

Corredor turístico del Río Paraná

Extendido sobre la franja oeste de Entre Ríos, y siguiendo la Ruta Nacional Nº 12, el Corredor del Río Paraná cautiva en su trazado con la exquisitez del aroma campestre, el misterio del paisaje isleño, la excelencia de la pesca deportiva y la calidez de las termas. Este corredor turístico se compone por Gualeguay, Victoria, Nogoyá, Diamante, Libertador San Martín, Valle María, Paraná, Villa Urquiza, María Grande, Hásenkamp, Hernandarias, Piedras Blancas, Santa Elena y La Paz.

Corredor turístico del Río Uruguay

El Corredor del Río Uruguay, sumamente importante para el turismo entrerriano y como vía de comunicación para el MERCOSUR, posee su ingreso desde la provincia de Buenos Aires a través del Puente Zárate Brazo largo y atraviesa la Provincia de Entre Ríos desde el sur al norte por la ruta nacional 14.

Extendido sobre la franja este de Entre Ríos, recoge a su paso la importancia de sitios históricos, la majestuosidad de los carnavales, la frescura de los balnearios y la calidez de las termas. Este corredor se compone por Villa Paranacito, Gualeguaychú, Concepción del Uruguay, Basavilbaso, Colón, San José, Villa Elisa, Puerto Yeruá, Concordia, Federación, Santa Ana y Chajarí.

Corredor Turístico centro–norte de Entre Ríos

Éste está comprendido por los departamentos Federal, Feliciano, Villaguay y Tala. Se caracteriza una fuerte identidad cultural asociada a la ruralidad, y por su riqueza de sus recursos naturales, ya que se observan los paisajes, la flora y la fauna característica de la Selva de Montiel.

1.4 Feriados, fiestas populares e industrias culturales de Entre Ríos.

1.4.1 Feriados Provinciales

Feriados provinciales

Fecha	Nombre
3 de Febrero	Batalla de Caseros
29 de Septiembre	Día de San Miguel Arcángel, patrono de Entre Ríos

1.4.2. Fiestas Populares de Entre Ríos

Localidad	Fiesta Popular	Mes
Basavilbaso	Fiesta Provincial del Riel	Febrero
Colón	Fiesta Provincial Colón a todo Teatro	Enero
	Fiesta Nacional de la Artesanía	Febrero
Concepción del Uruguay	Fiesta Nacional de La Playa de Río	Enero
	Carnaval	Enero y Febrero
Concordia	Maratón Internacional de Reyes	Enero
	Carnaval	Enero y Febrero
	Fiesta Nacional de la Boga	Febrero
	Fiesta Provincial de Danzas Argentinas e Inmigrantes	Agosto
	Fiesta Provincial del Inmigrante	Septiembre
	Rally de la Naranja	Octubre
	Fiesta Nacional de la Citricultura	Diciembre
Crespo	Fiesta Provincial de la Cerveza	Enero
	Fiesta Popular e Internacional del Teatro	Enero
	Fiesta Nacional de la Colectividad Alemana	Diciembre
	Fiesta Nacional de la Avicultura	Noviembre
Diamante	Fiesta Nacional de Jineteada y Folclore	Enero
	Motoencuentro Internacional En dos Ruedas	Septiembre
Federación	Fiesta Nacional de Lago	Enero
	Expo Jardín del Litoral	Julio
Federal	Fiesta Nacional del Chamamé	Febrero
General Ramírez	Fiesta Provincial de la Juventud	Noviembre
Gualeguay	Carnaval	Enero y Febrero
	Festival de Folclore Cantando en el Río	Enero
	Fiesta del Asado y la Galleta	Noviembre
Gualeguaychú	Carnaval del País	Enero y Febrero
Hernandarias	Fiesta Provincial del Yeso	Febrero
Hasenkamp	Carnaval	Enero y Febrero
La Criolla	Fiesta Nacional del Arándano	Noviembre
La Paz	Triatlón Internacional	Enero
	Fiesta Provincial del Surubí	Abril
	Fiesta Nacional de la Pesca Variada de Río	Julio
	Fiesta Provincial del Dorado	Septiembre

(continúa)

(conclusión)

Localidad	Fiesta Popular	Mes
Lucas González	Fiesta Nacional del Lino	Enero
Nogoyá	Fiesta Provincial de la Guitarra	Diciembre
Paraná	Fiesta Nacional del Mate	Febrero
	Maratón Internacional de Aguas Abiertas Hernandarias - Paraná	Febrero
	Encuentro Nacional de Artesanos	Julio
	Fiesta de Disfraces	Agosto
Rosario del Tala	Fiesta del Arenero	Enero
Santa Ana	Fiesta Provincial de la Sandía	Enero
Santa Anita	Fiesta Provincial de la Trilla	Diciembre
Santa Elena	Fiesta Provincial de la Chamarrita	Enero
	Fiesta Provincial del Armado	Noviembre
San José	Fiesta del Mate de Té	Junio
	Fiesta Nacional de la Colonización	Julio
San José de Feliciano	Fiesta provincial del Ternero	Marzo
	Fiesta Nacional de la Colonización	Julio
San Salvador	Fiesta Nacional del Arroz	Septiembre
Ubajay	Fiesta Provincial del Yatay	Enero
Urdinarrain	Fiesta Provincial del Caballo	Julio
Viale	Fiesta Nacional del Asado con Cuero	Noviembre
Victoria	Carnavales	Enero y Febrero
	Raid de Piraguas y Kayaks Rosario - Victoria	Febrero
	Fiesta del Amarillo	Agosto
	Campeonato Nacional de Federaciones de Pesca	Octubre
Villaguay	Fiesta Provincial del Encuentro Entrerriano de Folclore	Enero
	Fiesta Provincial del Estudiante Secundario	Septiembre
Villa Elisa	Festival de los Reyes Magos	Enero
	Festival Provincial de Danzas Argentinas e Inmigrantes	Septiembre
	Ferijardín - Expo Feria de Viveros y Accesorios	Octubre
Villa Urquiza	Fiesta Anual de Jineteada y Folclore Nocturno	Enero

Fuente: Organismos de Turismo de Municipios, Ministerio de Turismo de Entre Ríos y Ministerio de Turismo de la Nación.

1.4.3 Indicadores Culturales de Entre Ríos

Indicador Cultural	Cantidad
Sellos musicales	1
Editoriales de libros	8
Periódicos digitales	44
Diarios impresos	13
Agencias de noticias	1

(continúa)

(conclusión)

Indicador Cultural	Cantidad
Radios AM	11
Radios FM	78
Canales de TV abierta	1
Televisión por suscripción	29
Televisión digital abierta	3
Espacios de exhibición patrimonial	70
Monumentos y lugares históricos	35
Casas de historia y cultura del Bicentenario	5
Eventos feriales de artesanías	4
Bibliotecas Populares	59
Bibliotecas especializadas	24
Librerías	42
Ferias del Libro	6
Salas Teatrales	55
Salas de Cine	13
Espacios INCAA*	1
Organizaciones Sociales	80
Centros Integradores Comunitarios	28
Puntos de Cultura	13
Carreras Culturales	21
Ruta de la Independencia	4

*Instituto Nacional de Cine y Artes Audiovisuales

Nota: Esta información corresponde a años 2012, 2013 y 2014.

Fuente: Sistema de Información Cultural de la Argentina, Ministerio de Comunicación y Cultura de Entre Ríos, Ministerio de Turismo de Entre Ríos, Ministerio de Desarrollo Social de Entre Ríos, y Autoridad Federal de Servicios de Comunicación Audiovisual Coordinación Entre Ríos.

Fuente:

Autoridad Federal de Servicios de Comunicación Audiovisual Coordinación Entre Ríos. http://afsca.gob.ar

Informe Estadístico Industrias Culturales en Entre Ríos 2012. Centro Experimental de Industrias Culturales en Entre Ríos, Ministerio de Cultura y Comunicación de Entre Ríos.

Instituto Geográfico Nacional: http://www.ign.gob.ar

Instituto Nacional de Estadística y Censos: www.indec.gov.ar

Ministerio de Comunicación y Cultura de Entre Ríos: http://www.entrerios.gov.ar/cultura

Ministerio de Desarrollo Social de la Provincia de Entre Ríos: http://www.desarrollosocial.gob.ar/centrosintegradorescomunitarios

Ministerio del Interior y Transporte de la Nación Argentina: http://www.mininterior.gob.ar/provincias/entre_rios.php

Ministerio de Turismo de la Provincia de Entre Ríos: http://www.entrerios.tur.ar

Ministerio de Turismo de la Nación: http://www.turismo.gov.ar

Portal de la Presidencia de la República Argentina: http://www.argentina.gob.ar

Portal oficial del Gobierno de la Provincia de Entre Ríos: www.entrerios.gov.ar

Publicación oficial “200 Preguntas y Respuestas Sobre Entre Ríos”, Editorial de Entre Ríos, año 1998.

Sistema de Información Cultural de la Argentina: http://sinca.cultura.gob.ar

2

CAPITULO
Población

El presente capítulo está conformado por una síntesis histórica de los censos nacionales de población, información demográfica correspondiente al último Censo Nacional de Población, Hogares y Viviendas realizado en el año 2010, e incluye las últimas proyecciones de población de la provincia para el período 2010-2020.

2.1.1. Evolución de la población de la provincia de Entre Ríos según censos nacionales. Total provincia y por departamento. Años 1914-2010.

Departamento	Censo Nacional							
	1914	1947	1960	1970	1980	1991	2001	2010
Total provincia	**425.373**	**787.362**	**805.357**	**811.691**	**908.313**	**1.020.257**	**1.158.147**	**1.235.994**
Colón	24.665	41.185	42.027	45.587	48.658	55.170	52.718	62.160
Concordia	41.134	86.766	99.666	110.401	123.190	138.980	157.291	170.033
Diamante	19.627	34.647	37.286	35.262	36.952	39.807	44.095	46.361
Federación	16.239	32.864	35.513	35.725	41.351	48.713	60.204	68.736
Federal (1)	///	///	///	///	21.115	22.121	25.055	25.863
Feliciano	9.048	17.254	12.938	11.875	11.598	12.3s66	14.584	15.079
Gualeguay	28.676	42.653	38.218	37.952	40.276	43.026	48.147	51.883
Gualeguaychú	46.505	83.500	83.796	80.880	91.658	89.726	101.350	109.461
Islas del Ibicuy (2)	///	///	///	///	///	10.692	11.498	12.077
La Paz	26.337	58.670	54.634	55.331	58.080	61.896	66.158	66.903
Nogoyá	27.160	46.799	41.289	36.553	36.651	37.230	38.840	39.026
Paraná	71.848	148.106	175.124	189.537	226.050	276.160	319.614	339.930
San Salvador (3)	///	///	///	///	///	///	16.118	17.357
Tala	17.837	30.782	26.636	23.690	23.525	24.217	25.892	25.665
Uruguay	40.626	71.695	73.974	73.720	77.828	86.198	94.070	100.728
Victoria	24.579	34.772	32.578	28.737	28.231	30.126	34.097	35.767
Villaguay	31.092	57.669	51.678	46.441	43.150	43.829	48.416	48.965

Notas:
(1): Creado en 1972 con parte de los departamentos Concordia, La Paz y Villaguay.
(2): Creado en 1985 con parte del departamento Gualeguaychú.
(3): Creado en 1995 con parte de los departamentos Colón, Concordia y Villaguay.

Fuente: Instituto Nacional de Estadística y Censos (INDEC) - Dirección General de Estadística y Censos de Entre Ríos (DGEyC), Censos Nacionales de Pobblacíon.

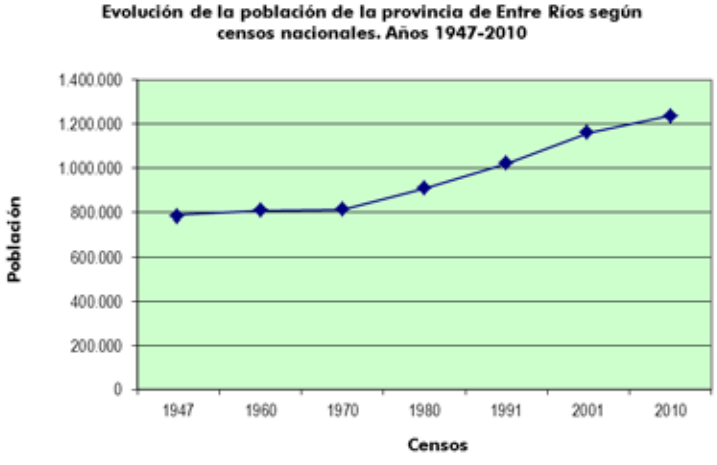

Nota: por razones de escala y periodicidad cronológica sólo se grafica el período 1947-2010.

2.1.2. Evolución de la población del país, de la provincia de Entre Ríos y ritmo de crecimiento según censos nacionales. Años 1869-2010.

Año Censal	Población		Tasa media anual de crecimiento intercensal (°/°° habitantes)		Peso relativo de la población de Entre Ríos en el Total del país
	Total país	Entre Ríos	Total país	Entre Ríos	
1869	1.830.214	134.271	.	.	7,30
1895	4.044.911	292.019	31	30	7,20
1914	7.903.662	425.373	36	20	5,40
1947	15.893.827	787.362	21	20	5,00
1960	20.013.793	805.357	18	2	4,00
1970	23.364.431	811.691	16	1	3,50
1980	27.949.480	908.313	18	11	3,20
1991	32.615.528	1.020.257	15	11	3,10
2001	36.260.130	1.158.147	10	12	3,20
2010	40.117.096	1.235.994	11	7	3,10

Fuente: Instituto Nacional de Estadística y Censos (INDEC) - Dirección General de Estadística y Censos de Entre Ríos (DGEyC), Censos Nacionales de Población.

2.1.3. Población total de la provincia de Entre Ríos por grandes grupos de edad e índice de dependencia potencial (IDP). Años 1947-2010.

Grupos de edad e IDP	Años censales						
	1947(1)	1960(2)	1970(3)	1980	1991	2001	2010
Valores absolutos							
Población total	787.362	805.357	820.500	908.313	1.020.257	1.158.147	1.235.994
0-14 años	313.595	299.727	275.050	295.986	331.435	344.661	324.299
15-64 años	442.516	460.617	489.650	537.852	599.065	703.499	784.742
65 y más años	28.583	44.552	55.800	74.475	89.757	109.987	126.953
Valores relativos							
Población total	100,00	100,00	100,00	100,00	100,00	100,00	100,00
0-14 años	39,96	37,24	33,52	32,59	32,49	29,76	26,24
15-64 años	56,39	57,23	59,68	59,21	58,72	60,74	63,49
65 y más años	3,64	5,54	6,80	8,20	8,80	9,50	10,27
Índice dependencia potencial							
IDP Total	77,33	74,74	67,57	68,88	70,31	64,63	57,50
IDP Niños y jóvenes	70,87	65,07	56,17	55,03	55,33	48,99	41,33
IDP Adultos mayores	6,46	9,67	11,40	13,85	14,98	15,63	16,18

Notas: Indice Dependencia Potencial(IDP)
(1): El total de población incluye 2.668 personas de edad desconocida.
(2): El total de población incluye 461 personas de edad desconocida.
(3): Resultados obtenidos por muestra.

Fuente: Instituto Nacional de Estadística y Censos (INDEC) - Dirección General de Estadística y Censos (DGEyC), Censos Nacionales de Población.

Entre Ríos. Grupos de edad. Censo 1970

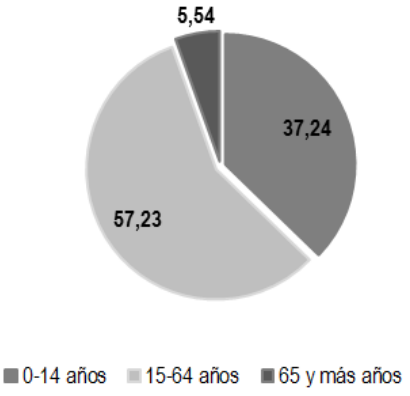

Entre Ríos. Grupos de edad. Censo 1980

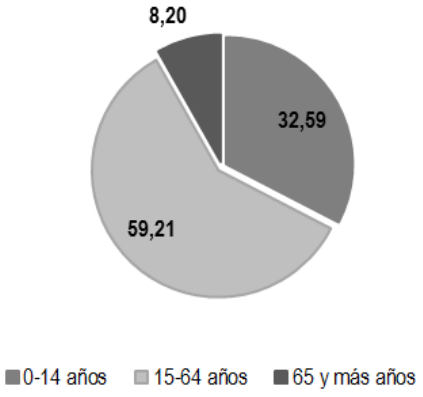

Entre Ríos. Grupos de edad. Censo 2001

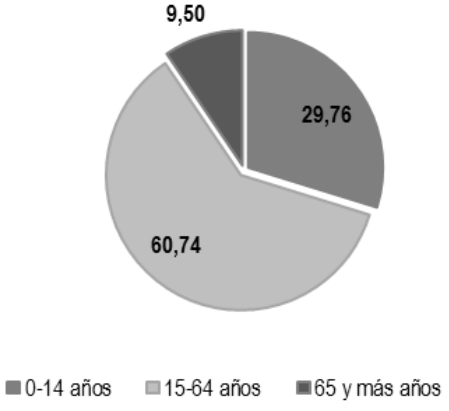

Entre Ríos. Grupos de edad. Censo 2010

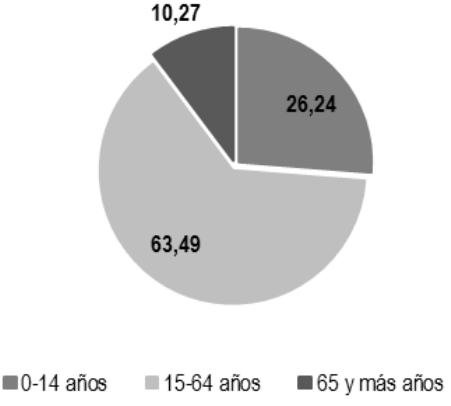

2.1.4. Población urbana y rural de la provincia de Entre Ríos en fechas censales, según departamento. Años 1914, 1947, 1960, 1970, 1980, 1991, 2001 y 2010.

Departamento	Censos Nacionales							
	1914	1947	1960	1970 (*)	1980	1991	2001	2010
Total provincia								
Pob. urbana	**164.319**	**421.314**	**398.314**	**493.598**	**625.304**	**789.578**	**955.414**	**1.059.537**
Porcentaje	**38,63**	**53,51**	**49,46**	**60,81**	**68,84**	**77,39**	**82,50**	**85,72**
Pob. rural	**261.054**	**366.048**	**407.043**	**318.093**	**283.009**	**230.679**	**202.733**	**176.457**
Porcentaje	**61,37**	**46,49**	**50,54**	**39,19**	**31,16**	**22,61**	**17,50**	**14,28**
Colón								
Pob. urbana	10.744	22.062	13.824	21.924	27.530	38.291	41.045	52.986
Pob. rural	13.921	19.123	28.203	23.663	21.128	16.879	11.673	9.174
Concordia								
Pob. urbana	22.577	61.371	61.910	79.113	94.222	118.712	140.680	152.756
Pob. rural	18.557	25.395	37.756	31.288	28.968	20.268	16.611	17.277
Diamante								
Pob. urbana	6.662	16.571	14.151	17.125	21.306	25.952	31.481	36.471
Pob. rural	12.965	18.076	23.135	18.137	15.646	13.855	12.614	9.890
Federación								
Pob. urbana	4.347	17.076	13.322	18.113	25.159	33.078	46.669	56.255
Pob. rural	11.892	15.788	22.191	17.612	16.192	15.635	13.535	12.481
Federal (1)								
Pob. urbana	///	///	///	///	9.360	13.418	17.284	18.920
Pob. rural	///	///	///	///	11.755	8.703	7.771	6.943
Feliciano								
Pob. urbana	1.974	7.643	3.721	3.884	4.999	6.478	8.958	10.282
Pob. rural	7.074	9.611	9.217	7.991	6.599	5.888	5.626	4.797
Gualeguay								
Pob. urbana	12.646	26.122	18.977	23.105	27.929	33.793	39.927	45.248
Pob. rural	16.030	16.531	19.241	14.847	12.347	9.233	8.220	6.635
Gualeguaychú								
Pob. urbana	22.267	44.193	36.703	50.449	62.897	76.119	88.476	97.404
Pob. rural	24.238	39.307	47.093	30.431	28.761	13.607	12.874	12.057
Islas del Ibicuy (2)								
Pob. urbana	///	///	///	///	///	3.380	3.823	4.520
Pob. rural	///	///	///	///	///	7.312	7.675	7557
La Paz								
Pob. urbana	5.504	25.598	19.202	26.812	34.520	39.599	50.103	53.085
Pob. rural	20.833	33.072	35.432	28.519	23.560	22.297	16.055	13.818
Nogoyá								
Pob. urbana	3.637	15.826	10.911	15.962	19.169	22.621	25.546	27.188
Pob. rural	23.523	30.973	30.378	20.591	17.482	14.609	13.294	11.838

(continúa)

(conclusión)

Departamento	Censos Nacionales							
	1914	1947	1960	1970 (*)	1980	1991	2001	2010
Paraná								
Pob. urbana	34.346	99.451	124.898	148.059	193.052	249.207	295.867	319.735
Pob. rural	37.502	48.655	50.226	41.478	32.998	26.953	23.747	20.195
San Salvador (3)								
Pob. urbana	///	///	///	///	///	///	14.047	15.727
Pob. rural	///	///	///	///	///	///	2.071	1.630
Tala								
Pob. urbana	4.183	12.768	10.024	10.110	13.094	15.877	18.007	20.717
Pob. rural	13.654	18.014	16.612	13.580	10.431	8.340	7.885	4.948
Uruguay								
Pob. urbana	15.748	37.315	43.100	46.305	54.055	64.340	73.959	82.013
Pob. rural	24.878	34.380	30.874	27.415	23.773	21.858	20.111	18.715
Victoria								
Pob. urbana	12.618	17.711	15.108	17.046	18.894	22.931	27.812	30.623
Pob. rural	11.961	17.061	17.470	11.691	9.337	7.195	6.285	5.144
Villaguay								
Pob. urbana	7.066	17.607	12.463	15.591	19.118	25.782	31.730	35.607
Pob. rural	24.026	40.062	39.215	30.850	24.032	18.047	16.686	13.358

Notas:
(1): El departamento Federal fue creado en 1972 con parte de los Departamentos Concordia, La Paz y Villaguay.
(2): El departamento Islas del Ibicuy fue creado en 1985 con parte del Departamento Gualeguaychú.
(3): El departamento San Salvador fue creado en 1995 con parte de los Departamentos Colón, Concordia y Villaguay.

Nota: La población urbana corresponde a Localidades censales de 2.000 y más habitantes.

Fuente: Instituto Nacional de Estadística y Censos (INDEC) - Dirección General de Estadística y Censos (DGEyC) - Censos Nacionales de Población.

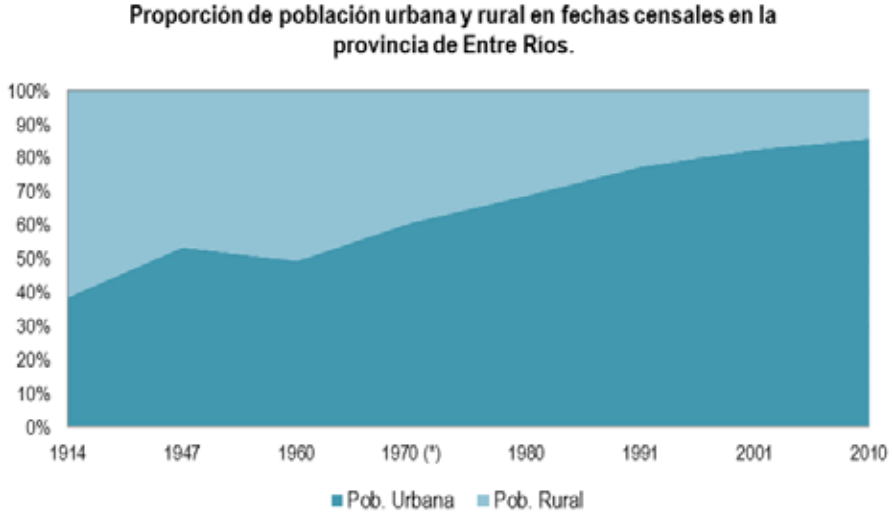

2.1.5. Población por sexo de la provincia de Entre Ríos según grupo de edades quinquenales. Años 1947, 1960, 1980, 1991, 2001 y 2010.

Edad	1947			1960			1980		
	Total	Varones	Mujeres	Total	Varones	Mujeres	Total	Varones	Mujeres
Total	**787.362**	**397.614**	**389.748**	**805.357**	**402.789**	**402.568**	**908.313**	**449.894**	**458.419**
0-4	113.221	57.510	55.711	101.094	51.102	49.992	110.556	55.731	54.825
5-9	104.842	53.495	51.347	102.389	52.163	50.226	97.157	49.318	47.839
10-14	95.532	48.624	46.908	96.244	48.786	47.458	88.273	44.740	43.533
15-19	82.618	41.221	41.397	78.211	39.100	39.111	84.967	43.258	41.709
20-24	69.990	36.368	33.622	62.850	31.863	30.987	69.522	33.543	35.979
25-29	53.858	25.406	28.452	53.260	25.642	27.618	65.682	32.632	33.050
30-34	49.315	24.078	25.237	50.826	24.520	26.306	60.083	30.382	29.701
35-39	46.296	23.229	23.067	46.185	22.392	23.793	53.642	27.173	26.469
40-44	38.719	20.079	18.640	42.185	20.918	21.267	48.189	24.143	24.046
45-49	33.598	17.331	16.267	40.655	20.359	20.296	44.966	22.255	22.711
50-54	27.264	14.738	12.526	34.722	17.848	16.874	42.492	20.588	21.904
55-59	23.529	12.309	11.220	28.759	15.139	13.620	36.834	17.732	19.102
60-64	17.329	9.027	8.302	22.964	11.780	11.184	31.475	14.971	16.504
65-69	11.996	5.867	6.129	17.542	8.868	8.674	27.739	12.944	14.795
70-74	7.429	3.641	3.788	13.015	6.305	6.710	20.580	9.560	11.020
75-79	4.792	2.073	2.719	7.783	3.466	4.317	13.702	6.084	7.618
80-84	2.512	1.058	1.454	3.819	1.562	2.257	7.555	3.095	4.460
85 y más	1.854	584	1.270	2.393	766	1.627	4.899	1.745	3.154
Desconocido	2.668	976	1.692	461	210	251	-	-	-

Edad	1991			2001			2010		
	Total	Varones	Mujeres	Total	Varones	Mujeres	Total	Varones	Mujeres
Total	**1.020.257**	**500.466**	**519.791**	**1.158.147**	**568.275**	**589.872**	**1.235.994**	**604.566**	**631.428**
0-4	111.580	56.337	55.243	113.770	57.976	55.794	99.923	50.901	49.022
5-9	109.902	55.475	54.427	115.931	59.061	56.870	108.806	55.090	53.716
10-14	109.953	55.341	54.612	114.960	58.301	56.659	115.570	58.818	56.752
15-19	90.999	45.495	45.504	105.584	53.560	52.024	112.560	57.214	55.346
20-24	72.499	35.624	36.875	97.562	49.034	48.528	97.741	49.132	48.609
25-29	69.904	34.383	35.521	81.347	40.556	40.791	92.374	46.015	46.359
30-34	66.681	32.869	33.812	72.048	35.507	36.541	91.498	45.162	46.336
35-39	64.276	32.140	32.136	70.816	35.042	35.774	80.342	39.778	40.564
40-44	59.638	30.084	29.554	66.837	32.726	34.111	69.890	34.519	35.371
45-49	51.475	26.054	25.421	62.304	30.964	31.340	68.709	33.671	35.038
50-54	45.493	22.416	23.077	58.258	28.935	29.323	62.988	30.490	32.498
55-59	40.246	19.108	21.138	47.602	23.394	24.208	58.309	28.578	29.731
60-64	37.854	17.472	20.382	41.141	19.413	21.728	50.331	23.997	26.334
65-69	30.847	13.748	17.099	34.443	15.383	19.060	41.133	18.989	22.144
70-74	23.880	10.173	13.707	30.264	12.576	17.688	32.202	13.825	18.377
75-79	17.957	7.301	10.656	21.268	8.111	13.157	24.651	9.495	15.156
80-84	10.559	4.174	6.385	13.703	4.669	9.034	16.532	5.501	11.031
85 y más	6.514	2.272	4.242	10.309	3.067	7.242	12.435	3.391	9.044
Desconocido	-	-	-	-	-	-	-	-	-

Fuente: Instituto Nacional de Estadística y Censos (INDEC) - Dirección General de Estadística y Censos (DGEyC) - Censos Nacionales de Población.

Distribución relativa de la población por sexo de la provincia de Entre Ríos según grupos de edades quinquenales. Año 1947

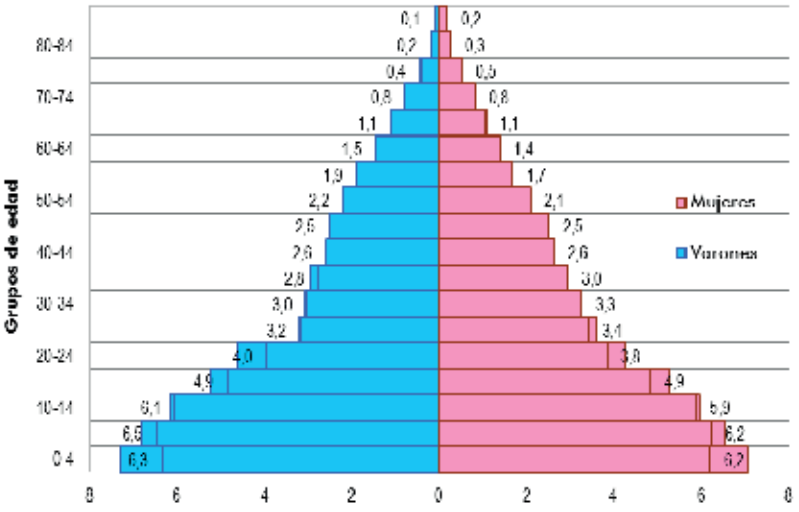

Distribución relativa de la población por sexo de la provincia de Entre Ríos según grupos de edades quinquenales. Año 1960

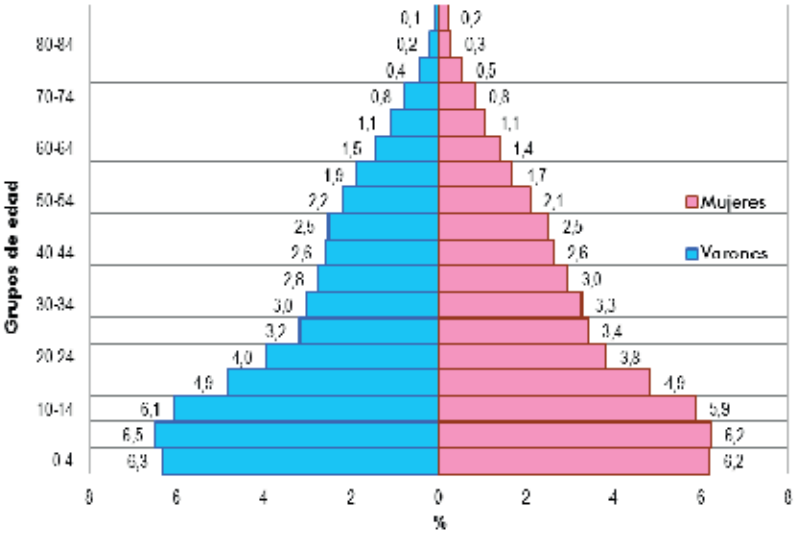

Distribución relativa de la población por sexo de la provincia de Entre Ríos según grupos de edades quinquenales. Año 1980

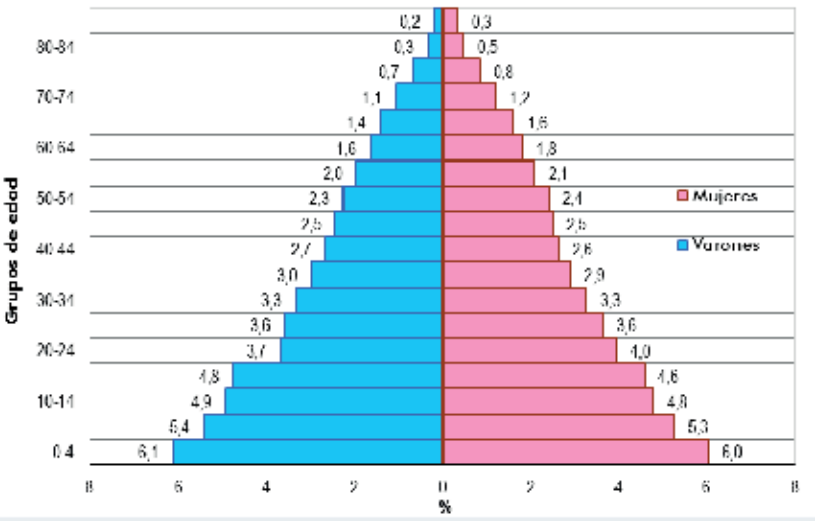

Distribución relativa de la población por sexo de la provincia de Entre Ríos según grupos de edades quinquenales. Año 1991

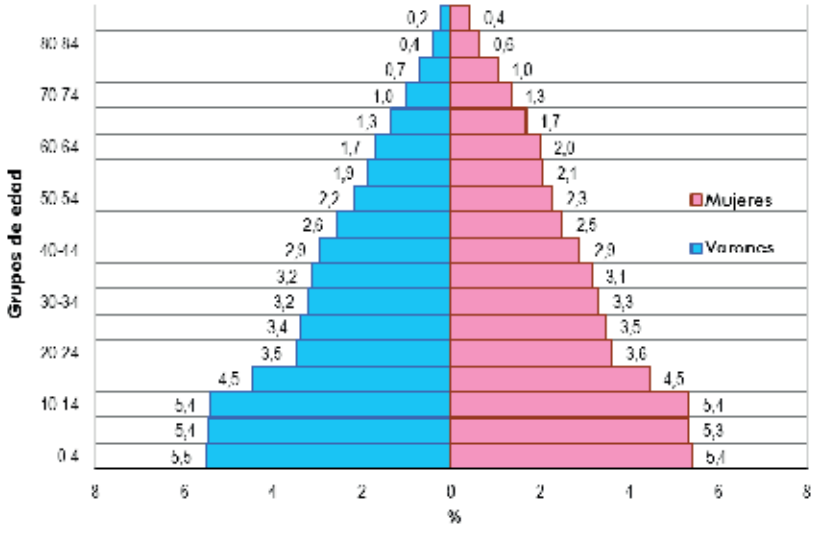

Distribución relativa de la población por sexo de la provincia de Entre Ríos según grupos de edades quinquenales. Año 2001.

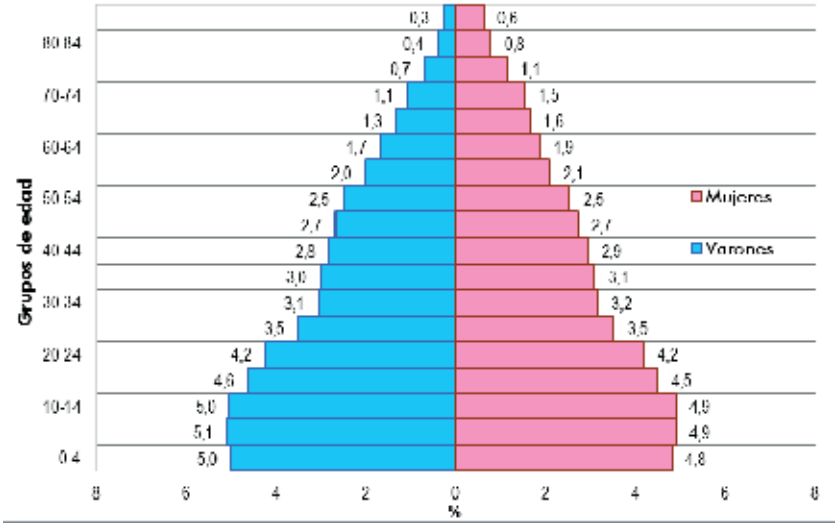

Distribución relativa de la población por sexo de la provincia de Entre Ríos según grupos de edades quinquenales. Año 2010.

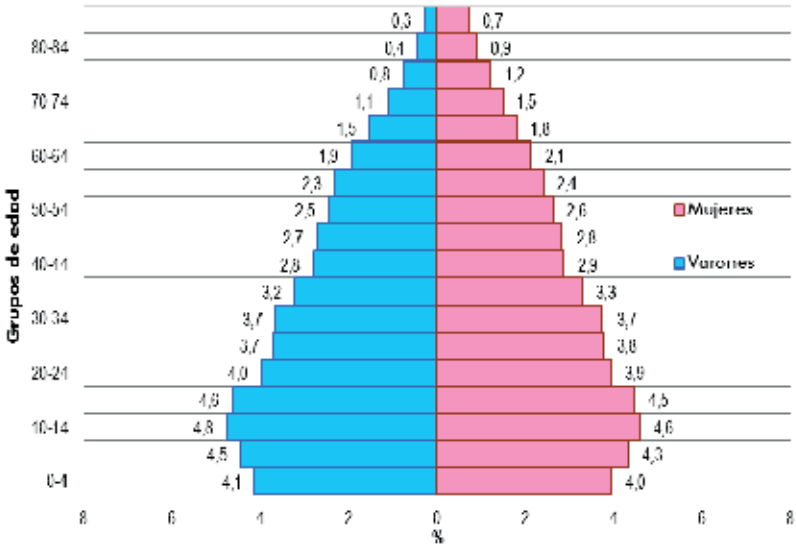

2.2.1. Población total e indicadores demográficos de la provincia de Entre Ríos (crecimiento absoluto, variación, porcentual, tasas de crecimiento, natalidad y mortalidad general), según departamento. Años 2001 y 2010.

Departamento	Población según censos		Creci-miento absoluto	Variación intercen-sal (%)	T.M.A.C. (o/oo hab.)	2001		2010	
	2001	2010				Tasa Nat. (o/oo hab.)	Tasa Mort. (o/oo hab.)	Tasa Nat. (o/oo hab.)	Tasa Mort. (o/oo hab.)
Total	**1.158.147**	**1.235.994**	**77.847**	**6,70**	**7,30**	**20,50**	**7,80**	**17,40**	**7,70**
Colón	52.718	62.160	9.442	17,90	18,60	19,02	9,85	17,90	8,90
Concordia	157.291	170.033	12.742	8,10	8,70	23,65	6,56	20,00	7,00
Diamante	44.095	46.361	2.266	5,10	5,60	16,92	8,89	14,30	8,20
Federación	60.204	68.736	8.532	14,20	14,90	24,11	6,85	19,90	6,70
Federal	25.055	25.863	808	3,20	3,60	28,27	6,74	18,30	7,60
Feliciano	14.584	15.079	495	3,40	3,70	37,65	8,18	19,60	6,40
Gualeguay	48.147	51.883	3.736	7,80	8,40	20,65	8,61	18,20	8,40
Gualeguaychú	101.350	109.461	8.111	8,00	8,60	19,15	8,48	16,70	8,40
Islas del Ibicuy	11.498	12.077	579	5,00	5,50	19,19	5,69	16,10	5,90
La Paz	66.158	66.903	745	1,10	1,30	26,26	7,26	20,10	7,90
Nogoyá	38.840	39.026	186	0,50	0,50	18,37	7,76	15,10	9,20
Paraná	319.614	339.930	20.316	6,40	6,90	17,71	7,07	16,00	7,40
San Salvador	16.118	17.357	1.239	7,70	8,30	22,33	6,63	18,90	6,90
Tala	25.892	25.665	-227	-0,90	- 1,00	19,43	9,86	15,70	9,30
Uruguay	94.070	100.728	6.658	7,10	7,70	18,31	8,26	17,00	8,00
Victoria	34.097	35.767	1.670	4,90	5,40	19,96	9,05	17,00	8,10
Villaguay	48.416	48.965	549	1,10	1,30	24,36	8,83	16,70	7,40

Fuente: Instituto Nacional de Estadísticas y Censos (INDEC) - Dirección General de Estadística y Censos (DGEyC), Censos Nacionales de Población. Boletines de la Dirección de Estadística e Información de Salud (DEIS) del Ministerio de Salud de la Nación.

2.2.2. Población total de la provincia de Entre Ríos por sexo e indicadores de distribución espacial, según departamento. Año 2010.

Departamento	Población			Índice de masculinidad	Distribución espacial (%)	Superficie Km2 (1)	Densidad (Hab/Km2)
	Total	Varones	Mujeres				
Total provincia	**1.235.994**	**604.566**	**631.428**	**95,70**	**100,00**	**78.781**	**15,69**
Colón	62.160	30.860	31.300	98,60	5,03	2.890	21,51
Concordia	170.033	83.829	86.204	97,20	13,76	3.259	52,17
Diamante	46.361	22.468	23.893	94,00	3,75	2.774	16,71
Federación	68.736	34.494	34.242	100,70	5,56	3.760	18,28
Federal	25.863	12.865	12.998	99,00	2,09	5.060	5,11
Feliciano	15.079	7.526	7.553	99,60	1,22	3.143	4,80
Gualeguay	51.883	25.309	26.574	95,20	4,20	7.178	7,23
Gualeguaychú	109.461	53.460	56.001	95,50	8,86	7.086	15,45
Islas del Ibicuy	12.077	6.244	5.833	107,00	0,98	4.500	2,68
La Paz	66.903	32.761	34.142	96,00	5,41	6.500	10,29
Nogoyá	39.026	19.187	19.839	96,70	3,16	4.282	9,11
Paraná	339.930	163.449	176.481	92,60	27,50	4.974	68,34
San Salvador	17.357	8.654	8.703	99,40	1,40	1.282	13,54
Tala	25.665	12.586	13.079	96,20	2,08	2.663	9,64
Uruguay	100.728	49.321	51.407	95,90	8,15	5.855	17,20
Victoria	35.767	17.564	18.203	96,50	2,89	6.822	5,24
Villaguay	48.965	23.989	24.976	96,00	3,96	6.753	7,25

Nota:
(1) Información proporcionada por el Instituto Geográfico Militar.

Fuente: Instituto Nacional de Estadísticas y Censos (INDEC) - Dirección General de Estadística y Censos (DGEyC), Censos Nacionales de Población.

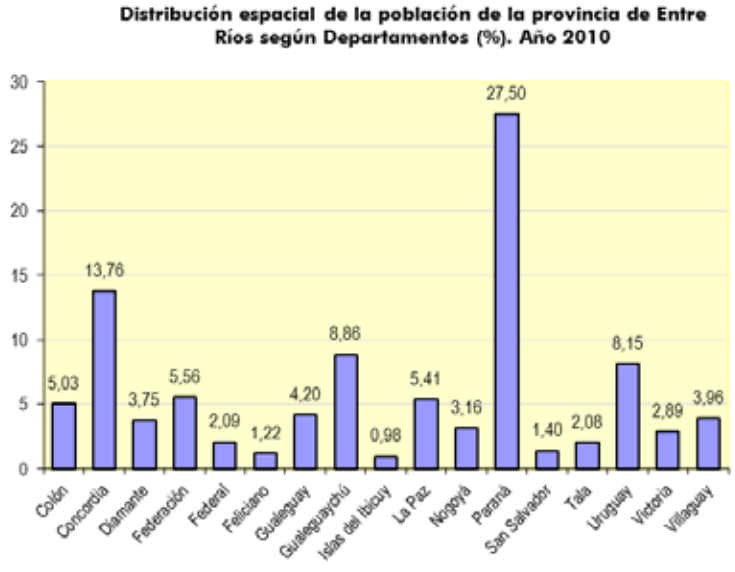

2.2.3 Población por grupos de edad, relación de dependencia potencial y edad mediana en la provincia de Entre Ríos. Total provincia y departamentos. Año 2010.

Departamento	Población por grupos de edad				Relación de dependencia			Edad mediana
	Total	0 - 14	15 - 64	65 y más	Total	Jóvenes	Ancianos	
Total provincia	**1.235.994**	**324.299**	**784.742**	**126.953**	**57,5**	**41,3**	**16,2**	**29**
Colón	62.160	15.608	39.431	7.121	57,6	39,6	18,1	31
Concordia	170.033	49.633	106.783	13.617	59,2	46,5	12,8	26
Diamante	46.361	10.450	30.128	5.783	53,9	34,7	19,2	31
Federación	68.736	19.198	43.698	5.840	57,3	43,9	13,4	28
Federal	25.863	7.625	15.943	2.295	62,2	47,8	14,4	26
Feliciano	15.079	4.937	9.035	1.107	66,9	54,6	12,3	23
Gualeguay	51.883	13.550	32.436	5.897	60,0	41,8	18,2	30
Gualeguaychú	109.461	27.663	69.738	12.060	57,0	39,7	17,3	31
Islas del Ibicuy	12.077	3.751	7.439	887	62,3	50,4	11,9	25
La Paz	66.903	20.331	40.574	5.998	64,9	50,1	14,8	26
Nogoya	39.026	9.907	24.207	4.912	61,2	40,9	20,3	31
Paraná	339.930	81.898	223.008	35.024	52,4	36,7	15,7	30
San Salvador	17.357	4.964	10.559	1.834	64,4	47,0	17,4	28
Tala	25.665	6.695	15.602	3.368	64,5	42,9	21,6	31
Uruguay	100.728	25.326	63.552	11.850	58,5	39,9	18,6	30
Victoria	35.767	8.927	22.703	4.137	57,5	39,3	18,2	30
Villaguay	48.965	13.836	29.906	5.223	63,7	46,3	17,5	27

Fuente: Instituto Nacional de Estadística y Censos (INDEC) - Censo Nacional de Población, Hogares y Viviendas 2010. Procesado con Redatam+SP, CEPAL/CELADE.

2.2.4. Población total de la provincia de Entre Ríos por lugar de nacimiento, según sexo y grupos de edad. Año 2010.

Sexo y grupo de edad	Población total	País de nacimiento	
		Argentina	Otros
Total	**1.235.994**	**1.225.601**	**10.393**
0-4	99.923	99.545	378
5-9	108.806	108.328	478
10-14	115.570	115.157	413
15-19	112.560	111.968	592
20-24	97.741	96.790	951
25-29	92.374	91.507	867
30-34	91.498	90.774	724
35-39	80.342	79.553	789
40-44	69.890	69.150	740
45-49	68.709	68.027	682
50-54	62.988	62.398	590
55-59	58.309	57.697	612
60-64	50.331	49.638	693
65-69	41.133	40.579	554
70-74	32.202	31.801	401
75-79	24.651	24.306	345
80 y más	28.967	28.383	584
Varones	**604.566**	**599.243**	**5.323**
0-4	50.901	50.696	205
5-9	55.090	54.831	259
10-14	58.818	58.600	218
15-19	57.214	56.909	305
20-24	49.132	48.603	529
25-29	46.015	45.551	464
30-34	45.162	44.792	370
35-39	39.778	39.372	406
40-44	34.519	34.134	385
45-49	33.671	33.323	348
50-54	30.490	30.201	289
55-59	28.578	28.264	314
60-64	23.997	23.632	365
65-69	18.989	18.689	300
70-74	13.825	13.623	202
75-79	9.495	9.332	163
80 y más	8.892	8.691	201
Mujeres	**631.428**	**626.358**	**5.070**
0-4	49.022	48.849	173
5-9	53.716	53.497	219
10-14	56.752	56.557	195
15-19	55.346	55.059	287
20-24	48.609	48.187	422
25-29	46.359	45.956	403
30-34	46.336	45.982	354
35-39	40.564	40.181	383
40-44	35.371	35.016	355
45-49	35.038	34.704	334
50-54	32.498	32.197	301
55-59	29.731	29.433	298
60-64	26.334	26.006	328
65-69	22.144	21.890	254
70-74	18.377	18.178	199
75-79	15.156	14.974	182
80 y más	20.075	19.692	383

Nota: la población total incluye a las personas viviendo en situación de calle.
Fuente: Instituto Nacional de Estadística y Censos (INDEC). Censo Nacional de Población, Hogares y Viviendas 2010.

2.2.5. Población de la provincia de Entre Ríos en viviendas particulares y en viviendas colectivas por departamento. Año 2010.

Departamento	Población		
	Total	En viviendas particulares	En viviendas colectivas
Total	**1.235.994**	**1.222.666**	**13.328**
Colón	62.160	61.526	634
Concordia	170.033	167.274	2.759
Diamante	46.361	45.137	1.224
Federación	68.736	67.425	1.311
Federal	25.863	25.597	266
Feliciano	15.079	15.020	59
Gualeguay	51.883	51.457	426
Gualeguaychú	109.461	108.639	822
Islas del Ibicuy	12.077	11.914	163
La Paz	66.903	66.472	431
Nogoyá	39.026	38.805	221
Paraná	339.930	337.004	2.926
San Salvador	17.357	17.317	40
Tala	25.665	25.413	252
Uruguay	100.728	99.726	1.002
Victoria	35.767	35.327	440
Villaguay	48.965	48.613	352

Nota: la población total incluye a las personas viviendo en situación de calle.

Fuente: Instituto Nacional de Estadística y Censos (INDEC). Censo Nacional de Población, Hogares y Viviendas 2010.

2.2.6. Población de 14 años y más de la provincia de Entre Ríos por estado civil legal y convivencia en pareja, según sexo y grupo de edad. Año 2010.

Sexo y grupo de edad	Población de 14 años y más	Estado civil legal y convivencia en pareja									
		Soltero		Casado		Divorciado/Separado legal		Viudo		Ignorado	
		Con pareja	Sin pareja	Con pareja	Sin pareja	Con pareja	Sin pareja	Con pareja	Sin pareja	Con pareja	Sin pareja
Total	**923.613**	**162.995**	**303.370**	**330.318**	**13.301**	**19.813**	**29.697**	**7.262**	**55.471**	**978**	**408**
14	24.196	574	23.567	27	14	-	3	-	4	1	6
15-19	111.272	10.975	99.271	794	78	18	35	4	38	33	26
20-24	95.726	27.988	61.304	5.693	251	96	163	6	34	162	29
25-29	91.762	36.113	35.957	17.655	620	378	756	24	75	172	12
30-34	89.997	31.901	21.531	32.005	863	1.430	1.717	114	241	164	31
35-39	79.644	20.143	13.435	38.071	1.319	2.813	2.989	221	493	128	32
40-44	68.910	11.889	9.550	37.672	1.447	3.276	3.979	309	640	105	43
45-49	68.990	8.247	8.278	40.792	1.603	3.699	4.240	627	1.417	61	26
50-54	62.212	5.487	7.358	37.007	1.801	2.732	4.383	802	2.555	45	42
55-59	57.035	3.825	5.842	34.181	1.504	2.361	4.306	1.077	3.856	25	58
60-64	50.284	2.577	4.940	29.632	1.492	1.513	3.143	1.158	5.773	20	36
65-69	40.076	1.547	4.003	22.680	844	841	1.969	880	7.264	12	36
70-74	32.481	895	3.364	16.414	677	418	1.082	822	8.753	39	17
75-79	23.855	550	2.302	10.278	370	150	543	599	9.049	7	7
80-84	15.963	215	1.615	5.103	258	71	266	380	8.048	3	4
85 y más	11.210	69	1.053	2.314	160	17	123	239	7.231	1	3
Varones	**445.888**	**80.138**	**161.222**	**165.065**	**5.521**	**11.238**	**11.418**	**2.372**	**8.235**	**493**	**186**
14	12.448	217	12.196	16	12	-	2	-	1	-	4
15-19	56.247	3.405	52.533	234	37	10	3	3	3	11	8
20-24	47.333	11.682	33.706	1.710	76	22	37	2	6	82	10
25-29	45.849	17.341	20.783	7.062	185	107	261	10	11	87	2
30-34	44.577	16.480	12.315	14.167	349	600	534	22	24	64	22
35-39	39.475	11.258	7.078	18.184	487	1.301	940	44	89	86	8
40-44	33.588	6.636	4.939	18.137	542	1.662	1.409	57	130	53	23
45-49	33.972	4.559	4.209	20.403	675	2.090	1.638	132	240	21	5
50-54	30.225	3.031	3.678	18.776	744	1.611	1.706	218	418	27	16
55-59	27.886	2.231	2.863	17.798	672	1.598	1.717	395	564	17	31
60-64	23.819	1.422	2.342	15.562	634	1.081	1.395	384	966	10	23
65-69	18.809	915	1.851	12.507	456	668	888	342	1.151	9	22
70-74	13.783	530	1.342	9.204	334	299	523	290	1.242	16	3
75-79	9.350	288	742	6.299	201	115	213	264	1.216	7	5
80-84	5.276	111	413	3.288	71	58	116	121	1.093	2	3
85 y más	3.251	32	232	1.718	46	16	36	88	1.081	1	1
Mujeres	**477.725**	**82.857**	**142.148**	**165.253**	**7.780**	**8.575**	**18.279**	**4.890**	**47.236**	**485**	**222**
14	11.748	357	11.371	11	2	-	1	-	3	1	2
15-19	55.025	7.570	46.738	560	41	8	32	1	35	22	18
20-24	48.393	16.306	27.598	3.983	175	74	126	4	28	80	19
25-29	45.913	18.772	15.174	10.593	435	271	495	14	64	85	10
30-34	45.420	15.421	9.216	17.838	514	830	1.183	92	217	100	9
35-39	40.169	8.885	6.357	19.887	832	1.512	2.049	177	404	42	24
40-44	35.322	5.253	4.611	19.535	905	1.614	2.570	252	510	52	20
45-49	35.018	3.688	4.069	20.389	928	1.609	2.602	495	1.177	40	21
50-54	31.987	2.456	3.680	18.231	1.057	1.121	2.677	584	2.137	18	26
55-59	29.149	1.594	2.979	16.383	832	763	2.589	682	3.292	8	27
60-64	26.465	1.155	2.598	14.070	858	432	1.748	774	4.807	10	13
65-69	21.267	632	2.152	10.173	388	173	1.081	538	6.113	3	14
70-74	18.698	365	2.022	7.210	343	119	559	532	7.511	23	14
75-79	14.505	262	1.560	3.979	169	35	330	335	7.833	-	2
80-84	10.687	104	1.202	1.815	187	13	150	259	6.955	1	1
85 y más	7.959	37	821	596	114	1	87	151	6.150	-	2

Nota: se incluye a las personas viviendo en situación de calle.Fuente: Instituto Nacional de Estadística y Censos (INDEC). Censo Nacional de Población, Hogares y Viviendas 2010.

2.2.7. Mujeres de 14 años y más, total de hijos nacidos vivos y total de hijos sobrevivientes en la provincia de Entre Ríos según grupos de edad de las mujeres. Año 2010.

Grupo de edad	Mujeres de 14 años y más	Hijos e hijas nacidos vivos	Hijos e hijas sobrevivientes
Total	**477.725**	**1.023.862**	**984.170**
14	11.748	267	263
15-19	55.025	9.215	9.054
20-24	48.393	32.254	31.704
25-29	45.913	59.681	58.690
30-34	45.420	88.642	86.888
35-39	40.169	103.734	101.526
40-44	35.322	104.147	101.790
45-49	35.018	108.354	105.482
50-54	31.987	102.088	98.782
55-59	29.149	94.298	90.601
60-64	26.465	83.148	79.751
65-69	21.267	66.917	63.521
70-74	18.698	61.050	57.273
75-79	14.505	45.504	41.925
80 y más	18.646	64.563	56.920

Nota: se incluye a las personas viviendo en situación de calle.Los datos que aquí se publican surgen del cuestionario ampliado, que se aplicó a una parte de la población. Los valores obtenidos son estimaciones de una muestra y por tanto contemplan el llamado "error muestral".

Fuente: Instituto Nacional de Estadística y Censos (INDEC). Censo Nacional de Población, Hogares y Viviendas 2010.

2.2.8. Indicadores de fecundidad. Total provincia y departamentos. Año 2010.

Departamento	Indicadores de Fecundidad	
	Relación de Niños <5 años/ Mujeres en Edad Fértil	% Mujeres en Edad Fértil
Total Provincia	**32,48**	**48,72**
Colón	32,57	48,05
Concordia	36,59	49,12
Diamante	27,50	49,61
Federación	34,51	49,59
Federal	32,24	49,14
Feliciano	35,31	49,20
Gualeguay	33,35	47,83
Gualeguaychú	33,28	47,71
Islas del Ibicuy	37,91	50,61
La Paz	34,22	48,08
Nogoyá	33,37	46,02
Paraná	28,89	50,25
San Salvador	38,10	47,32
Tala	35,73	44,89
Uruguay	33,06	47,02
Victoria	31,42	47,89
Villaguay	34,78	47,31

Fuente: Instituto Nacional de Estadística y Censos - Censo Nacional de Población, Hogares y Viviendas 2010. Procesado con Redatam+SP, CEPAL/CELADE.

2.2.9. Indicadores de envejecimiento de la estructura de población. Total provincia y departamentos. Año 2010.

Departamento	Indicadores de Envejecimiento		
	Índice de Envejecimiento	% población de 65 y más años	% población de 80 y más años
Total provincia	**39,15**	**10,27**	**2,34**
Colón	45,62	11,46	2,66
Concordia	27,44	8,01	1,74
Diamante	55,34	12,47	2,89
Federación	30,42	8,50	1,80
Federal	30,10	8,87	1,98
Feliciano	22,42	7,34	1,55
Gualeguay	43,52	11,37	2,69
Gualeguaychú	43,60	11,02	2,49
Islas del Ibicuy	23,65	7,34	1,46
La Paz	29,50	8,97	1,93
Nogoyá	49,58	12,59	2,80
Paraná	42,77	10,30	2,39
San Salvador	36,95	10,57	2,29
Tala	50,31	13,12	3,07
Uruguay	46,79	11,76	2,75
Victoria	46,34	11,57	2,90
Villaguay	37,75	10,67	2,55

Fuente: Instituto Nacional de Estadística y Censos. Censo Nacional de Población, Hogares y Viviendas 2010. Procesado con Redatam+SP, CEPAL/CELADE.

2.2.10. Población afrodescendiente de la provincia de Entre Ríos en viviendas particulares por sexo, según grupo de edad. Año 2010.

Grupo de edad	Población afrodescendiente en viviendas particulares (1)	Sexo	
		Varones	Mujeres
Total	**12.665**	**6.499**	**6.166**
0-14	3.078	1.546	1.532
15-64	8.530	4.412	4.118
65 y más	1.057	541	516

Nota:
(1) Refiere a aquellas personas que declararon ser afrodescendientes o tener antepasados de origen afrodescendiente o africano (padre, madre, abuelos/as, bisabuelos/as).

Los datos que aquí se publican surgen del cuestionario ampliado, que se aplicó a una parte de la población. Los valores obtenidos son estimaciones de una muestra y por tanto contemplan el llamado "error muestral".

Fuente: Instituto Nacional de Estadística y Censos (INDEC). Censo Nacional de Población, Hogares y Viviendas 2010.

2.2.11. Población indígena o descendiente de pueblos indígenas u originarios de la provincia de Entre Ríos en viviendas particulares por sexo, según edad en años simples y grupos quinquenales de edad. Año 2010.

Edad	Población en viviendas particu-lares	Población indígena o descendiente de pueblos indígenas u originarios (1)	Sexo	
			Varones	Mujeres
Total	**1.235.994**	**13.153**	**6.482**	**6.671**
0-4	99.923	799	450	349
0	20.203	157	99	58
1	20.002	110	68	42
2	20.282	169	100	69
3	19.478	188	91	97
4	19.958	175	92	83
5-9	108.806	1.127	583	544
5	21.002	174	102	72
6	21.589	240	144	96
7	22.330	232	117	115
8	21.742	252	105	147
9	22.143	229	115	114
10-14	115.570	1.497	669	828
10	23.385	337	144	193
11	22.871	295	126	169
12	22.814	285	114	171
13	22.743	278	150	128
14	23.757	302	135	167
15-19	112.560	1.501	674	827
15	22.877	332	107	225
16	22.652	318	132	186
17	22.554	282	144	138
18	22.139	335	176	159
19	22.338	234	115	119
20-24	97.741	1.079	565	514
20	21.365	204	78	126
21	19.622	246	119	127
22	18.839	245	137	108
23	18.904	193	121	72
24	19.011	191	110	81
25-29	92.374	908	420	488
25	18.424	194	90	104
26	17.940	169	91	78
27	18.219	170	85	85
28	19.121	186	71	115
29	18.670	189	83	106
30-34	91.498	890	429	461
30	19.603	187	100	87
31	18.706	184	86	98
32	18.093	155	63	92
33	18.320	208	104	104
34	16.776	156	76	80

(continúa)

(continuación)

Edad	Población en viviendas particulares	Población indígena o descendiente de pueblos indígenas u originarios (1)	Sexo	
			Varones	Mujeres
35-39	80.342	781	349	432
35	17.040	149	92	57
36	15.991	124	55	69
37	16.035	147	62	85
38	16.040	189	82	107
39	15.236	172	58	114
40-44	69.890	954	499	455
40	14.993	191	121	70
41	13.908	213	81	132
42	13.728	173	83	90
43	13.543	149	69	80
44	13.718	228	145	83
45-49	68.709	915	524	391
45	14.228	194	101	93
46	14.059	181	104	77
47	13.946	188	111	77
48	13.457	188	103	85
49	13.019	164	105	59
50-54	62.988	636	303	333
50	13.210	166	76	90
51	12.636	133	69	64
52	12.180	117	49	68
53	12.591	80	33	47
54	12.371	140	76	64
55-59	58.309	643	351	292
55	12.324	148	85	63
56	11.839	106	64	42
57	11.770	111	59	52
58	11.215	114	61	53
59	11.161	164	82	82
60-64	50.331	461	237	224
60	11.279	106	55	51
61	10.280	84	39	45
62	10.054	140	74	66
63	9.705	50	26	24
64	9.013	81	43	38
65-69	41.133	363	192	171
65	9.349	130	78	52
66	8.400	72	22	50
67	8.135	48	23	25
68	7.829	56	36	20
69	7.420	57	33	24

(continúa)

(conclusión)

Edad	Población en viviendas particulares	Población indígena o descendiente de pueblos indígenas u originarios (1)	Sexo	
			Varones	Mujeres
70-74	32.202	226	92	134
70	7.677	45	12	33
71	6.730	69	34	35
72	6.238	37	13	24
73	5.857	54	21	33
74	5.700	21	12	9
75-79	24.651	199	88	111
75	5.618	46	13	33
76	4.992	38	16	22
77	4.834	34	10	24
78	4.677	37	23	14
79	4.530	44	26	18
80-84	16.532	73	21	52
80	4.191	12	4	8
81	3.518	9	4	5
82	3.259	24	6	18
83	2.990	18	3	15
84	2.574	10	4	6
85-89	8.454	79	23	56
85	2.302	23	1	22
86	1.900	6	1	5
87	1.623	2	-	2
88	1.392	19	9	10
89	1.237	29	12	17
90-94	3.191	22	13	9
90	1.027	14	13	1
91	799	3	-	3
92	627	3	-	3
93	433	2	-	2
94	305	-	-	-
95-99	692	-	-	-
95	241	-	-	-
96	186	-	-	-
97	117	-	-	-
98	84	-	-	-
99	64	-	-	-
100 y más	98	-	-	-

Notas:
(1) Se considera población indígena a las personas que se autoreconocen como descendientes (porque tienen algún antepasado), o pertenecientes a algún pueblo indígena u originario (porque se declaran como tales).
Los datos que aquí se publican surgen del cuestionario ampliado, que se aplicó a una parte de la población. Los valores obtenidos son estimaciones de una muestra y por tanto contemplan el llamado "error muestral".

Fuente: Instituto Nacional de Estadística y Censos (INDEC). Censo Nacional de Población, Hogares y Viviendas 2010.

2.3.1 Población estimada para el total país y provincia de Entre Ríos, por sexo. Años 2010-2020.

Año	Total país			Entre Ríos		
	Ambos sexos	Varones	Mujeres	Ambos sexos	Varones	Mujeres
2010	40.788.453	19.940.704	20.847.749	1.255.574	615.107	640.467
2011	41.261.490	20.180.791	21.080.699	1.268.744	621.717	647.027
2012	41.733.271	20.420.391	21.312.880	1.281.931	628.346	653.585
2013	42.202.935	20.659.037	21.543.898	1.295.121	634.985	660.136
2014	42.669.500	20.896.203	21.773.297	1.308.290	641.619	666.671
2015	43.131.966	21.131.346	22.000.620	1.321.415	648.236	673.179
2016	43.590.368	21.364.470	22.225.898	1.334.489	654.832	679.657
2017	44.044.811	21.595.623	22.449.188	1.347.508	661.403	686.105
2018	44.494.502	21.824.372	22.670.130	1.360.443	667.934	692.509
2019	44.938.712	22.050.332	22.888.380	1.373.270	674.412	698.858
2020	45.376.763	22.273.132	23.103.631	1.385.961	680.822	705.139

Fuente: Instituto Nacional de Estadística y Censos (INDEC) Proyecciones provinciales de población por sexo y grupos de edad 2010-2040. Serie Análisis Demográfico N° 36. Buenos Aires, diciembre de 2013.-

2.3.2. Población total estimada para la provincia de Entre Ríos, por sexo y grupos quinquenales de edad. Años 2010-2020.

Edad	2010			2011		
	Ambos sexos	Varones	Mujeres	Ambos sexos	Varones	Mujeres
Total	**1.255.574**	**615.107**	**640.467**	**1.268.744**	**621.717**	**647.027**
0-4	106.158	54.737	51.421	107.010	55.189	51.821
5-9	109.881	56.244	53.637	108.860	55.798	53.062
10-14	116.335	59.132	57.203	115.632	58.819	56.813
15-19	113.035	57.284	55.751	114.558	58.108	56.450
20-24	99.948	50.176	49.772	101.637	51.133	50.504
25-29	93.943	46.806	47.137	94.122	46.909	47.213
30-34	92.174	45.663	46.511	93.125	46.114	47.011
35-39	81.295	40.292	41.003	83.900	41.572	42.328
40-44	71.644	35.416	36.228	72.884	36.049	36.835
45-49	68.999	33.736	35.263	69.356	33.974	35.382
50-54	64.016	31.042	32.974	64.805	31.381	33.424
55-59	58.592	28.519	30.073	59.287	28.771	30.516
60-64	50.863	24.227	26.636	51.916	24.729	27.187
65-69	41.469	19.065	22.404	42.597	19.600	22.997
70-74	32.670	14.002	18.668	33.380	14.400	18.980
75-79	25.028	9.656	15.372	25.395	9.857	15.538
80-84	16.672	5.582	11.090	16.969	5.699	11.270
85-89	8.662	2.521	6.141	8.905	2.571	6.334
90-94	3.306	824	2.482	3.462	854	2.608
95-99	785	159	626	812	162	650
100 y más	99	24	75	132	28	104

(continúa)

(continuación)

Edad	2012			2013		
	Ambos sexos	Varones	Mujeres	Ambos sexos	Varones	Mujeres
Total	**1.281.931**	**628.346**	**653.585**	**1.295.121**	**634.985**	**660.136**
0-4	107.966	55.683	52.283	108.978	56.186	52.792
5-9	108.081	55.468	52.613	107.550	55.269	52.281
10-14	114.598	58.357	56.241	113.353	57.799	55.554
15-19	115.589	58.661	56.928	116.152	58.965	57.187
20-24	103.718	52.296	51.422	105.988	53.552	52.436
25-29	94.513	47.130	47.383	95.157	47.493	47.664
30-34	93.559	46.323	47.236	93.652	46.376	47.276
35-39	86.477	42.825	43.652	88.872	43.979	44.893
40-44	74.543	36.884	37.659	76.549	37.884	38.665
45-49	69.603	34.157	35.446	69.893	34.358	35.535
50-54	65.658	31.788	33.870	66.497	32.220	34.277
55-59	59.925	28.973	30.952	60.547	29.158	31.389
60-64	52.916	25.213	27.703	53.862	25.670	28.192
65-69	43.741	20.130	23.611	44.878	20.648	24.230
70-74	34.191	14.837	19.354	35.087	15.304	19.783
75-79	25.784	10.073	15.711	26.214	10.317	15.897
80-84	17.277	5.835	11.442	17.606	5.987	11.619
85-89	9.171	2.631	6.540	9.443	2.699	6.744
90-94	3.603	881	2.722	3.740	905	2.835
95-99	868	173	695	941	187	754
100 y más	150	28	122	162	29	133

Edad	2014			2015		
	Ambos sexos	Varones	Mujeres	Ambos sexos	Varones	Mujeres
Total	**1.308.290**	**641.619**	**666.671**	**1.321.415**	**648.236**	**673.179**
0-4	110.015	56.685	53.330	111.032	57.149	53.883
5-9	107.229	55.178	52.051	107.082	55.189	51.893
10-14	112.051	57.218	54.833	110.843	56.682	54.161
15-19	116.270	59.044	57.226	115.970	58.920	57.050
20-24	108.199	54.767	53.432	110.146	55.830	54.316
25-29	96.098	48.027	48.071	97.375	48.755	48.620
30-34	93.625	46.375	47.250	93.651	46.402	47.249
35-39	90.917	44.957	45.960	92.459	45.691	46.768
40-44	78.829	39.016	39.813	81.318	40.245	41.073
45-49	70.383	34.647	35.736	71.214	35.090	36.124
50-54	67.235	32.624	34.611	67.796	32.961	34.835
55-59	61.197	29.371	31.826	61.927	29.651	32.276
60-64	54.735	26.077	28.658	55.531	26.417	29.114
65-69	46.004	21.161	24.843	47.089	21.666	25.423
70-74	36.050	15.790	20.260	37.081	16.286	20.795
75-79	26.710	10.591	16.119	27.282	10.905	16.377
80-84	17.949	6.153	11.796	18.307	6.329	11.978
85-89	9.714	2.775	6.939	9.979	2.857	7.122
90-94	3.889	933	2.956	4.047	964	3.083
95-99	1.019	202	817	1.098	217	881
100 y más	172	28	144	188	30	158

(continúa)

(continuación)

Edad	2016			2017		
	Ambos sexos	Varones	Mujeres	Ambos sexos	Varones	Mujeres
Total	**1.334.489**	**654.832**	**679.657**	**1.347.508**	**661.403**	**686.105**
0-4	111.153	57.213	53.940	111.231	57.253	53.978
5-9	107.938	55.644	52.294	108.899	56.142	52.757
10-14	109.822	56.236	53.586	109.051	55.909	53.142
15-19	115.281	58.615	56.666	114.253	58.156	56.097
20-24	111.666	56.652	55.014	112.706	57.215	55.491
25-29	99.073	49.717	49.356	101.151	50.875	50.276
30-34	93.844	46.515	47.329	94.249	46.745	47.504
35-39	93.420	46.148	47.272	93.865	46.364	47.501
40-44	83.913	41.517	42.396	86.485	42.769	43.716
45-49	72.459	35.728	36.731	74.119	36.562	37.557
50-54	68.178	33.213	34.965	68.450	33.412	35.038
55-59	62.737	30.007	32.730	63.608	30.430	33.178
60-64	56.256	26.695	29.561	56.928	26.926	30.002
65-69	48.136	22.166	25.970	49.129	22.645	26.484
70-74	38.152	16.783	21.369	39.243	17.282	21.961
75-79	27.944	11.261	16.683	28.691	11.645	17.046
80-84	18.663	6.504	12.159	19.039	6.692	12.347
85-89	10.252	2.955	7.297	10.529	3.062	7.467
90-94	4.227	1.003	3.224	4.414	1.042	3.372
95-99	1.169	227	942	1.240	241	999
100 y más	206	33	173	228	36	192

Edad	2018			2019		
	Ambos sexos	Varones	Mujeres	Ambos sexos	Varones	Mujeres
Total	**1.360.443**	**667.934**	**692.509**	**1.373.270**	**674.412**	**698.858**
0-4	111.263	57.273	53.990	111.238	57.261	53.977
5-9	109.915	56.646	53.269	110.957	57.146	53.811
10-14	108.523	55.711	52.812	108.202	55.622	52.580
15-19	113.014	57.602	55.412	111.722	57.030	54.692
20-24	113.281	57.526	55.755	113.406	57.610	55.796
25-29	103.422	52.131	51.291	105.629	53.343	52.286
30-34	94.904	47.115	47.789	95.855	47.655	48.200
35-39	93.963	46.422	47.541	93.949	46.428	47.521
40-44	88.879	43.921	44.958	90.921	44.899	46.022
45-49	76.117	37.557	38.560	78.393	38.683	39.710
50-54	68.767	33.631	35.136	69.277	33.934	35.343
55-59	64.462	30.873	33.589	65.222	31.294	33.928
60-64	57.592	27.145	30.447	58.268	27.381	30.887
65-69	50.067	23.101	26.966	50.951	23.517	27.434
70-74	40.326	17.767	22.559	41.402	18.252	23.150
75-79	29.513	12.055	17.458	30.388	12.477	17.911
80-84	19.442	6.901	12.541	19.900	7.133	12.767
85-89	10.822	3.178	7.644	11.123	3.302	7.821
90-94	4.608	1.089	3.519	4.795	1.135	3.660
95-99	1.311	251	1.060	1.393	267	1.126
100 y más	252	39	213	279	43	236

(continúa)

(conclusión)

Edad	2020		
	Ambos sexos	Varones	Mujeres
Total	**1.385.961**	**680.822**	**705.139**
0-4	111.159	57.224	53.935
5-9	111.973	57.609	54.364
10-14	108.059	55.635	52.424
15-19	110.525	56.499	54.026
20-24	113.112	57.490	55.622
25-29	107.578	54.409	53.169
30-34	97.137	48.387	48.750
35-39	93.992	46.465	47.527
40-44	92.463	45.633	46.830
45-49	80.871	39.906	40.965
50-54	70.118	34.384	35.734
55-59	65.809	31.646	34.163
60-64	59.024	27.685	31.339
65-69	51.757	23.868	27.889
70-74	42.444	18.731	23.713
75-79	31.327	12.911	18.416
80-84	20.416	7.392	13.024
85-89	11.426	3.432	7.994
90-94	4.988	1.187	3.801
95-99	1.476	282	1.194
100 y más	307	47	260

Fuente: Instituto Nacional de Estadística y Censos (INDEC). Proyecciones provinciales de población por sexo y grupos de edad 2010-2040. Serie Análisis Demográfico N° 36. Buenos Aires, diciembre de 2013.-

2.3.3. Esperanza de vida al nacer en la provincia de Entre Ríos por sexo y tasa global de fecundidad por mujer. Años 2009, 2015 y 2020.

Año	Esperanza de vida al nacer		T. G. F.
	Varones	Mujeres	
2009 (1)	71,22 años	78,98 años	2,3276 hijos por mujer
2015	72,97 años	80,46 años	2,2197 hijos por mujer
2020	74,25 años	81,54 años	2,1397 hijos por mujer

Notas:
(1): Los resultados de la esperanza de vida al nacer corresponden al período 2008-2010. La Tasa Global de Fecundidad (T.G.F.) al año 2010.

Fuente:
- Tablas abreviadas de mortalidad por sexo y edad 2008-2010. Total del país y provincias. Serie Análisis Demográfico N° 37. Buenos Aires, noviembre de 2013.-
- Pantelides, E. A. (1989) La fecundidad argentina desde mediados del siglo XX. Cuadernos del CENEP N° 41, CENEP, Buenos Aires.
-Instituto Nacional de Estadística y Censos (INDEC) (1994) Tasas globales de fecundidad (1991). Bankirer, M., Documento de Trabajo N° 32, Serie Análisis Demográfico, Buenos Aires.
- Instituto Nacional de Estadística y Censos (INDEC). Censos Nacionales de Población, Hogares y Vivienda 2001 y 2010.
- Ministerio de Salud de la Nación. Dirección de Estadísticas e Información de Salud (DEIS).

2.3.4. Población estimada al 1° de julio de cada año calendario por sexo, en la provincia de Entre Ríos según departamento. Años 2010-2020.

Departamento	Ambos sexos					
	2010	2011	2012	2013	2014	2015
Total Provincia	**1.255.574**	**1.268.744**	**1.281.931**	**1.295.121**	**1.308.290**	**1.321.415**
Colón	62.929	64.262	65.610	66.978	68.364	69.769
Concordia	172.660	174.685	176.214	178.095	179.976	181.853
Diamante	47.112	47.551	47.990	48.428	48.863	49.294
Federación	69.640	70.953	72.276	73.615	74.969	76.335
Federal	26.298	26.497	26.695	26.892	27.087	27.279
Feliciano	15.332	15.451	15.570	15.688	15.804	15.919
Gualeguay	52.692	53.285	53.879	54.472	55.065	55.656
Gualeguaychú	111.146	112.462	113.779	115.098	116.416	117.732
Islas del Ibicuy	12.273	12.391	12.508	12.625	12.742	12.857
La Paz	68.082	68.427	69.021	69.432	69.835	70.230
Nogoyá	39.721	39.900	40.077	40.251	40.419	40.582
Paraná	345.428	348.672	351.907	355.130	358.337	361.515
San Salvador	17.622	17.840	18.059	18.278	18.497	18.717
Tala	26.139	26.205	26.271	26.334	26.392	26.447
Uruguay	102.315	103.416	104.516	105.617	106.714	107.807
Victoria	36.347	36.688	37.029	37.369	37.707	38.042
Villaguay	49.838	50.059	50.530	50.819	51.103	51.381

(continúa)

(continuación)

Departamento	Ambos sexos				
	2016	2017	2018	2019	2020
Total Provincia	**1.334.489**	**1.347.508**	**1.360.443**	**1.373.270**	**1.385.961**
Colón	71.191	72.630	74.086	75.555	77.039
Concordia	183.725	185.592	187.448	189.291	191.117
Diamante	49.721	50.145	50.565	50.978	51.384
Federación	77.715	79.106	80.510	81.921	83.341
Federal	27.468	27.654	27.836	28.014	28.189
Feliciano	16.033	16.145	16.255	16.363	16.468
Gualeguay	56.245	56.832	57.414	57.993	58.565
Gualeguaychú	119.044	120.352	121.655	122.948	124.231
Islas del Ibicuy	12.972	13.086	13.199	13.310	13.420
La Paz	70.615	70.991	71.356	71.710	72.051
Nogoyá	40.739	40.891	41.036	41.174	41.304
Paraná	364.668	367.792	370.876	373.924	376.912
San Salvador	18.936	19.155	19.373	19.589	19.804
Tala	26.499	26.546	26.589	26.626	26.659
Uruguay	108.894	109.975	111.048	112.111	113.161
Victoria	38.373	38.702	39.028	39.349	39.665
Villaguay	51.651	51.914	52.169	52.414	52.651

(continúa)

(continuación)

Departamento	Varones					
	2010	2011	2012	2013	2014	2015
Total Provincia	**615.107**	**621.717**	**628.346**	**634.985**	**641.619**	**648.236**
Colón	31.287	31.968	32.658	33.359	34.069	34.790
Concordia	85.217	86.361	87.010	88.014	89.021	90.029
Diamante	22.880	23.062	23.244	23.425	23.604	23.780
Federación	34.997	35.678	36.365	37.061	37.765	38.476
Federal	13.104	13.198	13.292	13.385	13.477	13.567
Feliciano	7.668	7.717	7.766	7.815	7.862	7.909
Gualeguay	25.741	26.047	26.354	26.661	26.968	27.275
Gualeguaychú	54.368	55.026	55.686	56.347	57.008	57.668
Islas del Ibicuy	6.358	6.410	6.462	6.513	6.564	6.614
La Paz	33.408	33.532	33.905	34.099	34.289	34.474
Nogoyá	19.562	19.646	19.728	19.809	19.887	19.963
Paraná	166.357	167.968	169.575	171.179	172.777	174.362
San Salvador	8.800	8.909	9.019	9.128	9.238	9.348
Tala	12.839	12.873	12.908	12.941	12.972	13.001
Uruguay	50.178	50.727	51.277	51.828	52.377	52.924
Victoria	17.879	18.044	18.209	18.374	18.538	18.700
Villaguay	24.464	24.551	24.888	25.047	25.203	25.356

(continúa)

(continuación)

Departamento	Varones				
	2016	2017	2018	2019	2020
Total Provincia	**654.832**	**661.403**	**667.934**	**674.412**	**680.822**
Colón	35.520	36.259	37.007	37.762	38.525
Concordia	91.038	92.047	93.053	94.055	95.051
Diamante	23.954	24.126	24.295	24.460	24.621
Federación	39.195	39.920	40.652	41.388	42.129
Federal	13.656	13.743	13.828	13.911	13.992
Feliciano	7.955	8.000	8.043	8.086	8.126
Gualeguay	27.581	27.886	28.189	28.491	28.789
Gualeguaychú	58.327	58.983	59.637	60.286	60.930
Islas del Ibicuy	6.664	6.713	6.761	6.808	6.855
La Paz	34.654	34.829	34.998	35.161	35.317
Nogoyá	20.035	20.105	20.171	20.234	20.292
Paraná	175.933	177.493	179.034	180.553	182.044
San Salvador	9.458	9.567	9.676	9.784	9.891
Tala	13.029	13.054	13.077	13.097	13.115
Uruguay	53.468	54.009	54.546	55.078	55.604
Victoria	18.860	19.019	19.176	19.331	19.483
Villaguay	25.505	25.650	25.791	25.927	26.058

(continúa)

(continuación)

Departamento	Mujeres					
	2010	2011	2012	2013	2014	2015
Total Provincia	**640.467**	**647.027**	**653.585**	**660.136**	**666.671**	**673.179**
Colón	31.642	32.294	32.952	33.619	34.295	34.979
Concordia	87.443	88.324	89.204	90.081	90.955	91.824
Diamante	24.232	24.489	24.746	25.003	25.259	25.514
Federación	34.643	35.275	35.911	36.554	37.204	37.859
Federal	13.194	13.299	13.403	13.507	13.610	13.712
Feliciano	7.664	7.734	7.804	7.873	7.942	8.010
Gualeguay	26.951	27.238	27.525	27.811	28.097	28.381
Gualeguaychú	56.778	57.436	58.093	58.751	59.408	60.064
Islas del Ibicuy	5.915	5.981	6.046	6.112	6.178	6.243
La Paz	34.674	34.895	35.116	35.333	35.546	35.756
Nogoyá	20.159	20.254	20.349	20.442	20.532	20.619
Paraná	179.071	180.704	182.332	183.951	185.560	187.153
San Salvador	8.822	8.931	9.040	9.150	9.259	9.369
Tala	13.300	13.332	13.363	13.393	13.420	13.446
Uruguay	52.137	52.689	53.239	53.789	54.337	54.883
Victoria	18.468	18.644	18.820	18.995	19.169	19.342
Villaguay	25.374	25.508	25.642	25.772	25.900	26.025

(continúa)

(conclusión)

Departamento	Mujeres				
	2016	2017	2018	2019	2020
Total Provincia	**679.657**	**686.105**	**692.509**	**698.858**	**705.139**
Colón	35.671	36.371	37.079	37.793	38.514
Concordia	92.687	93.545	94.395	95.236	96.066
Diamante	25.767	26.019	26.270	26.518	26.763
Federación	38.520	39.186	39.858	40.533	41.212
Federal	13.812	13.911	14.008	14.103	14.197
Feliciano	8.078	8.145	8.212	8.277	8.342
Gualeguay	28.664	28.946	29.225	29.502	29.776
Gualeguaychú	60.717	61.369	62.018	62.662	63.301
Islas del Ibicuy	6.308	6.373	6.438	6.502	6.565
La Paz	35.961	36.162	36.358	36.549	36.734
Nogoyá	20.704	20.786	20.865	20.940	21.012
Paraná	188.735	190.299	191.842	193.371	194.868
San Salvador	9.478	9.588	9.697	9.805	9.913
Tala	13.470	13.492	13.512	13.529	13.544
Uruguay	55.426	55.966	56.502	57.033	57.557
Victoria	19.513	19.683	19.852	20.018	20.182
Villaguay	26.146	26.264	26.378	26.487	26.593

Fuente: Instituto Nacional de Estadística y Censos. (INDEC). "Estimaciones de población por sexo, departamento y año calendario 2010-2025". Serie Análisis Demográfico Nº 38.

3

CAPITULO

Aspectos Sociales

Este capítulo hace referencia a los aspectos sociales más relevantes de la provincia, conteniendo cuadros con información sobre educación, salud, trabajo, seguridad y asistencia social, condiciones de vida, seguridad pública, tiempo libre y participación electoral, con datos y series de los últimos cinco años disponibles.

3.1.1. Población de 10 años y más en la provincia de Entre Ríos por condición de alfabetismo y sexo, según departamento. Año 2010.

Departamento	Población de 10 años o más	Condición de alfabetismo					
		Alfabetos			Analfabetos		
		Total	Varones	Mujeres	Total	Varones	Mujeres
Total provincia	**1.027.265**	**1.005.361**	**486.281**	**519.080**	**21.904**	**12.294**	**9.610**
%		**97,87**			**2,13**		
Colón	52.022	51.367	25.334	26.033	655	347	308
%		98,74			1,26		
Concordia	138.161	134.938	65.637	69.301	3.223	1.878	1.345
%		97,67			2,33		
Diamante	39.570	38.768	18.603	20.165	802	466	336
%		97,97			2,03		
Federación	56.391	54.935	27.328	27.607	1.456	851	605
%		97,42			2,58		
Federal	21.217	20.191	9.887	10.304	1.026	564	462
%		95,16			4,84		
Feliciano	12.017	11.509	5.661	5.848	508	303	205
%		95,77			4,23		
Gualeguay	43.025	41.883	20.124	21.759	1.142	628	514
%		97,35			2,65		
Gualeguaychú	91.381	89.853	43.459	46.394	1.528	878	650
%		98,33			1,67		
Islas del Ibicuy	9.676	9.243	4.767	4.476	433	247	186
%		95,53			4,47		
La Paz	54.392	52.185	25.250	26.935	2.207	1.169	1.038
%		95,94			4,06		
Nogoyá	32.654	31.999	15.603	16.396	655	376	279
%		97,99			2,01		
Paraná	286.898	282.959	134.466	148.493	3.939	2.113	1.826
%		98,63			1,37		
San Salvador	14.136	13.757	6.841	6.916	379	208	171
%		97,32			2,68		
Tala	21.347	20.739	10.087	10.652	608	349	259
%		97,15			2,85		

(continúa)

(conclusión)

Departamento	Población de 10 años o más	Condición de alfabetismo					
		Alfabetos			Analfabetos		
		Total	Varones	Mujeres	Total	Varones	Mujeres
Uruguay	84.095	82.869	40.192	42.677	1.226	723	503
%		98,54			1,46		
Victoria	29.983	29.110	14.146	14.964	873	510	363
%		97,09			2,91		
Villaguay	40.300	39.056	18.896	20.160	1.244	684	560
%		96,91			3,09		

Fuente: Instituto Nacional de Estadística y Censos (INDEC) - Dirección General de Estadística y Censos de Entre Ríos (DGEyC), Censo Nacional de Población, Hogares y Viviendas 2010.

Entre Ríos. Tasa de analfabetismo en población de 10 años y más, según departamento. Año 2010

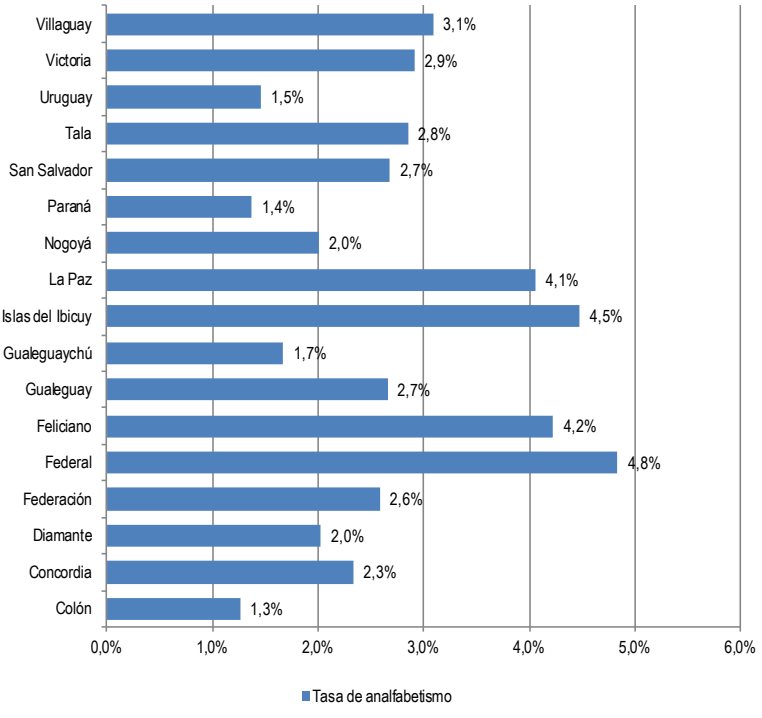

3.1.2. Población de 3 años y más en la provincia de Entre Ríos por condición de asistencia escolar, según sexo y grupos de edad. Año 2010.

Sexo y grupo de edad	Población de 3 años y más	Condición de asistencia escolar		
		Asiste	Asistió	Nunca asistió
Total	**1.175.507**	**373.397**	**764.082**	**38.028**
3-4	39.436	18.977	727	19.732
5	21.002	19.204	274	1.524
6-11	134.060	133.073	497	490
12-14	69.314	66.214	2.931	169
15-17	68.083	52.982	14.890	211
18-24	142.218	50.165	91.366	687
25-29	92.374	12.037	79.728	609
30 y más	609.020	20.745	573.669	14.606
Varones	**573.715**	**180.212**	**374.063**	**19.440**
3-4	20.050	9.541	380	10.129
5	10.606	9.698	135	773
6-11	67.852	67.270	304	278
12-14	35.450	33.578	1.773	99
15-17	34.649	25.492	9.027	130
18-24	71.697	21.366	49.903	428
25-29	46.015	4.961	40.677	377
30 y más	287.396	8.306	271.864	7.226
Mujeres	**601.792**	**193.185**	**390.019**	**18.588**
3-4	19.386	9.436	347	9.603
5	10.396	9.506	139	751
6-11	66.208	65.803	193	212
12-14	33.864	32.636	1.158	70
15-17	33.434	27.490	5.863	81
18-24	70.521	28.799	41.463	259
25-29	46.359	7.076	39.051	232
30 y más	321.624	12.439	301.805	7.380

Nota: se incluye a las personas viviendo en situación de calle.

Fuente: Instituto Nacional de Estadística y Censos (INDEC). Censo Nacional de Población, Hogares y Viviendas 2010.

3.1.3. Población de 3 años y más que asiste a un establecimiento educativo en la provincia de Entre Ríos por nivel de enseñanza, según sexo y grupo de edad. Año 2010.

Sexo y grupo de edad	Población de 3 años y más	Población de 3 años y más que asiste a un establecimiento educativo	Nivel de enseñanza				
			Inicial	Primario	Educación General Básica (EGB)	Secundario	Polimodal
Total	**1.175.507**	**373.397**	**45.155**	**147.959**	**27.736**	**87.185**	**16.487**
3-4	39.436	18.977	18.872	-	-	-	-
5	21.002	19.204	19.133	-	-	-	-
6-11	134.060	133.073	7.150	116.753	8.050	-	-
12-14	69.314	66.214	-	19.593	13.174	30.854	1.877
15-17	68.083	52.982	-	2.718	5.393	33.682	10.537
18-24	142.218	50.165	-	1.704	1.056	15.726	4.073
25-29	92.374	12.037	-	845	63	2.038	-
30 y más	609.020	20.745	-	6.346	-	4.885	-
Varones	**573.715**	**180.212**	**22.801**	**75.382**	**13.999**	**41.463**	**7.564**
3-4	20.050	9.541	9.486	-	-	-	-
5	10.606	9.698	9.651	-	-	-	-
6-11	67.852	67.270	3.664	58.840	4.068	-	-
12-14	35.450	33.578	-	10.873	6.464	14.870	911
15-17	34.649	25.492	-	1.608	2.873	15.941	4.703
18-24	71.697	21.366	-	932	567	7.793	1.950
25-29	46.015	4.961	-	399	27	881	-
30 y más	287.396	8.306	-	2.730	-	1.978	-
Mujeres	**601.792**	**193.185**	**22.354**	**72.577**	**13.737**	**45.722**	**8.923**
3-4	19.386	9.436	9.386	-	-	-	-
5	10.396	9.506	9.482	-	-	-	-
6-11	66.208	65.803	3.486	57.913	3.982	-	-
12-14	33.864	32.636	-	8.720	6.710	15.984	966
15-17	33.434	27.490	-	1.110	2.520	17.741	5.834
18-24	70.521	28.799	-	772	489	7.933	2.123
25-29	46.359	7.076	-	446	36	1.157	-
30 y más	321.624	12.439	-	3.616	-	2.907	-

(continúa)

(conclusión)

Sexo y grupo de edad	Población de 3 años y más	Población de 3 años y más que asiste a un establecimiento educativo	Nivel de enseñanza			
			Superior no universitario	Universitario	Post universitario	Educación especial
Total	**1.175.507**	**373.397**	**14.135**	**29.934**	**1.211**	**3.595**
3-4	39.436	18.977	-	-	-	105
5	21.002	19.204	-	-	-	71
6-11	134.060	133.073	-	-	-	1.120
12-14	69.314	66.214	-	-	-	716
15-17	68.083	52.982	97	63	-	492
18-24	142.218	50.165	8.210	18.784	53	559
25-29	92.374	12.037	2.464	6.165	266	196
30 y más	609.020	20.745	3.364	4.922	892	336
Varones	**573.715**	**180.212**	**4.118**	**12.236**	**490**	**2.159**
3-4	20.050	9.541	-	-	-	55
5	10.606	9.698	-	-	-	47
6-11	67.852	67.270	-	-	-	698
12-14	35.450	33.578	-	-	-	460
15-17	34.649	25.492	53	24	-	290
18-24	71.697	21.366	2.377	7.414	18	315
25-29	46.015	4.961	718	2.736	90	110
30 y más	287.396	8.306	970	2.062	382	184
Mujeres	**601.792**	**193.185**	**10.017**	**17.698**	**721**	**1.436**
3-4	19.386	9.436	-	-	-	50
5	10.396	9.506	-	-	-	24
6-11	66.208	65.803	-	-	-	422
12-14	33.864	32.636	-	-	-	256
15-17	33.434	27.490	44	39	-	202
18-24	70.521	28.799	5.833	11.370	35	244
25-29	46.359	7.076	1.746	3.429	176	86
30 y más	321.624	12.439	2.394	2.860	510	152

Nota: se incluye a las personas viviendo en situación de calle.

Fuente: Instituto Nacional de Estadística y Censos (INDEC). Censo Nacional de Población, Hogares y Viviendas 2010.

3.1.4. Población de 20 años y más en la provincia de Entre Ríos que completó el nivel universitario, por sexo según grupo de edad. Año 2010.

Grupo de edad	Población de 20 años y más	Completó el nivel universitario		
		Total	Varones	Mujeres
Total	**799.135**	**39.172**	**17.621**	**21.551**
20-24	97.741	1.334	424	910
25-29	92.374	5.212	1.853	3.359
30-34	91.498	6.740	2.777	3.963
35-39	80.342	5.812	2.559	3.253
40-49	138.599	8.643	4.010	4.633
50-59	121.297	6.192	3.066	3.126
60-69	91.464	3.407	1.860	1.547
70-79	56.853	1.306	788	518
80 y más	28.967	526	284	242

Nota: se incluye a las personas viviendo en situación de calle.

Fuente: Instituto Nacional de Estadística y Censos (INDEC). Censo Nacional de Población, Hogares y Viviendas 2010.

3.1.5. Alumnos y repitentes en la provincia de Entre Ríos de educación común de Nivel EGB 1 y 2 y primario según departamento. Período 2010-2014.

Departamento	Alumnos y Repitentes	Año				
		2010	2011	2012	2013	2014
Total provincia	**Alumnos**	**155.439**	**152.764**	**150.139**	**147.063**	**144.671**
	Repitentes	**8.837**	**7.176**	**6.881**	**5.979**	**4.461**
	Tasa de repitencia	**5,69**	**4,70**	**4,58**	**4,07**	**3,08**
Colón	Alumnos	6.871	6.914	6.883	6.758	6.739
	Repitentes	278	242	221	254	152
	Tasa de repitencia	4,05	3,50	3,21	3,76	2,26
Concordia	Alumnos	24.776	24.100	23.581	22.805	22.436
	Repitentes	1.636	1.477	1.416	1.428	1.350
	Tasa de repitencia	6,60	6,13	6,00	6,26	6,02
Diamante	Alumnos	4.726	4.781	4.699	4.718	4.662
	Repitentes	237	162	183	167	56
	Tasa de repitencia	5,01	3,39	3,89	3,54	1,20
Federación	Alumnos	9.068	8.990	8.780	8.451	8.282
	Repitentes	476	346	250	139	103
	Tasa de repitencia	5,25	3,85	2,85	1,64	1,24
Federal	Alumnos	3.977	3.816	3.693	3.471	3.261
	Repitentes	264	232	255	299	221
	Tasa de repitencia	6,64	6,08	6,90	8,61	6,78
Feliciano	Alumnos	2.647	2.513	2.402	2.280	2.148
	Repitentes	226	84	106	92	120
	Tasa de repitencia	8,54	3,34	4,41	4,04	5,59
Gualeguay	Alumnos	6.501	6.356	6.319	6.218	6.157
	Repitentes	270	264	191	215	160
	Tasa de repitencia	4,15	4,15	3,02	3,46	2,60
Gualeguaychú	Alumnos	12.439	12.403	12.395	12.408	12.427
	Repitentes	515	384	364	234	115
	Tasa de repitencia	4,14	3,10	2,94	1,89	0,93
Islas del Ibicuy	Alumnos	1.804	1.815	1.744	1.686	1.692
	Repitentes	185	129	127	95	57
	Tasa de repitencia	10,25	7,11	7,28	5,63	3,37

(continúa)

(conclusión)

Departamento	Alumnos y Repitentes	Año				
		2010	2011	2012	2013	2014
La Paz	Alumnos	10.505	10.253	9.898	9.421	8.838
	Repitentes	1.221	917	786	515	337
	Tasa de repitencia	0,12	8,94	7,94	5,47	3,81
Nogoyá	Alumnos	4.731	4.580	4.541	4.421	4.376
	Repitentes	203	186	155	146	82
	Tasa de repitencia	4,29	4,06	3,41	3,30	1,87
Paraná	Alumnos	39.286	38.670	37.994	37.655	37.164
	Repitentes	1.952	1.468	1.478	1.287	1.016
	Tasa de repitencia	5,00	3,80	3,90	3,40	2,70
San Salvador	Alumnos	2.221	2.180	2.146	2.140	2.140
	Repitentes	61	66	75	75	69
	Tasa de repitencia	2,75	3,03	3,49	3,50	3,22
Tala	Alumnos	3.097	3.035	2.973	2.928	2.993
	Repitentes	36	89	118	99	56
	Tasa de repitencia	1,16	2,93	3,97	3,38	1,87
Uruguay	Alumnos	11.610	11.561	11.410	11.370	11.266
	Repitentes	465	465	537	398	264
	Tasa de repitencia	4,01	4,02	4,71	3,50	2,34
Victoria	Alumnos	4.340	4.258	4.228	4.073	3.987
	Repitentes	283	232	247	224	91
	Tasa de repitencia	6,52	5,45	5,84	5,50	2,28
Villaguay	Alumnos	6.840	6.539	6.453	6.260	6.103
	Repitentes	529	433	372	312	212
	Tasa de repitencia	7,73	6,62	5,76	4,98	3,47

Fuente: Consejo General de Educación, Dirección General de Planeamiento Educativo, Departamento Estadísticas y Censos.

3.1.6. Alumnos y repitentes en la provincia de Entre Ríos de educación común de Nivel EGB 3, medio/polimodal, según departamento. Período 2010-2014.

Departamento	Alumnos y Repitentes	Año				
		2010	2011	2012	2013	2014
Total Provincia	**Alumnos**	**114.175**	**115.596**	**116.875**	**119.798**	**123.012**
	Repitentes	**13.658**	**13.344**	**14.545**	**14.978**	**14.101**
	Tasa de repitencia	**11,96**	**11,54**	**12,44**	**12,50**	**11,46**
Colón	Alumnos	5.029	5.155	5.330	5.567	5.856
	Repitentes	470	534	408	509	360
	Tasa de repitencia	9,35	10,36	7,65	9,14	6,15
Concordia	Alumnos	16.923	17.181	16.924	18.001	18.322
	Repitentes	2.060	2.145	2.356	2.480	2.455
	Tasa de repitencia	12,17	12,48	13,92	13,78	13,40
Diamante	Alumnos	4.172	4.106	4.126	4.171	4.197
	Repitentes	458	482	511	522	415
	Tasa de repitencia	10,98	11,74	12,38	12,51	9,89
Federación	Alumnos	6.028	6.272	6.369	6.639	6.833
	Repitentes	952	872	746	1.019	910
	Tasa de repitencia	15,79	13,90	11,71	15,35	13,32
Federal	Alumnos	2.602	2.633	2.633	2.724	2.733
	Repitentes	269	301	333	309	258
	Tasa de repitencia	10,34	11,43	12,65	11,34	9,44
Feliciano	Alumnos	1.874	1.897	1.890	2.064	2.080
	Repitentes	108	132	129	226	211
	Tasa de repitencia	5,76	6,96	6,83	10,95	10,14
Gualeguay	Alumnos	4.386	4.653	4.758	4.848	4.883
	Repitentes	581	1.002	927	860	694
	Tasa de repitencia	13,25	21,53	19,48	17,74	14,21
Gualeguaychú	Alumnos	10.268	10.456	10.525	10.901	11.041
	Repitentes	933	763	855	907	794
	Tasa de repitencia	9,09	7,30	8,12	8,32	7,19
Islas del Ibicuy	Alumnos	1.134	1.180	1.182	1.236	1.287
	Repitentes	107	135	112	157	137
	Tasa de repitencia	9,44	11,44	9,48	12,70	10,64

(continúa)

(conclusión)

Departamento	Alumnos y Repitentes	Año				
		2010	2011	2012	2013	2014
La Paz	Alumnos	6.771	6.839	6.827	6.604	7.354
	Repitentes	934	1.024	1.074	822	959
	Tasa de repitencia	13,79	14,97	15,73	12,45	13,04
Nogoyá	Alumnos	3.456	3.499	3.524	3.564	3.744
	Repitentes	658	430	610	512	313
	Tasa de repitencia	19,04	12,29	17,31	14,37	8,36
Paraná	Alumnos	31.577	31.641	32.146	32.397	33.055
	Repitentes	3.718	3.267	3.844	4.059	4.034
	Tasa de repitencia	11,77	10,33	11,96	12,53	12,20
San Salvador	Alumnos	1.494	1.584	1.695	1.745	1.811
	Repitentes	157	133	150	197	85
	Tasa de repitencia	10,51	8,40	8,85	11,29	4,69
Tala	Alumnos	2.334	2.420	2.403	2.469	2.484
	Repitentes	367	382	400	402	343
	Tasa de repitencia	15,72	15,79	16,65	16,28	13,81
Uruguay	Alumnos	8.654	8.627	8.868	8.917	9.357
	Repitentes	991	926	1.038	1.103	1.182
	Tasa de repitencia	11,45	10,73	11,71	12,37	12,63
Victoria	Alumnos	2.950	2.904	3.019	3.197	3.266
	Repitentes	416	364	457	453	457
	Tasa de repitencia	14,10	12,53	15,14	14,17	13,99
Villaguay	Alumnos	4.523	4.549	4.656	4.754	4.709
	Repitentes	479	452	595	441	494
	Tasa de repitencia	10,59	9,94	12,78	9,28	10,49

Fuente: Consejo General de Educación, Dirección General de Planeamiento Educativo, Departamento Estadísticas y Censos.

3.1.7. Unidades educativas y alumnos en la provincia de Entre Ríos de educación común del nivel inicial, por departamento. Período 2010-2014.

Departamento		Año 2010	2011	2012	2013	2014
Total Provincia						
	Unidades educativas	**1.172**	**1.179**	**1.170**	**1.158**	**1.218**
	Alumnos	**41.899**	**41.558**	**42.087**	**43.408**	**45.084**
Colón						
	Unidades educativas	53	53	50	48	54
	Alumnos	2.078	2.086	2.124	2.139	2.187
Concordia						
	Unidades educativas	98	101	102	101	106
	Alumnos	5.795	5.908	5.879	6.160	6.431
Diamante						
	Unidades educativas	55	56	54	52	56
	Alumnos	1.302	1.334	1.359	1.359	1.522
Federación						
	Unidades educativas	73	68	64	70	74
	Alumnos	2.173	2.197	1.957	2.241	2.451
Federal						
	Unidades educativas	47	50	50	41	45
	Alumnos	778	748	840	882	948
Feliciano						
	Unidades educativas	32	28	29	29	32
	Alumnos	579	519	536	605	619
Gualeguay						
	Unidades educativas	46	45	47	49	53
	Alumnos	1.521	1.463	1.514	1.565	1.561
Gualeguaychú						
	Unidades educativas	88	90	101	101	106
	Alumnos	3.470	3.523	3.621	3.658	3.742
Islas del Ibicuy						
	Unidades educativas	29	31	29	24	29
	Alumnos	671	618	601	544	580

(continúa)

(conclusión)

Departamento		Año 2010	2011	2012	2013	2014
La Paz						
	Unidades educativas	93	91	96	90	85
	Alumnos	2.543	2.376	2.339	2.400	2.383
Nogoyá						
	Unidades educativas	77	80	66	68	68
	Alumnos	1.678	1.761	1.734	1.737	1.732
Paraná						
	Unidades educativas	207	211	215	218	237
	Alumnos	11.669	11.487	11.764	12.049	12.483
San Salvador						
	Unidades educativas	17	15	17	14	16
	Alumnos	629	629	653	673	732
Tala						
	Unidades educativas	42	42	39	41	38
	Alumnos	986	1.017	1.083	1.086	1.072
Uruguay						
	Unidades educativas	90	91	87	87	93
	Alumnos	3.253	3.146	3.206	3.293	3.444
Victoria						
	Unidades educativas	51	51	47	47	50
	Alumnos	1.316	1.244	1.327	1.443	1.549
Villaguay						
	Unidades educativas	74	76	77	78	76
	Alumnos	1.458	1.502	1.550	1.574	1.648

Fuente: Consejo General de Educación, Dirección General de Planeamiento Educativo, Departamento Estadísticas y Censos.

3.1.8. Unidades educativas y alumnos en la provincia de Entre Ríos de educación común del nivel EGB 1 y 2 y primario por departamento. Período 2010-2014.

Departamento		Año				
		2010	2011	2012	2013	2014
Total Provincia						
	Unidades educativas	**1.304**	**1.305**	**1.300**	**1.301**	**1.297**
	Alumnos	**155.439**	**152.764**	**150.139**	**147.063**	**144.671**
Colón						
	Unidades educativas	61	60	59	58	55
	Alumnos	6.871	6.914	6.883	6.758	6.739
Concordia						
	Unidades educativas	87	87	88	88	89
	Alumnos	24.776	24.100	23.581	22.805	22.436
Diamante						
	Unidades educativas	56	56	56	56	55
	Alumnos	4.726	4.781	4.699	4.718	4.662
Federación						
	Unidades educativas	76	77	77	77	77
	Alumnos	9.068	8.990	8.780	8.451	8.282
Federal						
	Unidades educativas	58	58	58	58	58
	Alumnos	3.977	3.816	3.693	3.471	3.261
Feliciano						
	Unidades educativas	32	32	32	32	32
	Alumnos	2.647	2.513	2.402	2.280	2.148
Gualeguay						
	Unidades educativas	59	59	59	58	58
	Alumnos	6.501	6.356	6.319	6.218	6.157
Gualeguaychú						
	Unidades educativas	110	110	108	110	110
	Alumnos	12.439	12.403	12.395	12.408	12.427
Islas del Ibicuy						
	Unidades educativas	28	29	29	29	29
	Alumnos	1.804	1.815	1.744	1.686	1.692

(continúa)

(conclusión)

Departamento		Año				
		2010	2011	2012	2013	2014
La Paz						
	Unidades educativas	105	104	104	103	103
	Alumnos	10.505	10.253	9.898	9.421	8.838
Nogoyá						
	Unidades educativas	93	93	91	91	90
	Alumnos	4.731	4.580	4.541	4.421	4.376
Paraná						
	Unidades educativas	225	226	226	228	230
	Alumnos	39.286	38.670	37.994	37.655	37.164
San Salvador						
	Unidades educativas	20	20	20	20	20
	Alumnos	2.221	2.180	2.146	2.140	2.140
Tala						
	Unidades educativas	49	49	49	49	48
	Alumnos	3.097	3.035	2.973	2.928	2.993
Uruguay						
	Unidades educativas	98	97	96	96	96
	Alumnos	11.610	11.561	11.410	11.370	11.266
Victoria						
	Unidades educativas	49	49	49	49	49
	Alumnos	4.340	4.258	4.228	4.073	3.987
Villaguay						
	Unidades educativas	98	99	99	99	98
	Alumnos	6.840	6.539	6.453	6.260	6.103

Fuente: Consejo General de Educación, Dirección de General de Planeamiento Educativo, Departamento Estadísticas y Censos.

3.1.9. Unidades educativas, horas cátedra y alumnos en la provincia de Entre Ríos de educación común del nivel EGB 3, polimodal y secundario por departamento. Período 2011-2014.

Departamento		Año			
		2011	2012	2013	2014
Total provincia					
	Unidades educativas	**647**	**527**	**529**	**534**
	Horas cátedra	**216.092**	**229.875**	**239.207**	**247.369**
	Alumnos	**115.596**	**116.875**	**119.798**	**123.018**
Colón					
	Unidades educativas	27	22	22	24
	Horas cátedra	8.723	9.215	10.122	11.021
	Alumnos	5.155	5.330	5.567	5.856
Concordia					
	Unidades educativas	62	57	55	55
	Horas cátedra	28.085	30.303	31.226	32.595
	Alumnos	17.181	16.924	18.001	18.322
Diamante					
	Unidades educativas	32	25	25	25
	Horas cátedra	8.870	9.220	9.558	10.066
	Alumnos	4.106	4.126	4.171	4.197
Federación					
	Unidades educativas	31	26	26	27
	Horas cátedra	10.687	11.390	11.376	12.191
	Alumnos	6.272	6.369	6.639	6.833
Federal					
	Unidades educativas	17	14	15	15
	Horas cátedra	4.638	4.659	5.047	4.992
	Alumnos	2.633	2.633	2.724	2.733
Feliciano					
	Unidades educativas	13	13	15	12
	Horas cátedra	3.249	3.409	3.832	3.728
	Alumnos	1.897	1.890	2.064	2.080
Gualeguay					
	Unidades educativas	23	21	20	21
	Horas cátedra	8.473	8.790	9.511	9.094
	Alumnos	4.653	4.758	4.848	4.888
Gualeguaychú					
	Unidades educativas	60	44	45	46
	Horas cátedra	19.578	21.086	21.506	24.257
	Alumnos	10.456	10.525	10.901	11.041
Islas del ibicuy					
	Unidades educativas	13	10	10	10
	Horas cátedra	2.790	2.864	2.824	3.113
	Alumnos	1.180	1.182	1.236	1.287

(continúa)

(conclusión)

Departamento		Año 2011	2012	2013	2014
La Paz					
	Unidades educativas	41	34	33	33
	Horas cátedra	12.595	13.165	13.492	13.937
	Alumnos	6.839	6.827	6.604	7.354
Nogoyá					
	Unidades educativas	27	22	22	22
	Horas cátedra	7.923	8.337	8.187	8.596
	Alumnos	3.499	3.524	3.564	3.744
Paraná					
	Unidades educativas	160	131	133	137
	Horas cátedra	61.582	66.119	68.939	70.500
	Alumnos	31.641	32.146	32.397	33.056
San Salvador					
	Unidades educativas	10	7	7	6
	Horas cátedra	3.021	3.359	3.748	3.863
	Alumnos	1.584	1.695	1.745	1.811
Tala					
	Unidades educativas	19	14	14	14
	Horas cátedra	5.138	5.436	5.793	5.841
	Alumnos	2.420	2.403	2.469	2.484
Uruguay					
	Unidades educativas	57	45	46	46
	Horas cátedra	17.545	18.262	19.176	18.352
	Alumnos	8.627	8.868	8.917	9.357
Victoria					
	Unidades educativas	30	20	19	18
	Horas cátedra	5.144	5.842	6.162	6.125
	Alumnos	2.904	3.019	3.197	3.266
Villaguay					
	Unidades educativas	25	22	22	23
	Horas cátedra	8.051	8.419	8.708	9.098
	Alumnos	4.549	4.656	4.754	4.709

Nota: a partir de 2009 desaparecen las unidades educativas del Nivel EGB 3 por la transición a la estructura de la nueva Ley de Educación Nacional.

Fuente: Consejo General de Educación, Dirección General de Planeamiento Educativo, Departamento Estadísticas y Censos.

3.1.10. Unidades educativas y alumnos en la provincia de Entre Ríos de educación común del nivel superior no universitario por departamento. Período 2010-2014.

Departamento	Año				
	2010	2011	2012	2013	2014
Total Provincia					
Unidades educativas	**94**	**94**	**95**	**95**	**96**
Alumnos	**17.275**	**17.632**	**18.199**	**20.851**	**22.517**
Colón					
Unidades educativas	2	2	2	2	2
Alumnos	489	613	703	724	837
Concordia					
Unidades educativas	11	11	11	11	11
Alumnos	3.718	3.620	3.417	4.270	4.387
Diamante					
Unidades educativas	5	5	5	5	5
Alumnos	712	722	815	868	944
Federación					
Unidades educativas	2	2	2	2	2
Alumnos	126	194	192	265	283
Federal					
Unidades educativas	1	1	1	1	2
Alumnos	163	186	283	331	355
Feliciano					
Unidades educativas	1	1	1	1	1
Alumnos	445	509	486	548	691
Gualeguay					
Unidades educativas	7	7	7	7	7
Alumnos	1.199	1.234	1.234	1.296	1.831
Gualeguaychú					
Unidades educativas	9	9	9	9	9
Alumnos	2.367	2.461	2.404	2.470	2.308
Islas del Ibicuy					
Unidades educativas	1	1	1	1	1
Alumnos	263	164	148	165	240

(continúa)

(conlusión)

Departamento		Año 2010	2011	2012	2013	2014
La Paz						
	Unidades educativas	5	5	5	5	5
	Alumnos	1.136	1.164	1.375	1.429	1.622
Nogoyá						
	Unidades educativas	4	4	4	4	4
	Alumnos	853	906	608	724	732
Paraná						
	Unidades educativas	27	27	28	28	28
	Alumnos	3.202	3.087	3.278	4.371	4.484
San Salvador						
	Unidades educativas	1	1	1	1	1
	Alumnos	64	60	179	208	202
Tala						
	Unidades educativas	5	5	5	5	5
	Alumnos	423	426	418	441	439
Uruguay						
	Unidades educativas	4	4	4	4	4
	Alumnos	573	581	677	610	747
Victoria						
	Unidades educativas	6	6	6	6	6
	Alumnos	884	964	1.165	1.267	1.252
Villaguay						
	Unidades educativas	3	3	3	3	3
	Alumnos	658	741	817	864	1.163

Fuente: Consejo General de Educación, Dirección General de Planeamiento Educativo, Departamento Estadísticas y Censos.

3.1.11. Unidades educativas, horas cátedra y alumnos en la provincia de Entre Ríos de educación de adultos del nivel EGB 1 y 2 y primario, según departamento. Período 2011-2014.

Departamento	Año			
	2011	2012	2013	2014
Total provincia				
Unidades educativas	**206**	**197**	**197**	**194**
Horas cátedra	**301**	**259**	**372**	**454**
Alumnos	**5.768**	**5.288**	**5.436**	**5.476**
Colón				
Unidades educativas	8	7	6	6
Horas cátedra	19	25	23	29
Alumnos	146	167	152	154
Concordia				
Unidades educativas	7	7	7	7
Horas cátedra	10	-	-	2
Alumnos	560	496	586	679
Diamante				
Unidades educativas	8	7	6	6
Horas cátedra	12	-	10	20
Alumnos	144	156	138	141
Federación				
Unidades educativas	11	10	10	10
Horas cátedra	18	-	10	30
Alumnos	335	260	266	221
Federal				
Unidades educativas	11	11	13	14
Horas cátedra	10	16	50	28
Alumnos	272	211	236	215
Feliciano				
Unidades educativas	10	10	10	10
Horas cátedra	2	2	-	2
Alumnos	335	254	234	227
Gualeguay				
Unidades educativas	11	10	12	11
Horas cátedra	10	10	10	10
Alumnos	254	216	352	188
Gualeguaychú				
Unidades educativas	19	19	19	19
Horas cátedra	12	30	20	50
Alumnos	505	534	478	460
Islas del Ibicuy				
Unidades educativas	6	7	7	7
Horas cátedra	-	-	10	20
Alumnos	138	180	186	216

(continúa)

(conclusión)

Departamento		Año 2011	2012	2013	2014
La Paz					
	Unidades educativas	20	18	18	18
	Horas cátedra	10	30	40	6
	Alumnos	536	483	523	524
Nogoyá					
	Unidades educativas	12	12	12	11
	Horas cátedra	-	-	10	14
	Alumnos	183	211	233	220
Paraná					
	Unidades educativas	41	38	36	34
	Horas cátedra	95	96	102	148
	Alumnos	1.310	1.220	1.054	1.328
San Salvador					
	Unidades educativas	4	4	4	4
	Horas cátedra	10	8	2	4
	Alumnos	105	99	83	79
Tala					
	Unidades educativas	6	5	5	5
	Horas cátedra	20	10	10	12
	Alumnos	161	121	137	150
Uruguay					
	Unidades educativas	12	12	12	12
	Horas cátedra	8	8	12	38
	Alumnos	289	279	331	275
Victoria					
	Unidades educativas	12	11	11	11
	Horas cátedra	10	-	20	-
	Alumnos	258	177	213	173
Villaguay					
	Unidades educativas	8	9	9	9
	Horas cátedra	55	24	43	41
	Alumnos	237	224	234	226

Fuente: Consejo General de Educación, Dirección General de Planeamiento Educativo, Departamento Estadísticas y Censos.

3.1.12. Unidades educativas, horas cátedra y alumnos en la provincia de Entre Ríos de educación de adultos del nivel EGB 3, polimodal y secundario, según departamento. Período 2011-2014.

Departamento	Año			
	2011	2012	2013	2014
Total Provincia				
Unidades educativas	**166**	**153**	**174**	**179**
Horas cátedra	**19.778**	**22.007**	**25.665**	**26.747**
Alumnos	**21.069**	**21.869**	**21.432**	**21.577**
Colón				
Unidades educativas	9	8	10	9
Horas cátedra	723	913	1.205	1.101
Alumnos	1.093	1.149	1.380	1.150
Concordia				
Unidades educativas	17	15	20	23
Horas cátedra	2.600	2.851	3.254	4.288
Alumnos	2.643	3.001	2.953	3.784
Diamante				
Unidades educativas	6	4	5	5
Horas cátedra	301	297	539	554
Alumnos	374	262	539	693
Federación				
Unidades educativas	9	8	11	11
Horas cátedra	854	924	1.443	1.219
Alumnos	1.104	966	1.426	1.275
Federal				
Unidades educativas	6	6	6	6
Horas cátedra	589	699	716	734
Alumnos	556	632	713	712
Feliciano				
Unidades educativas	1	1	1	1
Horas cátedra	238	217	200	234
Alumnos	375	248	180	288
Gualeguay				
Unidades educativas	4	4	4	4
Horas cátedra	920	996	975	972
Alumnos	907	993	789	728
Gualeguaychú				
Unidades educativas	13	13	14	15
Horas cátedra	1.653	1.875	2.350	2.119
Alumnos	1.763	1.926	1.768	1.855
Islas del Ibicuy				
Unidades educativas	2	2	3	3
Horas cátedra	155	185	294	288
Alumnos	160	195	164	161

(continúa)

(conclusión)

Departamento		Año 2011	2012	2013	2014
La Paz					
	Unidades educativas	12	11	11	11
	Horas cátedra	1.017	1.269	1.462	1.374
	Alumnos	1.301	1.588	1.501	1.296
Nogoyá					
	Unidades educativas	8	8	8	8
	Horas cátedra	740	973	951	954
	Alumnos	671	776	729	665
Paraná					
	Unidades educativas	53	49	51	52
	Horas cátedra	6.498	7.310	8.057	8.547
	Alumnos	6.916	7.053	6.284	5.570
San Salvador					
	Unidades educativas	2	2	2	2
	Horas cátedra	330	330	330	339
	Alumnos	313	322	260	261
Tala					
	Unidades educativas	5	5	6	6
	Horas cátedra	528	591	832	634
	Alumnos	409	490	418	456
Uruguay					
	Unidades educativas	7	8	11	12
	Horas cátedra	808	986	1.148	1.294
	Alumnos	839	872	813	1.068
Victoria					
	Unidades educativas	4	4	4	4
	Horas cátedra	1.077	920	880	847
	Alumnos	816	701	579	612
Villaguay					
	Unidades educativas	8	5	7	7
	Horas cátedra	747	671	1.029	1.249
	Alumnos	829	695	936	1.003

Fuente: Consejo General de Educación, Dirección General de Planeamiento Educativo, Departamento Estadísticas y Censos.

3.1.13. Beneficiarios de becas de estudio en la provincia de Entre Ríos, según departamento y nivel educativo. Periodo 2009-2013.

Departamento	Nivel educativo	Año				
		2009	2010	2011	2012	2013
Total Provincia		**20.875**	**21.915**	**28.716**	**31.929**	**33.574**
	Inicial	-	-	-	-	78
	Primario	905	1.573	1.603	1.707	2.473
	Secundario	15.643	15.651	20.923	23.484	23.089
	Terciario	1.639	1.930	2.632	2.855	3.401
	Universitario	2.688	2.761	3.558	3.883	4.533
Colón		594	620	867	980	1.063
	Inicial	-	-	-	-	3
	Primario	32	58	70	59	60
	Secundario	411	405	600	707	724
	Terciario	47	61	80	79	116
	Universitario	104	96	117	135	160
Concordia		2.248	2.950	3.923	4.549	4.823
	Inicial	-	-	-	-	14
	Primario	96	200	250	250	374
	Secundario	1.641	2.048	2.787	3.238	3.169
	Terciario	306	410	538	619	712
	Universitario	205	292	348	442	554
Diamante		944	1.054	1.451	1.475	1.418
	Inicial	-	-	-	-	2
	Primario	46	54	71	76	54
	Secundario	675	737	1.035	1.059	995
	Terciario	95	112	172	152	165
	Universitario	128	151	173	188	202
Federación		1.148	1.186	1.733	1.822	1.848
	Inicial	-	-	-	-	1
	Primario	61	118	162	184	213
	Secundario	887	835	1.280	1.350	1.261
	Terciario	67	85	115	85	124
	Universitario	133	148	176	203	249
Federal		738	764	1.094	1.161	1.205
	Inicial	-	-	-	-	1
	Primario	14	28	32	35	128
	Secundario	586	590	841	879	784
	Terciario	82	99	132	150	170
	Universitario	56	47	89	97	122

(continúa)

(continuación)

Departamento	Nivel educativo	Año 2009	2010	2011	2012	2013
Feliciano		634	598	721	781	816
	Inicial	-	-	-	-	1
	Primario	13	12	20	26	73
	Secundario	532	495	603	638	631
	Terciario	60	67	74	90	83
	Universitario	29	24	24	27	28
Gualeguay		657	681	1.002	1.246	1.254
	Inicial	-	-	-	-	1
	Primario	17	34	56	60	48
	Secundario	521	504	772	999	937
	Terciario	55	74	97	95	145
	Universitario	64	69	77	92	123
Gualeguaychú		1.520	1.394	1.774	1.970	2.101
	Inicial	-	-	-	-	5
	Primario	117	135	143	156	153
	Secundario	1153	981	1277	1446	1.500
	Terciario	114	133	188	164	197
	Universitario	136	145	166	204	246
Islas del Ibicuy		223	237	269	287	355
	Inicial	-	-	-	-	1
	Primario	13	16	13	8	80
	Secundario	183	175	203	241	216
	Terciario	17	39	47	31	44
	Universitario	10	7	6	7	14
La Paz		1.508	1.503	1.870	2.132	2.357
	Inicial	-	-	-	-	4
	Primario	37	38	57	57	246
	Secundario	1142	1107	1373	1585	1.518
	Terciario	138	166	231	249	335
	Universitario	191	192	209	241	254

(continúa)

(continuación)

Departamento	Nivel educativo	Año 2009	2010	2011	2012	2013
Nogoyá		1.130	1.053	1.298	1.467	1.644
	Inicial	-	-	-	-	7
	Primario	36	43	49	54	166
	Secundario	843	759	912	1018	1.060
	Terciario	132	148	197	222	231
	Universitario	119	103	140	173	180
Paraná		5.472	5.486	7.338	7.873	8.356
	Inicial	-	-	-	-	13
	Primario	185	267	356	383	457
	Secundario	3974	3928	5186	5662	5.745
	Terciario	236	228	314	370	471
	Universitario	1077	1063	1482	1458	1.670
San Salvador		385	397	526	709	693
	Inicial	-	-	-	-	-
	Primario	36	53	49	53	44
	Secundario	264	258	374	504	489
	Terciario	55	54	67	103	114
	Universitario	30	32	36	49	46
Tala		578	589	738	872	859
	Inicial	-	-	-	-	-
	Primario	70	80	66	82	76
	Secundario	387	387	529	622	598
	Terciario	51	64	71	86	104
	Universitario	70	58	72	82	81
Uruguay		1.264	1.482	1.594	1.778	1.951
	Inicial	-	-	-	-	7
	Primario	67	338	92	100	145
	Secundario	929	889	1.177	1.324	1.343
	Terciario	57	55	79	88	99
	Universitario	211	200	246	266	357

(continúa)

(conclusión)

Departamento	Nivel educativo	Año				
		2009	2010	2011	2012	2013
Victoria		710	733	1.005	1.154	1.251
	Inicial	-	-	-	-	16
	Primario	23	53	63	61	104
	Secundario	602	581	759	861	893
	Terciario	47	53	117	153	149
	Universitario	38	46	66	79	89
Villaguay		1.122	1.188	1.513	1.673	1.580
	Inicial	-	-	-	-	2
	Primario	42	46	54	63	52
	Secundario	913	972	1.215	1.351	1.226
	Terciario	80	82	113	119	142
	Universitario	87	88	131	140	158

Fuente: Instituto Autárquico Becario Provincial (INAUBEPRO).

3.1.14. Estudiantes, nuevos inscriptos, reinscriptos y egresados de carreras de pregrado y grado universitario en la provincia de Entre Ríos, por rama de estudio según institución con sede en la provincia (1). Año 2012.

Institución	Total	Ciencias Aplicadas	Ciencias Básicas	Ciencias de la Salud	Ciencias Humanas	Ciencias Sociales
Universidad Adventista del Plata (UAP)						
Estudiantes	3.562	93	-	1.410	1.329	730
Nuevos Inscriptos	542	9	-	218	200	115
Reinscriptos	3.020	84	-	1.192	1.129	615
Egresados	393	24	-	168	100	101
Universidad Autónoma de Entre Ríos (UADER)						
Estudiantes	19.627	1.599	1.176	1.421	9.608	5.823
Nuevos Inscriptos	6.057	579	383	515	2.741	1.839
Reinscriptos	13.570	1.020	793	906	6.867	3.984
Egresados	646	80	58	69	234	205
Universidad de Concepcion del Uruguay (UCU)						
Estudiantes	2.356	370	-	69	441	1.476
Nuevos Inscriptos	431	68	-	25	137	201
Reinscriptos	1.925	302	-	44	304	1.275
Egresados	150	21	-	-	44	85
Universidad Nacional de Entre Ríos (UNER)						
Estudiantes	13.615	3.469	294	4.380	370	5.102
Nuevos Inscriptos	3.714	939	97	1.460	73	1.145
Reinscriptos	9.901	2.530	197	2.920	297	3.957
Egresados	794	137	10	433	11	203
Universidad Tecnológica Nacional (UTN) Facultad Regional Concepción del Uruguay						
Estudiantes	1.194	1.194	-	-	-	-
Nuevos Inscriptos	248	248	-	-	-	-
Reinscriptos	946	946	-	-	-	-
Egresados	108	108	-	-	-	-

Nota: (1) A la fecha de publicación no se dispone de las cifras correspondientes a las sedes Paraná y Concordia de la Universidad Tecnológica Nacional (UTN) y de las sedes de la Universidad.

Fuentes: Subsecretaría de Gestión y Coordinación de Políticas Universitarias "Anuario 2012 Estadísticas Universitarias - Argentina".
Secretaría Académica Universidad de Concepción del Uruguay.
Secretaría Académica Universidad Tecnológica Nacional, Facultad Regional Concepción del Uruguay.

3.1.15. Estudiantes y egresados de carreras de pregrado y grado universitario por rama de estudio según institución con sede en la provincia de Entre Ríos (1). Valores porcentuales. Año 2012.

Institución	Total	Ciencias Aplicadas	Ciencias Básicas	Ciencias de la Salud	Ciencias Humanas	Ciencias Sociales
Universidad Adventista del Plata (UAP)						
Estudiantes	100,00	2,61	-	39,58	37,31	20,49
Egresados	100,00	6,11	-	42,75	25,45	25,70
Universidad Autónoma de Entre Ríos (UADER)						
Estudiantes	100,00	8,15	5,99	7,24	48,95	29,67
Egresados	100,00	12,38	8,98	10,68	36,22	31,73
Universidad de Concepcion del Uruguay (UCU)						
Estudiantes	100,00	15,70	-	2,93	18,72	62,65
Egresados	100,00	14,00	-	-	29,33	56,67
Universidad Nacional de Entre Ríos (UNER)						
Estudiantes	100,00	25,48	2,16	32,17	2,72	37,47
Egresados	100,00	17,25	1,26	54,53	1,39	25,57
Universidad Tecnológica Nacional (UTN) Facultad Regional Concepción del Uruguay						
Estudiantes	100,00	100,00	-	-	-	-
Egresados	100,00	100,00	-	-	-	-

Nota: (1) A la fecha de publicación no se dispone de las cifras correspondientes a las sedes Paraná y Concordia de la Universidad Tecnológica Nacional (UTN) y de las sedes de la Universidad Católica Argentina (UCA) en la provincia de Entre Ríos.

Fuentes: Subsecretaría de Gestión y Coordinación de Políticas Universitarias "Anuario 2012 Estadísticas Universitarias - Argentina".
Secretaría Académica Universidad de Concepción del Uruguay.
Secretaría Académica Universidad Tecnológica Nacional, Facultad Regional Concepción del Uruguay.

3.2.1. Población en viviendas particulares por tipo de cobertura de salud de la provincia de Entre Ríos, según sexo y grupo de edad. Año 2010.

Sexo y grupo de edad	Población en viviendas particulares	Tipo de cobertura de salud				
		Obra Social (1)	Prepaga a través de obra social	Prepaga sólo por contratación voluntaria	Programas y planes estatales de salud	No tiene obra social, prepaga o plan estatal
Total	**1.223.631**	**648.548**	**73.293**	**46.540**	**18.121**	**437.129**
0-4	99.557	43.194	6.093	3.503	3.528	43.239
5-9	108.530	49.035	6.902	3.530	2.028	47.035
10-14	116.127	53.987	6.534	3.625	1.515	50.466
15-19	111.272	51.518	5.867	3.202	1.474	49.211
20-24	95.726	38.559	5.186	3.272	1.052	47.657
25-29	91.762	40.048	6.095	3.841	1.010	40.768
30-34	89.997	43.882	6.893	4.216	1.078	33.928
35-39	79.644	40.663	6.160	3.871	848	28.102
40-44	68.910	36.674	5.301	3.262	962	22.711
45-49	68.990	37.360	5.019	3.500	1.065	22.046
50-54	62.212	33.935	4.485	3.598	1.080	19.114
55-59	57.035	32.224	3.657	3.354	995	16.805
60-64	50.284	34.220	2.612	2.135	715	10.602
65-69	40.076	35.336	1.076	770	278	2.616
70-74	32.481	30.052	620	427	228	1.154
75-79	23.855	22.382	386	245	90	752
80 y más	27.173	25.479	407	189	175	923
Varones	**597.548**	**302.100**	**37.125**	**23.873**	**8.090**	**226.360**
0-4	51.156	22.125	3.029	1.850	1.779	22.373
5-9	54.330	24.787	3.512	1.871	1.003	23.157
10-14	58.622	26.963	3.257	1.886	754	25.762
15-19	56.247	25.999	2.928	1.659	682	24.979
20-24	47.333	19.040	2.558	1.607	431	23.697
25-29	45.849	19.586	2.974	1.819	396	21.074
30-34	44.577	21.144	3.458	1.995	461	17.519
35-39	39.475	19.413	3.080	2.008	291	14.683
40-44	33.588	17.109	2.746	1.691	329	11.713
45-49	33.972	17.388	2.518	1.760	434	11.872
50-54	30.225	15.676	2.318	1.723	378	10.130
55-59	27.886	14.696	1.881	1.762	459	9.088
60-64	23.819	13.170	1.604	1.392	351	7.302
65-69	18.809	15.663	666	424	134	1.922
70-74	13.783	12.674	270	219	114	506
75-79	9.350	8.767	138	144	34	267
80 y más	8.527	7.900	188	63	60	316

(continúa)

(conclusión)

Sexo y grupo de edad	Población en viviendas particulares	Tipo de cobertura de salud				
		Obra Social (1)	Prepaga a través de obra social	Prepaga sólo por contratación voluntaria	Programas y planes estatales de salud	No tiene obra social, prepaga o plan estatal
Mujeres	**626.083**	**346.448**	**36.168**	**22.667**	**10.031**	**210.769**
0-4	48.401	21.069	3.064	1.653	1.749	20.866
5-9	54.200	24.248	3.390	1.659	1.025	23.878
10-14	57.505	27.024	3.277	1.739	761	24.704
15-19	55.025	25.519	2.939	1.543	792	24.232
20-24	48.393	19.519	2.628	1.665	621	23.960
25-29	45.913	20.462	3.121	2.022	614	19.694
30-34	45.420	22.738	3.435	2.221	617	16.409
35-39	40.169	21.250	3.080	1.863	557	13.419
40-44	35.322	19.565	2.555	1.571	633	10.998
45-49	35.018	19.972	2.501	1.740	631	10.174
50-54	31.987	18.259	2.167	1.875	702	8.984
55-59	29.149	17.528	1.776	1.592	536	7.717
60-64	26.465	21.050	1.008	743	364	3.300
65-69	21.267	19.673	410	346	144	694
70-74	18.698	17.378	350	208	114	648
75-79	14.505	13.615	248	101	56	485
80 y más	18.646	17.579	219	126	115	607

(1) Incluye Programa Asistencia Médica Integral (PAMI).
Nota: se incluye a las personas viviendo en situación de calle.
Los datos que aquí se publican surgen del cuestionario ampliado, que se aplicó a una parte de la población. Los valores obtenidos son estimaciones de una muestra y por tanto contemplan el llamado "error muestral".
Fuente: Instituto Nacional de Estadística y Censos (INDEC). Censo Nacional de Población, Hogares y Viviendas 2010.

Total de varones de la provincia de Entre Ríos por tipo de cobertura en salud. Año 2010.

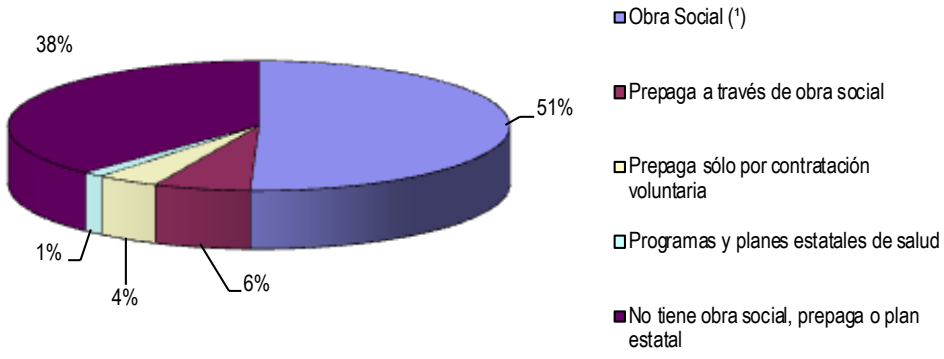

Total de mujeres de la provincia de Entre Ríos por tipo de cobertura social. Año 2010.

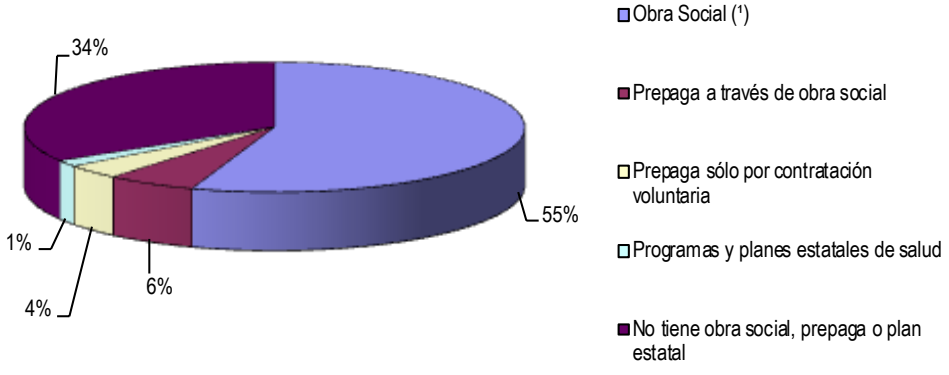

3.2.2. Datos e indicadores de estadísticas vitales en la provincia de Entre Ríos. Período 2009-2013.

Año	Nacidos vivos	Defunciones Totales	Defunciones de menores de 1 año	Defunciones maternas	Tasas de natalidad	Tasas de mortalidad general	Tasas de mortalidad infantil	Tasas de mortalidad materna
2009	22.228	9.324	263	20	17,50	7,30	11,80	9,00
2010	22.357	9.919	260	7	17,40	7,70	11,60	3,10
2011	22.216	10.019	245	12	17,20	7,70	11,00	5,40
2012	21.874	9.667	237	7	16,70	7,40	10,80	3,20
2013	22.371	10.065	206	6	17,30	7,80	9,20	2,70

Nota: Las tasas de natalidad y mortalidad general son por 1.000 habitantes, las de mortalidad infantil por 1.000 nacidos vivos y las de mortalidad materna por 10.000 nacidos vivos.

Fuente: Ministerio de Salud de la Nación, Dirección de Estadísticas e Información en Salud (DEIS), Serie Estadísticas Vitales - Información Básica.

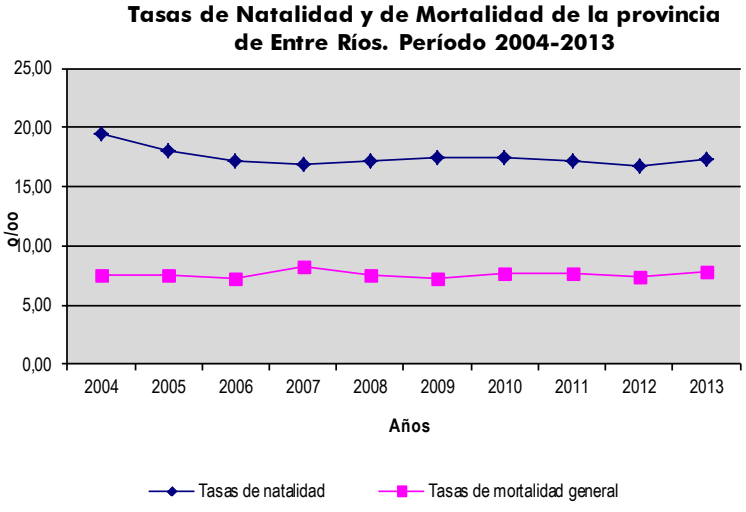

3.2.3. Tasa bruta de mortalidad de la provincia de Entre Ríos, según departamento de residencia de los fallecidos. Años 2008 – 2012.

Departamento	2008	2009	2010	2011	2012
Total provincial	**7,50**	**7,30**	**7,70**	**7,70**	**7,40**
Colón	8,60	8,50	8,90	9,30	8,00
Concordia	6,90	6,60	7,00	7,10	6,40
Diamante	8,60	8,00	8,20	8,90	8,10
Federación	5,80	6,60	6,70	6,40	6,30
Federal	6,10	6,40	7,60	6,90	7,20
Feliciano	5,30	6,40	6,40	6,30	6,40
Gualeguay	7,90	7,90	8,40	9,00	7,60
Gualeguaychú	8,10	7,90	8,40	7,70	8,00
Islas del Ibicuy	4,60	5,70	5,90	4,60	5,30
La Paz	6,70	7,00	7,90	7,50	6,80
Nogoyá	8,20	8,20	9,20	8,30	8,50
Paraná	7,40	7,00	7,40	7,50	7,20
San Salvador	6,70	7,10	6,90	7,50	7,00
Tala	8,50	8,10	9,30	8,40	8,10
Uruguay	8,40	8,20	8,00	8,70	8,40
Victoria	7,50	8,10	8,10	8,00	8,80
Villaguay	7,60	7,10	7,40	7,00	7,60

Nota: Los datos de población utilizados en el cálculo de las tasas a partir del año 2002, corresponden a la revisión de las proyecciones de población en base a resultados definitivos del Censo 2001. En consecuencia, algunas jurisdicciones presentan fluctuaciones en las tasas que se deben fundamentalmente al cambio del denominador, así como a posibles variaciones en el volumen de los hechos vitales.

Fuente: Instituto Nacional de Estadística y Censos (INDEC), Dirección de Estadísticas Sectoriales , Dirección General de Estadística y Censos (DGEyC), en base a información suministrada por el Ministerio de Salud de la Nación, Dirección de Estadísticas e Información de Salud (DEIS)

Tasa de mortalidad general de la provincia de Entre Ríos. Años 2004 - 2012

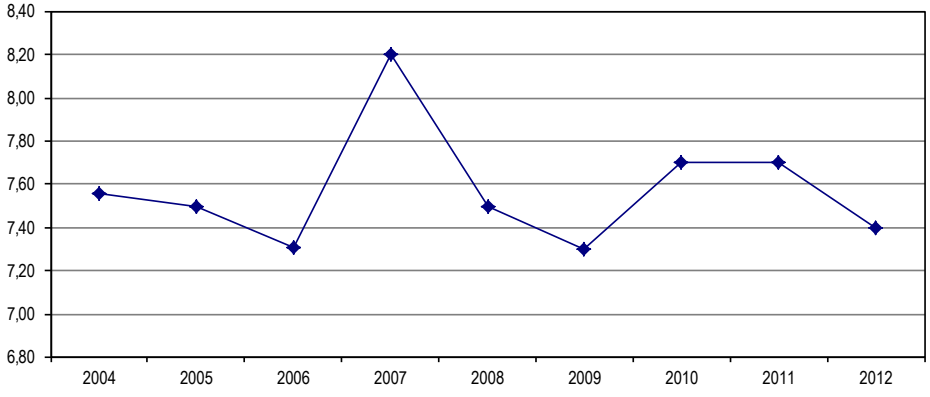

3.2.4. Tasas de mortalidad por grupo de edad y sexo de la provincia de Entre Ríos. Años 2009 – 2013.

Grupo de edad y sexo	Año				
	2009	2010	2011	2012	2013
Total provincial	**7,30**	**7,70**	**7,70**	**7,40**	**7,80**
varones	**8,20**	**8,30**	**8,50**	**8,00**	**8,40**
mujeres	**6,50**	**7,20**	**7,00**	**6,80**	**7,20**
Menores de un año(1)	11,80	11,60	11,00	10,80	9,20
varones	13,00	14,10	11,90	11,30	10,70
mujeres	10,60	9,10	10,00	10,30	7,50
1 a 4 años	0,40	0,40	0,40	0,40	0,40
varones	0,30	0,40	0,40	0,60	0,50
mujeres	0,40	0,50	0,40	0,20	0,30
5 a 14 años	0,30	0,30	0,20	0,20	0,20
varones	0,30	0,30	0,30	0,20	0,30
mujeres	0,20	0,30	0,10	0,20	0,20
15 a 24 años	0,80	0,70	1,00	1,00	0,90
varones	1,20	1,20	1,50	1,50	1,30
mujeres	0,40	0,30	0,50	0,50	0,50
25 a 34 años	1,20	1,10	1,00	1,10	1,00
varones	1,60	1,50	1,30	1,50	1,40
mujeres	0,80	0,70	0,60	0,60	0,60
35 a 44 años	1,80	1,70	1,70	1,70	1,80
varones	2,50	2,20	2,30	1,90	2,50
mujeres	1,20	1,30	1,10	1,40	1,20
45 a 54 años	4,90	4,50	4,90	4,50	4,70
varones	6,70	6,00	6,40	5,70	6,50
mujeres	3,20	3,10	3,50	3,40	3,10
55 a 64 años	11,90	12,10	11,40	11,20	11,80
varones	16,70	16,80	15,80	15,70	16,60
mujeres	7,50	7,70	7,40	7,10	7,40
65 a 74 años	23,70	25,80	27,50	25,10	25,80
varones	33,60	35,80	40,90	37,00	36,60
mujeres	15,80	17,70	16,80	15,50	16,90
75 años y más	82,60	88,50	84,90	79,60	86,55
varones	106,30	105,90	102,30	95,50	100,87
mujeres	70,20	79,40	75,90	71,40	78,91

(1) Las tasas de mortalidad infantil (menores de un año) se expresan por cada 1.000 nacidos vivos.
Nota: los datos de población utilizados en el cálculo de las tasas a partir del año 2002, corresponden a la revisión de las proyecciones de población en base a resultados definitivos del Censo 2001. En consecuencia, algunas jurisdicciones presentan fluctuaciones en las tasas que se deben fundamentalmente al cambio del denominador, así como a posibles variaciones en el volumen de los hechos vitales. En la tasa total se incluyen las defunciones de edad ignorada.

Fuente: Ministerio de Salud de la Nación, Dirección de Estadísticas e Información de Salud (DEIS), Serie Estadísticas Vitales - Información Básica.

3.2.5. Tasa bruta de natalidad de la provincia de Entre Ríos, según departamento de residencia de la madre. Años 2008-2012.

Departamento	Año				
	2008	2009	2010	2011	2012
Total provincial	**17,20**	**17,50**	**17,40**	**17,20**	**16,70**
Colón	16,30	16,20	17,90	16,40	15,90
Concordia	20,20	19,70	20,00	20,20	19,30
Diamante	14,90	14,50	14,30	13,50	14,80
Federación	18,50	18,80	19,90	18,30	17,10
Federal	16,40	16,10	18,30	18,10	16,30
Feliciano	16,80	21,20	19,60	17,30	16,90
Gualeguay	18,30	18,30	18,20	18,50	17,40
Gualeguaychú	16,40	17,60	16,70	16,40	15,90
Islas del Ibicuy	15,30	19,00	16,10	18,30	13,20
La Paz	17,10	18,60	20,10	17,90	18,30
Nogoyá	14,40	16,60	15,10	15,30	15,20
Paraná	16,20	16,40	16,00	16,20	15,90
San Salvador	21,40	20,50	18,90	19,60	20,90
Tala	17,30	16,90	15,70	16,20	14,90
Uruguay	17,00	16,50	17,00	17,00	16,20
Victoria	16,20	17,60	17,00	14,70	15,30
Villaguay	17,20	18,00	16,70	16,70	16,90

Nota: Tasa bruta de natalidad es el número total de nacidos vivos acaecidos durante un año y la población total durante el mismo período, por 1.000.
Los datos de población utilizados en el cálculo de las tasas a partir del año 2002, corresponden a la revisión de las proyecciones de población en base a resultados definitivos del Censo 2001. En consecuencia, algunas jurisdicciones presentan fluctuaciones en las tasas que se deben fundamentalmente al cambio del denominador, así como a posibles variaciones en el volumen de los hechos vitales.

Fuente: Instituto Nacional de Estadística y Censos (INDEC), Dirección de Estadísticas Sectoriales , Dirección General de Estadística y Censos (DGEyC),en base a información suministrada por el Ministerio de Salud de la Nación, Dirección de Estadísticas e Información de Salud (DEIS)

3.2.6. Defunciones generales por sexo, según causas de muerte de la provincia de Entre Ríos. Años 2007-2011.

Grupo de causas de defunción	2007			2008			2009		
	Total	Varones	Mujeres	Total	Varones	Mujeres	Total	Varones	Mujeres
Todas las causas	**10.213**	**5.504**	**4.709**	**9.539**	**5.122**	**4.417**	**9.424**	**5.208**	**4.216**
Subtotales de causas definidas	**8.672**	**4.731**	**3.941**	**7.979**	**4.331**	**3.648**	**7911**	**4416**	**3495**
Enfermedades infecciosas y parasitarias	**278**	**144**	**134**	**282**	**145**	**137**	**241**	**135**	**106**
Enfermedades infecciosas intestinales	8	2	6	8	5	3	6	3	3
Tuberculosis inclusive secuelas	26	18	8	17	11	6	17	15	2
Tétanos	1	-	1	1	-	1	-	-	-
Ciertas enfermedades prevenibles por vacuna	-	-	-	.	.	.	-	-	-
Infecciones meningococicas	1	1	-	.	.	.	1	1	-
Sarampión	.	.	.	.	.	.	-	-	-
Rubeola	.	.	.	.	.	.	1	1	-
Hepatitis virales	2	1	1	1		1	2	-	2
Septicemia	203	102	101	227	115	112	182	88	94
Enfermedad por virus de la inmunodeficiencia	20	9	11	16	9	7	18	18	-
Tripanosomiasis	1	1		1	1	.	1	1	-
Las demás enfermedades infecciosas y parasitarias	16	10	6	11	4	7	11	8	3
Tumores	**2.046**	**1.168**	**878**	**1.896**	**1.036**	**860**	**2.066**	**1.167**	**899**
Malignos	**1.961**	**1.121**	**840**	**1.810**	**984**	**826**	**1.986**	**1.127**	**859**
Esófago	69	49	20	82	58	24	61	36	25
Tumor maligno de estómago	106	70	36	90	58	32	102	63	39
Tumor maligno de colon	217	120	97	219	125	94	228	114	114
Hígado y de las vías biliares intrahepáticas	49	35	14	38	24	14	54	30	24
Vesícula biliar y otras partes de las vías biliares	.	.	.	30	14	16	20	4	16
Tumor maligno de páncreas	132	64	68	128	58	70	124	67	57
Tumor maligno de otros órganos digestivos y del peritoneo	.	.	.	.	.	.	.	.	.
Tumor maligno de tráquea, bronquios y pulmón	321	251	70	292	219	73	328	249	79
Tumor maligno de la mama (ambos sexos)	147	4	143	162	2	160	163	1	162
Tumor maligno del útero	84		84	79	-	79	59	-	59
Ovario	.	.	.	28	-	28	28	-	28
Próstata	149	149		104	104	-	153	153	-
Riñón y otros órganos urinarios, excepto vejiga	.	.	.	41	28	13	64	37	27
Vejiga urinaria	.	.	.	39	30	9	43	35	8
Encéfalo y/o parte del sistema nervioso central	.	.	.	25	11	14	24	15	9
Linfoma no Hodgkin	.	.	.	39	15	24	37	22	15
Leucemia	54	29	25	49	29	20	68	36	32

(continúa)

(continuación)

Grupo de causas de defunción	2007			2008			2009		
	Total	Varones	Mujeres	Total	Varones	Mujeres	Total	Varones	Mujeres
Tumores maligno de sitios no específicos	**159**	**83**	**76**	**118**	**57**	**61**	**59**	**85**	**64**
Los demás tumores malignos	**474**	**267**	**207**	**247**	**152**	**95**	**271**	**180**	**91**
Carcinoma in situ, tumores benignos y de comportamiento incierto o desconocido	**85**	**47**	**38**	**86**	**52**	**34**	**80**	**40**	**40**
Diabetes mellitus	**342**	**163**	**179**	**248**	**125**	**123**	**236**	**116**	**120**
Desnutrición	**18**	**8**	**10**	**14**	**7**	**7**	**10**	**4**	**6**
Trastornos metabólicos				**48**	**19**	**29**	**41**	**16**	**25**
Meningitis	**6**	**4**	**2**	**10**	**4**	**6**	**14**	**8**	**6**
Enfermedades de Alzheimer	**.**	**.**	**.**	**68**	**22**	**46**	**35**	**15**	**20**
Trastornos mentales y del comportamiento	**37**	**31**	**6**	**41**	**32**	**9**	**50**	**42**	**8**
Síndrome de dependencia del alcohol	**29**	**29**		**24**	**23**	**1**	**34**	**31**	**3**
Enfermedades del sistema circulatorio	**2.970**	**1.469**	**1.501**	**2.594**	**1.283**	**1.311**	**2.499**	**1.282**	**1.217**
Enfermedades hipertensivas	226	95	131	160	66	94	195	84	111
Enfermedades isquémicas del corazón	630	388	242	520	321	199	548	327	221
Insuficiencia cardiaca	754	324	430	678	277	401	637	305	332
Complicaciones y descripciones mal definida de enfermedades cardiacas	85	50	35	81	43	38	71	37	34
Las demás enfermedades del corazón	302	143	159	257	124	133	270	149	121
Enfermedades cerebrovasculares	855	401	454	780	383	397	683	322	361
Aterosclerosis	26	5	21	21	10	11	17	4	13
Las demás enfermedades del sistema circulatorio	92	63	29	97	59	38	78	54	24
Enfermedades sistema respiratorio	**1.089**	**589**	**500**	**894**	**478**	**416**	**971**	**538**	**433**
Infecciones respiratorias agudas	572	293	279	446	242	204	505	289	246
Enfermedades crónicas de las vías respiratorias inferiores	184	131	53	132	87	45	153	103	50
Neumonitis debidas a sólidos y líquidos	50	25	25	38	13	25	48	31	17
Insuficiencia respiratoria no clasificada en otra parte	122	63	59	95	46	49	130	72	58
Las demás enfermedades del sistema respiratorio	161	77	84	183	90	93	135	73	62
Apendicitis, hernia de la cavidad abdominal y obstrucción intestinal	**43**	**14**	**29**	**36**	**15**	**21**	**32**	**9**	**23**
Ciertas enfermedades crónicas del hígado y cirrosis	**107**	**91**	**16**	**106**	**88**	**18**	**100**	**84**	**16**
Enfermedades del hígado				**141**	**113**	**28**	**147**	**116**	**31**
Enfermedades del sistema genitourinario	**261**	**126**	**135**	**237**	**113**	**124**	**268**	**134**	**134**
Embarazo, parto y puerperio	**12**		**12**	**11**		**11**	**23**		**23**

(continúa)

(continuación)

Grupo de causas de defunción	2007			2008			2009		
	Total	Varones	Mujeres	Total	Varones	Mujeres	Total	Varones	Mujeres
Ciertas afecciones originadas en el período perinatal	**117**	**76**	**41**	**156**	**81**	**75**	**122**	**66**	**56**
Malformaciones congénitas, deformidades y anomalías cromosómicas	**104**	**64**	**40**	**101**	**51**	**50**	**87**	**43**	**44**
Causas externas	**601**	**449**	**152**	**665**	**505**	**160**	**600**	**461**	**139**
Accidentes de tráfico de vehículo de motor	135	104	31	159	121	38	175	142	33
Otros accidentes de transporte	14	13	1	9	7	2	4	4	-
Otras causas externas traumatismos accidentales	161	103	58	63	49	14	47	36	11
Accidentes no especificado				99	47	52	74	35	39
Ahogamiento y sumersión accidentales	40	36	4	27	25	2	22	21	1
Suicidios, inclusive secuelas	145	116	29	166	148	18	159	132	27
Lesiones autoinfligidas intencionalmente				.	.	.	.	.	.
Agresiones	46	36	10	76	62	14	66	57	9
Eventos de intención no determinada, inclusive secuelas	23	21	2	28	25	3	9	8	1
Complicaciones de la atención médica y quirúrgica	37	20	17	38	21	17	44	26	18
Las demás causas externas	-	-	-	-	-	-	-	-	-
Resto de causas definidas	**612**	**306**	**306**	**430**	**214**	**216**	**369**	**180**	**189**
Total causas mal definidas y desconocidas	**1.541**	**773**	**768**	**1.561**	**791**	**770**	**1.513**	**792**	**721**

(continúa)

(continuación)

Grupo de causas de defunción	2010			2011		
	Total	Varones	Mujeres	Total	Varones	Mujeres
Todas las causas	**10.003**	**5.295**	**4.708**	**10.101**	**5.480**	**4.621**
Subtotal de causas definidas	**8.492**	**4.546**	**3.946**	**8.337**	**4.595**	**3.742**
Enfermedades infecciosas y parasitarias	**319**	**157**	**162**	**340**	**193**	**147**
Enfermedades infecciosas intestinales	10	2	8	6	5	1
Tuberculosis inclusive secuelas	19	15	4	13	11	2
Tétanos	-	-	-	1	-	1
Ciertas enfermedades prevenibles por vacuna	.	.	-	-	-	-
Infecciones meningococicas	-	.	-	1	1	-
Sarampión	.	.	-	-	-	-
Rubeola	.	.	-	-	-	-
Hepatitis virales	1	1	-	1	1	-
Septicemia	250	117	133	281	147	134
Enfermedad por virus de la inmunodeficiencia	24	16	8	25	21	4
Tripanosomiasis	5	3	2	-	-	-
Las demás enfermedades infecciosas y parasitarias	10	3	7	12	7	5
Tumores	**2.168**	**1.198**	**970**	**2.153**	**1.224**	**929**
Malignos	**2.101**	**1.156**	**943**	**2.065**	**1.178**	**887**
Esófago	63	42	21	73	51	22
Tumor maligno de estómago	89	57	32	102	62	40
Tumor maligno de colon	268	140	128	255	148	107
Hígado y de las vías biliares intrahepáticas	51	33	18	45	27	18
Vesícula biliar y otras partes de las vías biliares	34	18	15	28	13	15
Tumor maligno de páncreas	156	82	74	143	83	60
Tumor maligno de otros órganos digestivos y del peritoneo	.	.	.	.	.	.
Tumor maligno de tráquea, bronquios y pulmón	339	245	94	358	271	87
Tumor maligno de la mama (ambos sexos)	177	1	176	165	-	165
Tumor maligno del útero	79	-	79	74	-	74
Ovario	34	-	34	35	-	35
Próstata	150	150	-	162	162	-
Riñón y otros órganos urinarios, excepto vejiga	66	42	24	58	33	25
Vejiga urinaria	39	29	10	30	26	4
Encéfalo y/o parte del sistema nervioso central	44	25	19	43	21	22
Linfoma no Hodgkin	43	28	15	40	21	19
Leucemia	56	28	28	63	32	31

(continúa)

(continuación)

Grupos de causas de defunción	2010			2011		
	Total	Varones	Mujeres	Total	Varones	Mujeres
Tumores maligno de sitios no específicos	133	66	67	173	90	83
Los demás tumores malignos	280	170	110	218	138	80
Carcinoma in situ, tumores benignos y de comportamiento incierto o desconocido	**69**	**42**	**27**	**88**	**46**	**42**
Diabetes mellitus	**233**	**108**	**125**	**250**	**132**	**118**
Desnutrición	**13**	**5**	**8**	**18**	**13**	**5**
Trastornos metabólicos	**42**	**13**	**29**	**39**	**18**	**21**
Meningitis	**16**	**9**	**7**	**14**	**7**	**7**
Enfermedades de Alzheimer	**54**	**15**	**39**	**60**	**19**	**41**
Trastornos mentales y del comportamiento	**23**	**19**	**4**	**22**	**14**	**8**
Síndrome de dependencia del alcohol	**11**	**10**	**1**	**14**	**10**	**4**
Enfermedades del sistema circulatorio	**2.737**	**1.334**	**1.403**	**2.543**	**1.296**	**1.247**
Enfermedades hipertensivas	237	100	136	178	78	100
Enfermedades isquémicas del corazón	561	347	214	514	314	200
Insuficiencia cardiaca	756	315	441	701	318	383
Compl. y descripc. mal definida de enf, cardiacas	84	47	37	56	35	21
Las demás enfermedades del corazón	284	141	143	316	165	151
Enfermedades cerebrovasculares	724	329	395	709	345	364
Aterosclerosis	23	7	16	12	3	9
Las demás enfermedades del sistema circulatorio	68	48	20	59	40	19
Enfermedades sistema respiratorio	**1.157**	**584**	**573**	**1.199**	**620**	**579**
Infecciones respiratorias agudas	649	321	328	678	339	339
Enfermedades crónicas de las vías respiratorias inferiores	196	119	77	165	101	64
Neumonitis debidas a sólidos y líquidos	52	25	27	46	24	22
Insuficiencia respiratoria no clasificada en otra parte	112	53	59	143	71	72
Las demás enfermedades del sistema respiratorio	148	66	82	167	85	82
Apendicitis, hernia de la cavidad abdominal y obstrucción intestinal	**34**	**16**	**18**	**25**	**7**	**18**
Enfermedades del hígado	**121**	**97**	**24**	**130**	**105**	**25**
Ciertas enfermedades crónicas del hígado y cirrosis	**86**	**70**	**16**	**85**	**75**	**10**
Enfermedades del sistema genitourinario	**273**	**137**	**136**	**259**	**123**	**136**
Embarazo, parto y puerperio	**7**		**7**	**14**	**-**	**14**

(continúa)

(conclusión)

Grupos de causas de defunción	2010			2011		
	Total	Varones	Mujeres	Total	Varones	Mujeres
Ciertas afecciones originadas en el período perinatal	**144**	**98**	**46**	**103**	**54**	**49**
Malformaciones congénitas, deformidades y anomalías cromosómicas	**83**	**49**	**34**	**93**	**49**	**44**
Causas externas	**563**	**431**	**132**	**599**	**447**	**152**
Accidentes de tráfico de vehículo de motor	151	126	25	187	135	52
Otros accidentes de transporte	8	8	-	8	6	2
Otras causas externas traumatismos accidentales	45	30	15	49	35	14
Accidentes no especificado	62	34	28	49	23	26
Ahogamiento y sumersión accidentales	31	29	2	49	48	1
Suicidios, inclusive secuelas	163	136	27	173	141	32
Lesiones autoinfligidas intencionalmente	.	.	.	.	.	.
Agresiones	52	41	11	55	46	9
Eventos de intención no determinada, inclusive secuelas	11	7	4	9	5	4
Complicaciones de la atención médica y quirúrgica	40	20	20	20	8	12
Las demás causas externas	-	-	-	-	-	-
Resto de causas definidas	**419**	**206**	**213**	**391**	**199**	**192**
Total causas mal definidas y desconocidas	**1.511**	**749**	**762**	**1.764**	**885**	**879**

Fuente: Boletines de la Dirección de Estadística e Información de Salud (DEIS) del Ministerio de Salud de la Nación.

3.2.7. Nacimientos y defunciones infantiles y sus respectivas tasas de la provincia de Entre Ríos, según departamento de residencia de la madre. Años 2008 -2012.

Lugar de residencia	Nacimientos, defunciones (valores absolutos y tasas)									
	2008		2009		2010		2011		2012	
	Valor	Tasa	Valor	Tasa	Valor	Tasa	Valor	Tasa	Valor	Tasa
Total provincia										
Nacimientos	**21.538**	**17,20**	**22.228**	**17,50**	**22.357**	**17,40**	**22.216**	**17,20**	**21.874**	**16,70**
Defunciones menores de 1 año	**291**	**13,50**	**263**	**11,80**	**260**	**11,60**	**245**	**11,00**	**237**	**10,80**
Colón										
Nacimientos	953	16,30	960	16,20	1.071	17,90	994	16,40	973	15,90
Defunciones menores de 1 año	11	///	12	///	12	///	16	16,10	6	///
Concordia										
Nacimientos	3.476	20,20	3.433	19,70	3.518	20,00	3.607	20,20	3.481	19,30
Defunciones menores de 1 año	54	15,50	45	13,10	49	13,90	48	13,30	50	14,40
Diamante									-	
Nacimientos	702	14,90	687	14,50	684	14,30	650	13,50	719	14,80
Defunciones menores de 1 año	7	///	11	///	4	///	8	///	9	///
Federación										
Nacimientos	1.235	18,50	1.274	18,80	1.374	19,90	1.280	18,30	1.215	17,10
Defunciones menores de 1 año	17	13,80	15	///	16	11,60	13	///	17	14,00
Federal										
Nacimientos	439	16,40	435	16,10	501	18,30	499	///	453	16,30
Defunciones menores de 1 año	8	///	6	///	4	///	6	///	8	///
Feliciano										
Nacimientos	266	16,80	341	21,20	318	19,60	284	17,30	281	16,90
Defunciones menores de 1 año	5	///	4	///	4	///	3	///	5	///
Gualeguay										
Nacimientos	953	18,30	961	18,30	965	18,20	991	18,50	940	17,40
Defunciones menores de 1 año	13	///	11	///	11	///	10	///	10	///
Gualeguaychú										
Nacimientos	1.795	16,40	1.946	17,60	1.863	16,70	1.848	16,40	1.811	15,90
Defunciones menores de 1 año	23	12,80	22	11,30	18	9,70	22	11,90	13	///
Islas del Ibicuy										
Nacimientos	185	15,30	231	19,00	196	16,10	225	18,30	163	13,20
Defunciones menores de 1 año	4	///	3	///	1	///	2	///	1	///
La Paz										
Nacimientos	1.187	17,10	1.296	18,60	1.408	20,10	1.261	17,90	1.300	18,30
Defunciones menores de 1 año	14	///	8	///	17	12,10	16	12,70	10	///

(continúa)

(conclusión)

Lugar de residencia	Nacimientos, defunciones (valores absolutos y tasas)									
	2008		2009		2010		2011		2012	
	Valor	Tasa	Valor	Tasa	Valor	Tasa	Valor	Tasa	Valor	Tasa
Nogoyá										
Nacimientos	578	14,40	668	16,60	613	15,10	622	15,30	621	15,20
Defunciones menores de 1 año	4	///	5	///	7	///	7	///	7	///
Paraná										
Nacimientos	5.687	16,20	5.858	16,40	5.763	16,00	5.901	16,20	5.876	15,90
Defunciones menores de 1 año	83	14,60	64	10,90	65	11,30	53	9,00	48	8,20
San Salvador										
Nacimientos	374	21,40	362	20,50	338	18,90	354	19,60	383	20,90
Defunciones menores de 1 año	3	///	4	///	8	///	3	///	5	///
Tala										
Nacimientos	470	17,30	462	16,90	433	15,70	450	16,20	414	14,90
Defunciones menores de 1 año	8	///	5	///	6	///	1	///	5	///
Uruguay										
Nacimientos	1.709	17,00	1.672	16,50	1.736	17,00	1.749	17,00	1.676	16,20
Defunciones menores de 1 año	19	11,10	17	10,20	19	10,90	16	9,10	26	15,50
Victoria										
Nacimientos	592	16,20	650	17,60	634	17,00	553	14,70	581	15,30
Defunciones menores de 1 año	6	///	10	///	9	///	4	///	5	///
Villaguay										
Nacimientos	896	17,20	944	18,00	889	16,70	896	16,70	915	16,90
Defunciones menores de 1 año	11	///	16	16,90	8	///	9	///	8	///
No especificado										
Nacimientos	41	-	48	-	53	-	52	-	72	-
Defunciones menores de 1 año	1	-	5	-	2	-	8	-	4	-

Notas: Se consideran nacidos vivos registrados a los ocurridos en el año de registro y en el año inmediato anterior.
La tasa de natalidad se calcula cada 1000 habitantes y la tasa de mortalidad infantil cada 1000 nacidos vivos.
/// No se calculó la tasa porque el error estándar relativo es mayor a 25 %.

Fuente: Boletines de la Dirección de Estadística e Información de Salud (DEIS) del Ministerio de Salud de la Nación.

3.2.8. Nacidos vivos, defunciones infantiles y tasas de mortalidad infantil total, neonatal precoz, neonatal tardía y post neonatal por mil nacidos vivos (o/oo), de la provincia de Entre Ríos, según año calendario. Años 2008 – 2012.

Año	Nacidos vivos	Defunciones infantiles y tasas de mortalidad infantil por edad							
		Total		Neonat. precoz (- 7 días)		Neonat. tardía (7 a 27 días)		Post-neonat. (28 días a 11 meses)	
		Defunciones	Tasa	Defunciones	Tasa	Defunciones	Tasa	Defunciones	Tasa
2008	**21.538**	291	13,50	156	7,20	47	2,20	88	4,10
2009	**22.228**	263	11,80	116	5,20	46	2,10	101	4,50
2010	**22.357**	260	11,60	124	5,50	55	2,50	81	3,60
2011	**22.216**	245	11,00	101	4,50	53	2,40	91	4,10
2012	**21.874**	237	10,80	110	5,00	48	2,20	79	3,60

Fuente: Ministerio de Salud de la Nación, Dirección de Estadísticas e Información de Salud (DEIS), Serie Estadísticas Vitales - Información Básica.

3.2.9. Nacidos vivos registrados de la provincia de Entre Ríos, según intervalos de peso al nacer y categorías de edad gestacional. Años 2008 – 2012.

Año	Total	Menor A 2500 gramos				2500 gramos y más				Peso ignorado			
		Subtotal	<37 sem.	37 sem y más	Sin espec.	Subtotal	<37 sem.	37 sem y más	Sin espec.	Subtotal	<37 sem.	37 sem y más	Sin espec.
2008	**21.538**	1.653	999	648	6	19.853	514	19.311	28	32	3	15	14
2009	**22.228**	1.561	952	599	10	20.643	588	20.029	26	24	2	3	19
2010	**22.357**	1.614	980	631	3	20.741	1.344	19.383	14	2	1	-	1
2011	**22.216**	1.624	951	673	-	20.537	1.346	19.188	3	55	54	1	-
2012	**21.874**	1.584	947	627	10	20.248	1.370	18.795	83	42	3	21	18
Valores relativos (en porcentaje)													
2008	**100,00**	7,67	4,64	3,01	-	92,18	2,39	89,66	0,13	0,15	0,01	0,07	0,07
2009	**100,00**	7,02	4,28	2,69	-	92,87	2,65	90,11	0,12	0,11	0,01	0,01	0,09
2010	**100,00**	7,22	4,38	2,82	-	92,77	6,01	86,70	0,06	0,01	-	-	-
2011	**100,00**	7,31	4,28	3,03	-	92,44	6,06	86,37	0,01	0,25	0,24	-	-
2012	**100,00**	7,24	4,33	2,87	-	92,57	6,26	85,92	0,38	0,19	0,01	0,10	0,08

Notas:
Peso al nacer: Es la primera medición del peso del feto o recién nacido hecha después del nacimiento. Debe ser tomada preferentemente dentro de la primera hora de vida, antes de que ocurra la pérdida post-natal importante de peso. Se define como bajo peso al nacer al inferior a 2.500 gramos.

Tiempo de gestación: La duración de la gestación se mide a partir del primer día del último período menstrual normal.

La edad gestacional se expresa en días o semanas completas.
- Pre-término: menos de 37 semanas completas (menos de 259 días)
- A término: de 37 a 41 semanas completas (259 a 293 días)
- Pos-término: 42 semanas completas o más (294 días o más)

Fuente: Ministerio de Salud de la Nación, Dirección de Estadísticas e Información de Salud (DEIS), Serie Estadísticas Vitales - Información Básica

3.2.10. Total de partos por año calendario, según departamento de la provincia de Entre Ríos. Años 2009-2013.

Departamento	Año				
	2009	2010 (1)	2011	2012	2013
Total provincia	**11.085**	**8.635**	**10.609**	**11.275**	**10.836**
Colón	317	318	337	317	350
Concordia	2.380	2.405	2.389	2.497	2.499
Diamante	227	210	101	118	141
Federación	620	584	486	575	518
Federal	261	255	272	244	242
Feliciano	204	160	138	112	109
Gualeguay	444	402	355	568	557
Gualeguaychú	989	1.100	1.098	1.080	891
Isla del Ibicuy	42	20	20	22	11
La Paz	658	687	630	644	583
Nogoyá	234	147	187	180	193
Paraná (1)	2.586	250	2.751	2.419	2.611
San Salvador	187	175	177	154	164
Tala	236	174	183	162	182
Uruguay	911	969	816	1.352	1.090
Victoria	290	306	236	269	198
Villaguay	499	473	433	562	497

Nota :(1) En el año 2010, el Hospital Materno infantil San Roque de Paraná, no presentó datos por falta de personal.

Fuente: Secretaría de Salud de Entre Ríos- Departamento de Bio Estadística.

3.2.11. Casos notificados de VIH y sus respectivas tasas por año de diagnóstico y tasas de mortalidad por SIDA por año calendario de la provincia de Entre Ríos. Años 2007-2011.

Año	Casos de VIH (1)	Tasa (0/0000) (2)	Tasa mortalidad por SIDA (0/0000) (1)
2007	83	6,7	1,6
2008	106	8,4	1,3
2009	77	6,1	1,6
2010 (3)	112	8,7	1,9
2011 (3)	129	10,0	...

Notas:
(1): Para los casos de VIH 2007-2009 y las tasas de mortalidad se consignan los datos del Boletín de la Dirección de Sida y ETS del Ministerio de Salud de la Nación.
(2): Las tasas de los casos de VIH cada cien mil habitantes son elaboración propia utilizando las proyecciones de población 2001-2015 publicadas por el INDEC.
(3): Para los casos de VIH 2010 y 2011 se recurrió al Informe elaborado por el Programa Provincial VIH/SIDA del Ministerio de Salud de Entre Ríos, que contaba con datos completos de dichos años.

De acuerdo a la fuente provincial (Programa Provincial VIH/SIDA), desde el año 1988 hasta el año 2012 se llevan acumulados un total de 1.590 casos de pacientes diagnosticados / notificados con VIH en Entre Ríos.

Fuente: "Boletín sobre el VIH-sida en la Argentina" Nº 29, Año XIV, diciembre de 2012. Ministerio de Salud de la Nación, Dirección de sida y ETS. "Informe de Pacientes Diagnosticados desde el año 1988 a diciembre de 2012 en el Programa Provincial VIH - SIDA de la provincia de Entre Ríos. Estadísticas", Paraná, diciembre de 2012. Ministerio de Salud de Entre Ríos, Programa Provincial VIH – SIDA.

3.2.12. Características seleccionadas de pacientes diagnosticados con VIH de la provincia de Entre Ríos. Años 2010 y 2011.

Características	Casos diagnosticados			
	2010		2011	
		%		%
Población total diagnosticada	**112**	**100,00**	**129**	**100,00**
Según sexo:				
Varones	66	58,93	78	60,47
Mujeres	46	41,07	51	39,53
Según grupos de edad:				
Menores de 15 años	10	8,93	3	2,33
15 a 25 años	21	18,75	26	20,16
26 a 35 años	30	26,79	53	41,09
36 a 45 años	30	26,79	25	19,38
46 y más años	21	18,75	22	17,05
Según vía de transmisión:				
Prácticas heterosexuales	85	75,89	90	69,77
Prácticas homosexuales	22	19,64	21	16,28
Prácticas bisexuales	2	1,79	4	3,10
Uso de drogas inyectables	2	1,79	3	2,33
Vertical (1)	1	0,89	-	0,00
Desconocida	-	0,00	11	8,53

Notas: (1): Es la transmisión de madre con VIH a su hijo recién nacido.

Fuente: "Informe de Pacientes Diagnosticados desde el año 1988 a Diciembre de 2012 en el Programa Provincial VIH - SIDA de la provincia de Entre Ríos. Estadísticas", Paraná, diciembre de 2012. Ministerio de Salud de Entre Ríos, Programa Provincial VIH - SIDA.

3.2.13. Dosis de vacunas BCG, cuádruple, triple bacteriana, hepatitis A, pentavalente, sabín, triple viral y hepatitis A pediátrica por edad de aplicación según año de la provincia de Entre Ríos. Años 2008-2012.

Año	Vacuna BCG		
	Menos de 7 días	7 días a 11 meses	Ing. Escolar
2008	15.052	7.792	-
2009	16.292	5.259	-
2010	15.851	4.915	-
2011	15.895	4.553	-
2012	17.517	4.435	-

Año	Vacuna cuádruple		
	2 meses	6 meses	18 meses
2008	21.705	20.798	17.462
2009	20.872	20.383	20.906
2010	-	-	17.379
2011	-	-	17.355
2012	-	-	18.374

Año	Vacuna sabin		
	6 meses	18 meses	Ing. Escolar
2008	20.857	17.140	18.881
2009	20.371	20.692	21.252
2010	19.430	17.727	19.931
2011	18.853	17.137	18.961
2012	19.234	18.178	18.780

Año	Vacuna triple viral		
	1 año	Ing. Escolar	11 años
2008	21.266	18.521	8.607
2009	20.631	20.963	6.318
2010	20.281	19.815	5.781
2011	18.718	18.658	4.158
2012	19.826	18.489	2.548

Año	Triple bacteriana
	Ing Esc
2008	19.594
2009	21.547
2010	20.039
2011	18.884
2012	18.795

Año	Hepatitis A
	1 año
2008	21.899
2009	20.983
2010	20.398
2011	19.198
2012	19.873

Año	Pentavalente
	6 meses
2010	19.363
2011	18.921
2012	19.224

Años	Hepatitis B pediátrica					
	<de 12hs.	2 meses	6 meses	11 años 1° dosis	11 años 2° dosis	11años 3° dosis
2008	16.984	21.203	20.761	15.914	13.281	11.726
2009	17.635	21.065	20.200	15.389	12.186	10.227
2010	19.606	-	-	16.771	13.864	11.756
2011	18.826	-	-	17.745	15.078	12.131
2012	20.274	-	-	6.238	5.916	7.914

Nota: Los datos faltantes corresponden a modificaciones en el calendario nacional de vacunación.

Fuente: Ministerio de Salud de la provincia de Entre Ríos. Dirección de Epidemiología. Programa de Inmunizaciones.

3.2.14. Egresos e indicadores de rendimiento hospitalario en establecimientos oficiales de salud con internación, según departamento de la provincia de Entre Ríos. Años 2009-2013.

Departamento	Datos e indicadores de rendimiento					
	2009					
	Egresos	Promedio diario de camas disponibles	Promedio diario de pacientes	% de ocupación de camas	Giros de camas	Tasa de mortalidad hospitalaria
Total provincia	**83.095**	**215**	**79,92**	**37,10**	**18,48**	**1,77**
Colón	2.611	137	33,30	24,15	18,93	2,44
Concordia	12.664	313	200,57	63,94	40,37	3,66
Diamante	3.084	321	248,80	77,39	9,59	1,49
Federación	2.945	103	28,78	27,73	28,38	2,14
Federal	1.970	213	168,44	78,72	9,21	2,42
Feliciano	1.330	46	7,82	16,99	28,91	2,18
Gualeguay	6.156	108	43,40	39,84	56,51	2,65
Gualeguaychú	8.489	312	93,99	30,12	27,21	2,90
Islas del Ibicuy	787	38	7,30	19,17	20,68	0,50
La Paz	4.861	181	44,01	24,20	26,73	1,50
Nogoyá	2.155	88	14,80	16,66	24,25	2,92
Paraná	19.267	711	435,73	61,27	27,09	4,55
San Salvador	1.414	62	11,34	18,20	22,69	2,32
Tala	1.929	90	18,88	20,91	21,37	3,42
Uruguay	6.389	200	80,04	39,92	31,86	2,65
Victoria	3.064	160	102,33	63,67	19,07	3,59
Villaguay	3.980	215	79,92	37,10	18,48	1,77

(continúa)

(continuación)

Departamento	Datos e indicadores de rendimiento					
	2010					
	Egresos	Promedio diario de camas disponibles	Promedio diario de pacientes	% de ocupación de camas	Giros de camas	Tasa de mortalidad hospitalaria
Total provincia	**85.280**	**3.276**	**1.649,47**	**50,35**	**26,03**	**3,33**
Colón	2.152	95	21,50	22,63	22,65	2,38
Concordia	12.392	302	192,15	63,46	40,92	3,98
Diamante	3.044	325	249,74	76,74	9,35	2,42
Federación	2.367	78	21,52	27,30	30,03	1,73
Federal	1.988	217	176,83	81,44	9,16	3,06
Feliciano	1.344	45	7,81	17,22	29,65	2,01
Gualeguay	5.609	107	38,44	35,89	52,38	3,35
Gualeguaychú	7.774	286	86,92	30,30	27,10	3,53
Islas del Ibicuy	751	41	6,64	15,87	17,94	0,26
La Paz	5.175	192	48,87	25,33	26,82	1,87
Nogoyá	2.348	90	16,59	18,31	25,92	2,60
Paraná	22.317	745	474,16	63,58	29,93	4,17
San Salvador	1.852	67	17,21	25,68	27,64	2,31
Tala	2.150	97	18,24	18,76	22,12	3,29
Uruguay	7.344	214	82,15	38,31	34,25	2,82
Victoria	3.006	157	108,43	68,90	19,10	4,15
Villaguay	3.667	210	82,28	39,08	17,42	2,68

(continúa)

(continuación)

Departamento	Datos e indicadores de rendimiento					
	2011					
	Egresos	Promedio diario de camas disponibles	Promedio diario de pacientes	% de ocupación de camas	Giros de camas	Tasa de mortalidad hospitalaria
Total provincia	**83.535**	**3.212**	**1.613,96**	**50,24**	**26,00**	**3,48**
Colón	2.104	95	22,85	24,01	22,11	3,28
Concordia	13.183	308	180,90	58,73	42,80	3,42
Diamante	2.571	322	234,04	72,60	7,98	3,18
Federación	2.014	65	16,38	25,00	30,74	1,19
Federal	1.971	197	155,84	78,84	9,97	3,30
Feliciano	1.232	40	6,47	16,04	30,52	2,60
Gualeguay	4.990	108	39,47	36,34	45,94	4,01
Gualeguaychú	7.588	227	75,05	33,00	33,37	2,99
Islas del Ibicuy	657	40	5,71	14,07	16,19	0,76
La Paz	4.944	192	43,31	22,51	25,70	1,86
Nogoyá	2.228	87	17,04	19,50	25,50	4,04
Paraná	21.708	717	451,26	62,89	30,25	4,61
San Salvador	2.017	69	17,78	25,55	28,98	2,68
Tala	2.400	153	75,15	48,85	15,60	3,13
Uruguay	7.636	224	91,96	40,97	34,02	3,05
Victoria	2.585	155	105,29	67,58	16,59	4,72
Villaguay	3.707	205	75,45	36,66	18,01	2,24

(continúa)

(conclusión)

Departamento	Datos de rendimiento Año 2012		Departamento	Datos de rendimiento Año 2013	
	Egresos	Promedio diario de camas disponibles		Egresos	Promedio diario de camas disponibles
Total Provincia	**84.991**	**3.157**	**Total Provincia**	**81.810**	**2.962**
Colón	2.158	96	Colón	2.071	97
Concordia	14.927	315	Concordia	14.444	301
Diamante	2.431	314	Diamante	2.705	315
Federación	1.888	50	Federación	2.072	27
Federal	1.969	193	Federal	1.789	182
Feliciano	1.563	42	Feliciano	1.299	42
Gualeguay	4.937	108	Gualeguay	3.002	75
Gualeguaychú	7.392	219	Gualeguaychú	7.410	200
Islas del Ibicuy	790	40	Islas del Ibicuy	873	41
La Paz	5.563	201	La Paz	4.893	197
Nogoyá	2.116	90	Nogoyá	2.061	88
Paraná	21.729	724	Paraná	19.950	665
San Salvador	1.774	70	San Salvador	3.598	72
Tala	2.040	125	Tala	2.016	121
Uruguay	8.563	231	Uruguay	8.545	231
Victoria	1.052	110	Victoria	653	95
Villaguay	4.099	220	Villaguay	4.429	206

Nota: Información no disponible en algunos de los indicadores consignados en los cuadros anteriores.

Fuente: Ministerio de Salud de Entre Ríos, Dirección de Epidemiología, Departamento Bioestadística.

3.2.15. Consultas médicas externas en establecimientos asistenciales oficiales, según departamento de la provincia de Entre Ríos. Años 2009-2013.

Departamento	Año				
	2009	2010	2011	2012	2013
Total provincia	**2.863.645**	**3.040.479**	**3.206.351**	**3.234.340**	**3.225.680**
Colón	115.730	69.455	95.877	99.491	104.220
Concordia	456.117	467.248	492.142	510.885	531.909
Diamante	107.271	121.725	123.073	125.940	135.805
Federación	93.972	80.925	85.417	97.236	88.867
Federal	61.010	56.141	56.406	60.928	59.088
Feliciano	33.075	29.013	29.112	28.672	33.574
Gualeguay	117.479	121.933	118.708	110.766	130.091
Gualeguychú	257.425	290.343	258.413	239.897	273.445
Isla del Ibicuy	39.959	43.664	36.583	44.871	47.081
La Paz	167.482	187.831	191.283	193.007	195.834
Nogoyá	66.905	69.531	70.706	79.387	99.506
Paraná	811.375	928.230	1.005.096	1.044.366	871.142
San Salvador	47.958	12.324	49.248	49.087	58.888
Tala	61.580	21.222	75.741	54.718	64.460
Uruguay	237.861	328.338	287.879	277.080	317.555
Victoria	64.996	79.888	96.690	85.589	89.984
Villaguay	123.450	132.668	133.977	132.420	124.231

Fuente: Ministerio de Salud de Entre Ríos, Dirección de Epidemiología, Departamento Bioestadística.

3.2.16. Consultas médicas externas en establecimientos asistenciales oficiales, según grupo de edad de la provincia de Entre Ríos. Años 2009-2013.

Grupos de edad	Año				
	2009	2010	2011	2012	2013
Total Provincia	**2.863.645**	**3.040.479**	**3.206.351**	**3.234.340**	**3.225.680**
Menores 1 año	160.877	169.410	175.254	174.201	171.473
1 año	127.269	140.701	138.346	135.251	134.790
2 - 4 años	215.701	241.146	243.034	239.305	238.763
5 - 9 años	291.377	316.577	315.356	297.028	301.496
10 - 14 años	252.165	253.665	275.679	258.219	270.775
15 - 49 años	1.220.341	1.238.494	1.373.121	1.336.874	1.338.380
50 y más años	557.683	567.089	639.322	605.242	610.350
Sin especificar	38.232	113.397	46.239	188.220	159.653

Fuente: Ministerio de Salud de Entre Ríos, Dirección de Epidemiología, Departamento Bioestadística.

3.2.17. Porcentaje de población de 18 años y más con sobrepeso y con obesidad, total país y provincia de Entre Ríos. Años 2005 y 2009.

Sobrepeso			
Jurisdicción	2005	2009	Variación porcentual
Total País	34,40	35,50	3,20
Entre Ríos	32,60	36,00	10,43

Obesidad			
Jurisdicción	2005	2009	Variación porcentual
Total País	14,60	18,00	23,29
Entre Ríos	13,60	15,90	16,91

Notas:
El Índice de Masa Corporal (IMC) es el cociente del peso y la talla al cuadrado del encuestado
Las categorías de peso corporal son resultado del agrupamiento del IMC. Peso normal: IMC menor a 25; sobrepeso: IMC mayor o igual que 25 y menor que 30;
obesidad: IMC mayor o igual a 30. Obesidad: IMC mayor o igual a 30.

Fuente:INDEC. Encuesta Nacional de Factores de Riesgo (ENFR) 2005.
Ministerio de Salud. Programa de Vigilancia de la Salud y Control de Enfermedades.
INDEC. Encuesta Nacional de Factores de Riesgo (ENFR) 2009.
Ministerio de Salud. Secretaría de Promoción y Programas Sanitarios.
Ministerio de Desarrollo Social. Secretaría de Deporte.
Instituto Nacional de Estadística y Censos (INDEC).

3.2.18. Porcentaje de población de 18 años y más con hipertensión arterial, colesterol elevado y diabetes o glucemia elevada, total país y provincia de Entre Ríos. Años 2005 y 2009.

Hipertensión arterial (en las personas que alguna vez se midieron)			
Jurisdicción	2005	2009	Variación porcentual
Total País	34,50	34,80	0,87
Entre Ríos	34,40	35,90	4,36

Colesterol elevado (en las personas que alguna vez se midieron el colesterol)			
Jurisdicción	2005	2009	Variación porcentual
Total País	27,80	29,10	4,68
Entre Ríos	29,90	25,20	-15,72

Diabetes o glucemia elevada (en las personas que alguna vez se midieron la glucemia)			
Jurisdicción	2005	2009	Variación porcentual
Total País	8,40	9,60	14,29
Entre Ríos	8,00	10,30	28,75

Fuente: Ministerio de Salud. Programa de Vigilancia de la Salud y Control de Enfermedades.
INDEC. Encuesta Nacional de Factores de Riesgo (ENFR) 2009.
Ministerio de Salud. Secretaría de Promoción y Programas Sanitarios.
Ministerio de Desarrollo Social. Secretaría de Deporte.
Instituto Nacional de Estadística y Censos (INDEC).

3.2.19. Porcentaje de población de 18 años y más. Consumo episódico excesivo y abuso total y combinado de bebidas alcohólicas, fumadores y ex-fumadores de cigarrillos, total país y provincia de Entre Ríos. Años 2005, 2008, 2009 y 2011.

Consumo episódico excesivo de bebidas alcohólicas (1)				
Jurisdicción	2005(2)	2008(3)	2009(2)	2011(3)
Total País	22,46	25,00	12,50	26,10
Entre Ríos	17,30	26,10	17,70	27,90

Abuso total y combinado de bebidas alcohólicas(4)				
Jurisdicción	2005(2)	2008(3)	2009(2)	2011(3)
Total País	24,40	18,10	0,17	18,70
Entre Ríos	22,20	21,70	0,21	19,90

Fumadores de cigarrillos (5)				
Jurisdicción	2005(2)	2008(3)	2009(2)	2011(3)
Total País	33,30	30,40	29,90	28,20
Entre Ríos	31,60	28,30	27,80	23,30

Ex-fumadores de cigarrillos(6)				
Jurisdicción	2005(2)	2008(3)	2009(2)	2011(3)
Total País	16,00	14,30	16,00	15,40
Entre Ríos	14,80	12,70	17,70	14,50

Notas:
(1) Los indicadores de consumo episódico excesivo fueron construidos de acuerdo con los criterios sugeridos por el CDC, la OPS y otros. Este indicador, resulta del consumo de más de 2 tragos promedio por día en hombres o 1 trago por día en mujeres los últimos 30 días. Se presenta para la población que consumió alguna bebida alcohólica en los últimos días.
(2) Encuesta Nacional de Factores de Riesgo (ENFR)
(3) Encuesta Nacional de sobre Prevalencia de Consumo de Sustancias Psicoactivas (ENPreCoSP)
(4) Abuso total y combinado de bebidas alcohólicas: si se registra abuso habitual o abuso no habitual, existe abuso total y combinado de bebidas alcohólicas.
(5) Se considera fumadores actuales a aquellas personas que fuman todos o algunos días en la actualidad y que a lo largo de su vida han fumado al menos 100 cigarrillos y han consumido tabaco durante los últimos 30 días. (6) Se considera fumadores actuales a aquellas personas que no fuman en la actualidad y que a lo largo de su vida han fumado al menos 100 cigarrillos.

Fuente: INDEC. Encuesta Nacional de Factores de Riesgo (ENFR) 2005.
Ministerio de Salud. Programa de Vigilancia de la Salud y Control de Enfermedades.
INDEC. Encuesta Nacional sobre Prevalencia de Consumo de Sustancias Psicoactivas (ENPreCoSP) 2008.
Ministerio de Justicia, Seguridad y Derechos Humanos. Comité Científico Asesor en Materia de Tráfico Ilícito de Estupefacientes, Sustancias Psicotrópicas yCriminalidad Compleja.
Ministerio de Salud.
INDEC. Encuesta Nacional de Factores de Riesgo (ENFR) 2009.
Ministerio de Salud. Secretaría de Promoción y Programas Sanitarios.
Ministerio de Desarrollo Social. Secretaría de Deporte.
Instituto Nacional de Estadística y Censos (INDEC).
INDEC. Encuesta Nacional sobre Prevalencia de Consumo de Sustancias Psicoactivas (ENPreCoSP) 2011.
Ministerio de Salud. Dirección Nacional de Salud Mental y Adicciones.

3.2.20. Porcentaje de mujeres que se realizaron papanicolau y mamografía, total país y provincia de Entre Ríos. Años 2005 y 2009.

Realización de papanicolau(2)			
Jurisdicción	2005	2009	Variación porcentual
Total País	51,6	60,5	17,2%
Entre Ríos	43,8	52,6	20,1%

Realización de mamografía(1)			
Jurisdicción	2005	2009	Variación porcentual
Total País	42,5	54,2	27,5%
Entre Ríos	31,6	44,2	39,9%

(1) Se toma como población de referencia a mujeres de 40 y más que se realizaron por lo menos una mamografía en los últimos dos años.
(2) Se toma como población de referencia a mujeres de 18 años y más que se realizaron por lo menos un Papanicolaou en los últimos dos años.

Fuente: INDEC. Encuesta Nacional de Factores de Riesgo (ENFR) 2005.
Ministerio de Salud. Programa de Vigilancia de la Salud y Control de Enfermedades.
INDEC. Encuesta Nacional de Factores de Riesgo (ENFR) 2009.
Ministerio de Salud. Secretaría de Promoción y Programas Sanitarios.
Ministerio de Desarrollo Social. Secretaría de Deporte.
Instituto Nacional de Estadística y Censos (INDEC).

3.2.21. Porcentaje de población de 18 años y más que usa casco y cinturón de seguridad, total país y provincia de Entre Ríos. Años 2005 y 2009.

Uso de casco	Siempre			A veces		
Jurisdicción	2005	2009	Variación porcentual	2005	2009	Variación porcentual
Total País	8,70	32,40	272,41	5,60	10,60	89,29
Entre Ríos	6,60	30,10	356,06	6,80	16,90	148,53

Uso de cinturón de seguridad en auto	Siempre			A veces		
Jurisdicción	2005	2009	Variación porcentual	2005	2009	Variación porcentual
Total País	48,00	63,80	32,92	24,50	21,40	-12,65
Entre Ríos	34,20	43,10	26,02	26,90	31,10	15,61

Fuente: INDEC. Encuesta Nacional de Factores de Riesgo (ENFR) 2005.
Ministerio de Salud. Programa de Vigilancia de la Salud y Control de Enfermedades.
INDEC. Encuesta Nacional de Factores de Riesgo (ENFR) 2009.
Ministerio de Salud. Secretaría de Promoción y Programas Sanitarios.
Ministerio de Desarrollo Social. Secretaría de Deporte.
Instituto Nacional de Estadística y Censos (INDEC).

3.2.22. Población en viviendas particulares, población con dificultad o limitación permanente y prevalencia de la dificultad o limitación permanente, según sexo y grupo de edad de la provincia de Entre Ríos. Año 2010.

Sexo y grupo de edad	Población en viviendas particulares	Población con dificultad o limitación permanente (1)	Prevalencia (2) de la dificultad o limitación permanente
Total	**1.223.631**	**142.656**	**11,70**
0-4	99.557	2.278	2,30
5-9	108.530	4.442	4,10
10-14	116.127	5.984	5,20
15-19	111.272	5.503	4,90
20-24	95.726	5.102	5,30
25-29	91.762	5.385	5,90
30-34	89.997	5.182	5,80
35-39	79.644	5.257	6,60
40-44	68.910	6.206	9,00
45-49	68.990	10.103	14,60
50-54	62.212	11.899	19,10
55-59	57.035	13.430	23,50
60-64	50.284	13.238	26,30
65-69	40.076	11.846	29,60
70-74	32.481	11.235	34,60
75-79	23.855	10.048	42,10
80 y más	27.173	15.518	57,10
Varones	**597.548**	**63.536**	**10,60**
0-4	51.156	1.215	2,40
5-9	54.330	2.351	4,30
10-14	58.622	3.210	5,50
15-19	56.247	2.708	4,80
20-24	47.333	2.488	5,30
25-29	45.849	2.721	5,90
30-34	44.577	2.563	5,70
35-39	39.475	2.583	6,50
40-44	33.588	2.873	8,60
45-49	33.972	4.783	14,10
50-54	30.225	5.486	18,20
55-59	27.886	6.248	22,40
60-64	23.819	6.147	25,80
65-69	18.809	5.498	29,20
70-74	13.783	4.529	32,90
75-79	9.350	3.565	38,10
80 y más	8.527	4.568	53,60

(continúa)

(conclusión)

Sexo y grupo de edad	Población en viviendas particulares	Población con dificultad o limitación permanente (1)	Prevalencia (2) de la dificultad o limitación permanente
Mujeres	**626.083**	**79.120**	**12,60**
0-4	48.401	1.063	2,20
5-9	54.200	2.091	3,90
10-14	57.505	2.774	4,80
15-19	55.025	2.795	5,10
20-24	48.393	2.614	5,40
25-29	45.913	2.664	5,80
30-34	45.420	2.619	5,80
35-39	40.169	2.674	6,70
40-44	35.322	3.333	9,40
45-49	35.018	5.320	15,20
50-54	31.987	6.413	20,00
55-59	29.149	7.182	24,60
60-64	26.465	7.091	26,80
65-69	21.267	6.348	29,80
70-74	18.698	6.706	35,90
75-79	14.505	6.483	44,70
80 y más	18.646	10.950	58,70

(1) El concepto de dificultad o limitación permanente considera a aquellas personas que cuentan con certificado de discapacidad y aquellas que lo poseen pero declaran tener alguna/s dificultad/es o limitación/es para ver, oír, moverse, entender o aprender.

(2) Prevalencia: corresponde al total de población con dificultad o limitación permanente dividido en el total de población que reside en viviendas particulares por cien.

Nota: se incluye a las personas viviendo en situación de calle.
Los datos que aquí se publican surgen del cuestionario ampliado, que se aplicó a una parte de la población. Los valores obtenidos son estimaciones de una muestra y por lo tanto contemplan el llamado "error muestral".

Fuente: Censo Nacional de Población, Hogares y Viviendas 2010. Instituto Nacional de Estadística y Censos (INDEC).

3.2.23. Población en viviendas particulares con dificultad o limitación permanente por tipo de dificultad o limitación permanente, según sexo y grupo de edad de la provincia de Entre Ríos. Año 2010.

Sexo y grupo de edad	Población en viviendas particulares con dificultad o limitación permanente por tipo (1)				
	Visual	Auditiva	Motora		Cognitiva
			Superior	Inferior	
Total	**87.408**	**25.053**	**24.104**	**55.906**	**24.873**
0-4	511	273	684	1.347	892
5-9	1.739	658	611	925	2.172
10-14	2.713	766	672	1.057	2.758
15-19	2.807	746	663	1.017	1.865
20-24	2.916	644	808	1.008	1.477
25-29	3.251	741	716	1.140	1.294
30-34	2.915	661	693	1.262	1.139
35-39	2.723	742	735	1.479	1.051
40-44	3.503	725	893	1.971	937
45-49	7.303	1.236	1.228	2.617	1.013
50-54	8.913	1.275	1.520	3.513	1.112
55-59	9.826	1.825	2.050	4.766	1.236
60-64	9.065	1.881	2.176	5.755	1.339
65-69	8.005	2.241	2.041	5.410	1.156
70-74	6.905	2.474	2.079	5.941	1.158
75-79	5.844	2.561	2.281	5.951	1.320
80 y más	8.469	5.604	4.254	10.747	2.954
Varones	**36.227**	**12.354**	**10.030**	**22.679**	**12.414**
0-4	261	144	348	677	536
5-9	802	350	338	500	1.280
10-14	1.168	400	361	567	1.737
15-19	1.166	337	386	580	1.082
20-24	1.193	358	482	594	823
25-29	1.428	423	382	612	728
30-34	1.161	417	430	707	652
35-39	1.198	434	375	732	515
40-44	1.372	408	432	941	506
45-49	3.239	666	537	1.254	533
50-54	3.880	761	645	1.571	564
55-59	4.408	974	869	2.120	581
60-64	3.982	1.074	1.020	2.672	666
65-69	3.603	1.353	880	2.312	561
70-74	2.814	1.315	776	2.085	458
75-79	2.051	1.070	732	1.902	442
80 y más	2.501	1.870	1.037	2.853	750

(continúa)

(conclusión)

Sexo y grupo de edad	Población en viviendas particulares con dificultad o limitación permanente por tipo (1)				
	Visual	Auditiva	Motora		Cognitiva
			Superior	Inferior	
Mujeres	**51.181**	**12.699**	**14.074**	**33.227**	**12.459**
0-4	250	129	336	670	356
5-9	937	308	273	425	892
10-14	1.545	366	311	490	1.021
15-19	1.641	409	277	437	783
20-24	1.723	286	326	414	654
25-29	1.823	318	334	528	566
30-34	1.754	244	263	555	487
35-39	1.525	308	360	747	536
40-44	2.131	317	461	1.030	431
45-49	4.064	570	691	1.363	480
50-54	5.033	514	875	1.942	548
55-59	5.418	851	1.181	2.646	655
60-64	5.083	807	1.156	3.083	673
65-69	4.402	888	1.161	3.098	595
70-74	4.091	1.159	1.303	3.856	700
75-79	3.793	1.491	1.549	4.049	878
80 y más	5.968	3.734	3.217	7.894	2.204

(1) El concepto de dificultad o limitación permanente considera a aquellas personas que cuentan con certificado de discapacidad y aquellas que no lo poseen pero declaran tener alguna/s dificultad/es o limitación/es permanente/s para ver, oír, moverse, entender o aprender.

Nota: se incluye a las personas viviendo en situación de calle.Los datos que aquí se publican surgen del cuestionario ampliado, que se aplicó a una parte de la población. Los valores obtenidos son estimaciones de una muestra y por tanto contemplan el llamado "error muestral".

Fuente: Censo Nacional de Población, Hogares y Viviendas 2010. Instituto Nacional de Estadística y Censos (INDEC).

3.2.24. Población con discapacidad que posee certificado único por tipo y cantidad de discapacidades, según departamento de la provincia de Entre Ríos. Años 2011-2013

Departamento	Población con certificado de discapacidad	2011								
		Población con una discapacidad						Población con dos o más discapacidades		
		Subtotal	Visceral	Visual	Auditiva	Motora	Mental	Subtotal	Mental	Otras
Total provincia	**3.019**	**2.642**	**256**	**221**	**252**	**743**	**1.170**	**377**	**287**	**90**
Colón	99	86	12	7	5	19	43	13	12	1
Concordia	56	43	5	1	-	16	21	13	10	3
Diamante	144	129	10	9	11	20	79	15	15	-
Federación	164	155	14	31	11	45	54	9	5	4
Federal	31	27	2	3	6	9	7	4	2	2
Feliciano	49	46	8	1	3	20	14	3	3	-
Gualeguay	127	115	8	7	15	41	44	12	9	3
Gualeguaychú	212	187	15	13	12	42	105	25	17	8
Islas del Ibicuy	27	18	1	-	3	-	14	9	7	2
La Paz	109	94	11	7	10	37	29	15	14	1
Nogoyá	70	64	8	6	3	17	30	6	5	1
Paraná	1.210	1.066	91	88	120	310	457	144	117	27
San Salvador	6	6	-	-	1	1	4	-	-	-
Tala	113	100	8	12	4	25	51	13	11	2
Uruguay	415	337	37	25	32	91	152	78	50	28
Victoria	74	66	14	4	8	14	26	8	6	2
Villaguay	113	103	12	7	8	36	40	10	4	6

(continúa)

(continuación)

Departamento	Población con certificado de discapacidad	2012 (1)								
		Población con una discapacidad						Población con dos o más discapacidades		
		Subtotal	Visceral	Visual	Auditiva	Motora	Mental	Subtotal	Mental	Otras
Total provincia	**5.329**	**4.687**	**468**	**287**	**409**	**1.396**	**2.127**	**642**	**512**	**130**
Colón	137	115	13	6	10	29	57	22	22	-
Concordia	1.140	975	135	52	59	322	407	165	126	39
Diamante	184	171	8	9	18	45	91	13	9	4
Federación	276	246	20	31	22	63	110	30	19	11
Federal	64	53	2	-	13	17	21	11	9	2
Feliciano	49	38	1	3	5	18	11	11	10	1
Gualeguay	159	138	19	4	9	49	57	21	17	4
Gualeguaychú	604	548	83	28	50	122	265	56	43	13
Islas del Ibicuy	5	4	-	-	-	-	4	1	1	-
La Paz	254	221	20	7	25	62	107	33	32	1
Nogoyá	159	146	14	14	9	34	75	13	12	1
Paraná	1.485	1.318	79	84	130	422	603	167	140	27
San Salvador	68	57	7	1	5	22	22	11	9	2
Tala	82	74	8	7	5	12	42	8	7	1
Uruguay	492	427	39	23	34	138	193	65	43	22
Victoria	79	71	10	7	6	17	31	8	6	2
Villaguay	92	85	10	11	9	24	31	7	7	-

(continúa)

(conclusión)

Departamento	Población con certificado de discapacidad	2013								
		Población con una discapacidad						Población con dos o más discapacidades		
		Subtotal	Visceral	Visual	Auditiva	Motora	Mental	Subtotal	Mental	Otras
Total provincia	**6.165**	**5.302**	**494**	**301**	**413**	**1.649**	**2.445**	**714**	**526**	**188**
Colón	205	182	15	6	13	44	104	23	19	4
Concordia	1.383	1.199	168	61	62	417	491	184	132	52
Diamante	180	158	9	6	16	54	73	22	16	6
Federación	343	297	33	29	11	92	132	46	26	20
Federal	72	66	7	4	4	10	41	6	4	2
Feliciano	82	79	2	2	8	17	50	3	3	-
Gualeguay	196	161	24	10	8	50	69	35	27	8
Gualeguaychú	537	466	64	23	46	110	223	71	45	26
Islas del Ibicuy	1	1	-	-	-	-	1	-	-	-
La Paz	195	178	14	13	16	53	82	17	15	2
Nogoyá	160	128	9	19	10	27	63	32	24	8
Paraná	1.655	1.528	85	68	150	521	704	127	106	21
San Salvador	58	50	4	3	4	12	27	8	5	3
Tala	109	85	4	6	6	15	54	24	18	6
Uruguay	475	416	35	36	35	122	188	59	43	16
Victoria	116	103	5	7	13	32	46	13	6	7
Villaguay	249	205	16	8	11	73	97	44	37	7
Ignorado	149	-	-	-	-	-	-	-	-	-

Notas: '(1): en 2012 fueron registradas dos personas con discapacidad visceral, residentes fuera de la provincia.

Fuente: Instituto Provincial de Discapacidad (IPRODI), Informática.
Ley 22431 (Actualizada por leyes 25635, 25634, 25504, 24901,24314, 24308, 23876, 23021)
ARTICULO 2°: A los efectos de esta Ley, se considera discapacitada a toda persona que padezca una alteración funcional permanente o prolongada, física o mental, que en relación a su edad y medio social implique desventajas considerables para su integración familiar, social, educacional o laboral.
ARTICULO 3°: (Texto según ley 25504) - El Ministerio de Salud de la Nación certificará en cada caso la existencia de la discapacidad, su naturaleza y su grado, así como las posibilidades de rehabilitación del afectado. Dicho ministerio indicará también, teniendo en cuenta la personalidad y los antecedentes del afectado, qué tipo de actividad laboral o profesional puede desempeñar.
El certificado que se expida se denominará Certificado Único de Discapacidad y acreditará plenamente la discapacidad en todo el territorio nacional en todos los supuestos en que sea necesario invocarla, salvo lo dispuesto en el artículo 19 de la presente ley.
Idéntica validez en cuanto a sus efectos tendrán los certificados emitidos por las provincias adheridas a la Ley 24.901, previo cumplimiento de los requisitos y condiciones que se establezcan por reglamentación.

Ley N° 9891 de la Provincia de Entre Ríos
Artículo 8°. - CERTIFICACIÓN. El Instituto Provincial de Discapacidad, a través de las juntas que éste designe, certificará la existencia de una persona con discapacidad, su naturaleza y su causa o causas, teniéndose en cuenta las directivas del Servicio Nacional de Rehabilitación.
Este certificado, o el extendido por autoridad nacional, constituirán acreditación suficiente a los efectos de la presente Ley. En el caso de que la persona tenga la imposibilidad de presentarse o apersonarse ante la sedes de las juntas, miembros designados por estas últimas deberán constituirse en el domicilio del requirente ante los efectos de realizar la evaluación

3.2.25. Población con discapacidad que posee certificado único por tipo y cantidad de discapacidades, según grupo de edad y sexo de la provincia de Entre Ríos. Años 2011-2013.

Grupo de edad	Población con certificado de discapacidad	2011								
		Población con una discapacidad						Población con dos o más discapacidades		
		Subtotal	Visceral	Visual	Auditiva	Motora	Mental	Subtotal	Mental	Otras
Total	**3.019**	**2.638**	**256**	**221**	**252**	**741**	**1.168**	**374**	**291**	**83**
0-4	67	63	11	1	3	23	25	4	3	1
5	33	28	8	2	3	10	5	5	3	2
6-11	321	266	29	13	24	57	143	55	53	2
12-17	394	333	19	20	29	50	215	61	56	5
18-24	343	290	17	17	26	41	189	53	48	5
25-29	207	174	7	12	16	39	100	33	29	4
30-39	386	349	28	17	43	76	185	37	33	4
40-49	278	244	20	38	20	59	107	34	22	12
50-59	364	333	39	40	33	128	93	31	14	17
60-69	324	297	51	40	32	125	49	27	10	17
70-79	203	186	20	15	14	104	33	17	7	10
80 y más	92	75	7	6	9	29	24	17	13	4
Ignorado	7	.	.	.	.	.	.	.	.	.
Varones	**1.668**	**1.468**	**142**	**134**	**122**	**391**	**679**	**200**	**149**	**51**
0-4	45	44	8	1	3	16	16	1	1	0
5	24	21	5	2	0	9	5	3	2	1
6-11	177	153	14	9	15	31	84	24	24	0
12-17	234	203	12	13	17	28	133	31	30	1
18-24	199	171	9	11	14	24	113	28	25	3
25-29	115	102	3	8	9	24	58	13	10	3
30-39	213	188	12	10	21	35	110	25	23	2
40-49	159	136	10	22	10	27	67	23	14	9
50-59	169	150	20	23	7	54	46	19	7	12
60-69	179	164	30	20	17	71	26	15	4	11
70-79	121	108	14	11	7	60	16	13	5	8
80 y más	33	28	5	4	2	12	5	5	4	1

(continúa)

(continuación)

Gruposde edad	Población con certificado de discapacidad	2011								
		Población con una discapacidad						Población con dos o más discapacidades		
		Subtotal	Visceral	Visual	Auditiva	Motora	Mental	Subtotal	Mental	Otras
Mujeres	**1.344**	**1.170**	**114**	**87**	**130**	**350**	**489**	**174**	**142**	**32**
0-4	22	19	3	0	0	7	9	3	2	1
5	9	7	3	-	3	1	-	2	1	1
6-11	144	113	15	4	9	26	59	31	29	2
12-17	160	130	7	7	12	22	82	30	26	4
18-24	144	119	8	6	12	17	76	25	23	2
25-29	92	72	4	4	7	15	42	20	19	1
30-39	173	161	16	7	22	41	75	12	10	2
40-49	119	108	10	16	10	32	40	11	8	3
50-59	195	183	19	17	26	74	47	12	7	5
60-69	145	133	21	20	15	54	23	12	6	6
70-79	82	78	6	4	7	44	17	4	2	2
80 y más	59	47	2	2	7	17	19	12	9	3

(continúa)

(continuación)

Grupo de edad	Población con certificado de discapacidad	2012								
		Población con una discapacidad						Población con dos o más discapacidades		
		Subtotal	Visceral	Visual	Auditiva	Motora	Mental	Subtotal	Mental	Otras
Total	**5.329**	**4.676**	**463**	**285**	**409**	**1.395**	**2.124**	**640**	**503**	**137**
0-4	156	130	25	8	7	47	43	26	20	6
5	61	45	7	1	3	15	19	16	15	1
6-11	575	488	47	21	36	93	291	87	76	11
12-17	608	521	40	19	43	70	349	87	85	2
18-24	559	490	21	27	58	84	300	69	59	10
25-29	329	291	23	18	22	53	175	38	33	5
30-39	642	575	25	35	52	125	338	67	58	9
40-49	597	542	61	39	51	144	247	55	41	14
50-59	691	638	70	49	55	266	198	53	35	18
60-69	667	604	113	45	61	293	92	63	30	33
70-79	294	254	22	18	16	153	45	40	24	16
80 y más	137	98	9	5	5	52	27	39	27	12
Ignorado	13	.	.	.	.	.	.	.	.	.
Varones	**2.904**	**2.552**	**245**	**143**	**192**	**735**	**1.237**	**352**	**284**	**68**
0-4	89	74	18	3	1	30	22	15	12	3
5	36	27	5	0	1	9	12	9	9	0
6-11	346	293	22	8	22	44	197	53	47	6
12-17	366	306	23	7	17	42	217	60	59	1
18-24	325	295	10	14	32	56	183	30	29	1
25-29	180	162	12	12	9	27	102	18	16	2
30-39	354	313	12	18	22	63	198	41	36	5
40-49	297	276	25	20	22	73	136	21	19	2
50-59	327	304	34	26	22	123	99	23	14	9
60-69	381	334	61	21	37	167	48	47	24	23
70-79	150	130	17	12	5	83	13	20	9	11

(continúa)

(continuación)

Grupo de edad	Población con certificado de discapacidad	2012								
		Población con una discapacidad						Población con dos o más discapacidades		
		Subtotal	Visceral	Visual	Auditiva	Motora	Mental	Subtotal	Mental	Otras
Mujeres	**2.412**	**2.124**	**218**	**142**	**217**	**660**	**887**	**288**	**219**	**69**
0-4	67	56	7	5	6	17	21	11	8	3
5	25	18	2	1	2	6	7	7	6	1
6-11	229	195	25	13	14	49	94	34	29	5
12-17	242	215	17	12	26	28	132	27	26	1
18-24	234	195	11	13	26	28	117	39	30	9
25-29	149	129	11	6	13	26	73	20	17	3
30-39	288	262	13	17	30	62	140	26	22	4
40-49	300	266	36	19	29	71	111	34	22	12
50-59	364	334	36	23	33	143	99	30	21	9
60-69	286	270	52	24	24	126	44	16	6	10
70-79	144	124	5	6	11	70	32	20	15	5
80 y más	84	60	3	3	3	34	17	24	17	7

(continúa)

(continuación)

Grupo de edad	Población con certificado de discapacidad	2013								
		Población con una discapacidad						Población con dos o más discapacidades		
		Subtotal	Visceral	Visual	Auditiva	Motora	Mental	Subtotal	Mental	Otras
Total	**6.165**	**5.470**	**489**	**489**	**413**	**1.644**	**2.435**	**695**	**508**	**187**
0-4	319	262	45	45	21	70	81	57	44	13
5	91	79	6	6	6	17	44	12	10	2
6-11	692	593	50	50	38	86	369	99	89	10
12-17	591	528	27	27	38	76	360	63	51	12
18-24	524	453	30	30	35	90	268	71	61	10
25-29	345	304	12	12	25	51	204	41	32	9
30-39	697	640	43	43	53	118	383	57	38	19
40-49	665	609	49	49	44	187	280	56	36	20
50-59	852	787	93	93	63	320	218	65	38	27
60-69	812	728	92	92	52	364	128	84	41	43
70-79	350	306	29	29	26	173	49	44	25	19
80 y más	227	181	13	13	12	92	51	46	43	3
Varones	**3.206**	**2.846**	**266**	**152**	**182**	**832**	**1.414**	**360**	**260**	**100**
0-4	150	115	28	3	8	28	48	35	23	12
5	52	48	2	0	6	10	30	4	4	0
6-11	411	354	32	9	18	48	247	57	52	5
12-17	359	319	14	12	16	38	239	40	32	8
18-24	297	262	15	15	14	61	157	35	30	5
25-29	201	182	3	10	13	28	128	19	16	3
30-39	379	352	26	12	22	68	224	27	17	10
40-49	316	292	20	15	20	92	145	24	19	5
50-59	390	354	46	26	26	146	110	36	18	18
60-69	399	355	53	35	19	188	60	44	22	22
70-79	173	147	20	12	14	85	16	26	15	11
80 y más	79	66	7	3	6	40	10	13	12	1

(continúa)

(conclusión)

Grupos de edad	Población con certificado de discapacidad	2013								
		Población con una discapacidad						Población con dos o más discapacidades		
		Subtotal	Visceral	Visual	Auditiva	Motora	Mental	Subtotal	Mental	Otras
Mujeres	**2.771**	**2.436**	**223**	**149**	**231**	**812**	**1.021**	**335**	**248**	**87**
0-4	132	110	17	5	13	42	33	22	21	1
5	35	27	4	2	0	7	14	8	6	2
6-11	250	208	18	10	20	38	122	42	37	5
12-17	224	201	13	7	22	38	121	23	19	4
18-24	221	185	15	9	21	29	111	36	31	5
25-29	151	129	9	9	12	23	76	22	16	6
30-39	305	275	17	18	31	50	159	30	21	9
40-49	328	296	29	13	24	95	135	32	17	15
50-59	431	402	47	36	37	174	108	29	20	9
60-69	376	336	39	20	33	176	68	40	19	21
70-79	174	156	9	14	12	88	33	18	10	8
80 y más	144	111	6	6	6	52	41	33	31	2

Fuente: Instituto Provincial de Discapacidad (IPRODI), Informática.

Ley 22431 (Actualizada por leyes 25635, 25634, 25504, 24901,24314, 24308, 23876, 23021)

ARTICULO 2°: A los efectos de esta Ley, se considera discapacitada a toda persona que padezca una alteración funcional permanente o prolongada, física o mental, que en relación a su edad y medio social implique desventajas considerables para su integración familiar, social, educacional o laboral.

ARTICULO 3°: (Texto según ley 25504) - El Ministerio de Salud de la Nación certificará en cada caso la existencia de la discapacidad, su naturaleza y su grado, así como las posibilidades de rehabilitación del afectado. Dicho ministerio indicará también, teniendo en cuenta la personalidad y los antecedentes del afectado, qué tipo de actividad laboral o profesional puede desempeñar.

El certificado que se expida se denominará Certificado Único de Discapacidad y acreditará plenamente la discapacidad en todo el territorio nacional en todos los supuestos en que sea necesario invocarla, salvo lo dispuesto en el artículo 19 de la presente ley.

Idéntica validez en cuanto a sus efectos tendrán los certificados emitidos por las provincias adheridas a la Ley 24.901, previo cumplimiento de los requisitos y condiciones que se establezcan por reglamentación.

Ley N° 9891 de la Provincia de Entre Ríos

Artículo 8°. - CERTIFICACIÓN. El Instituto Provincial de Discapacidad, a través de las juntas que éste designe, certificará la existencia de una persona con discapacidad, su naturaleza y su causa o causas, teniéndose en cuenta las directivas del Servicio Nacional de Rehabilitación. Este certificado, o el extendido por autoridad nacional, constituirán acreditación suficiente a los efectos de la presente Ley. En el caso de que la persona tenga la imposibilidad de presentarse o apersonarse ante la sedes de las juntas, miembros designados por estas últimas deberán constituirse en el domicilio del requirente ante los efectos de realizar la evaluación.

3.3.1. Evolución de las principales tasas del mercado laboral. Población urbana nacional y de la provincia de Entre Ríos (5.000 y más habitantes). 3° trimestres 2010-2014.

	Trimestre	Población de referencia(*)	Tasas		
			Actividad	Empleo	Desocupación
Total nacional urbano	3°trim 2010	36.428.000	44,60	41,30	7,40
	3°trim 2011	36.512.000	45,10	41,90	7,00
	3°trim 2012	36.944.000	45,30	42,00	7,40
	3°trim 2013	38.146.000	45,10	42,20	6,60
	3°trim 2014	38.379.000	44,00	40,90	7,00
Total Entre Ríos	3°trim 2010	1.096.000	40,50	37,20	8,10
	3°trim 2011	1.114.000	41,70	38,40	7,90
	3°trim 2012	1.129.000	43,30	39,00	10,00
	3°trim 2013	1.114.000	42,40	40,60	4,20
	3°trim 2014	1.128.000	42,20	39,70	5,80

Nota: (*) La población de referencia del área cubierta por la EAHU. Población con condición de actividad conocida

Fuente: Encuesta Anual de Hogares Urbanos (EAHU). Años 2010-2014, 3° trimestre. Instituto Nacional de Estadística y Censos (INDEC) - Dirección General de Estadística y Censos de Entre Ríos (DGEyC)

Principales tasas del mercado laboral - Provincia de Entre Ríos
3° trimestre 2010-2014 - EAHU

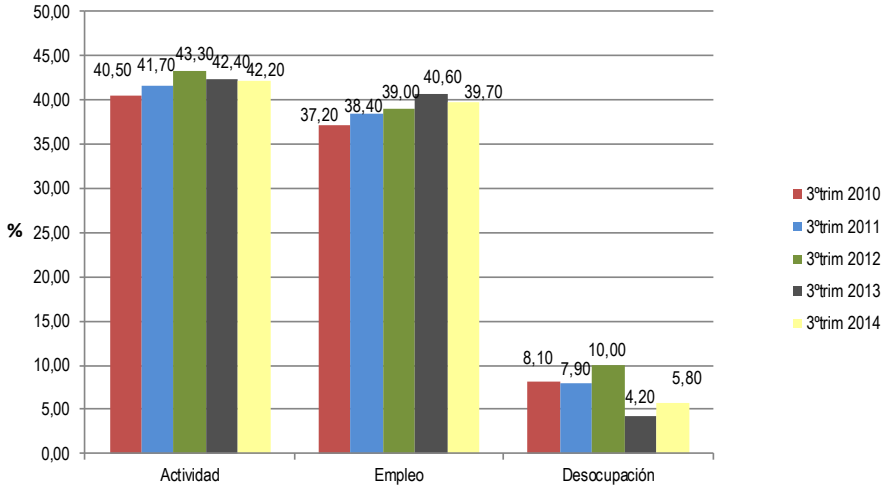

3.3.2. Evolución de las principales tasas del mercado de trabajo. Aglomerado Gran Paraná. 1° trimestre 2010 a 4° trimestre 2014.

Trimestre	Población de referencia (miles)	Tasa de actividad %	Tasa de empleo %	Tasa de desocupación %	Tasa de Subocupación %		
					Total	Demandante	No demandante
2010							
1° Trim/10	275	42,90	40,10	6,70	13,20	7,90	5,30
2° Trim/10	276	46,90	41,19	12,16	12,30	7,96	4,29
3° Trim/10	276	44,60	40,50	9,20	11,80	9,80	1,90
4° Trim/10	278	44,50	39,60	11,00	10,30	7,40	2,90
2011							
1° Trim/11	279	45,00	39,60	11,90	11,60	8,80	2,90
2° Trim/11	279	46,10	41,10	11,00	10,00	7,90	2,10
3° Trim/11	280	47,00	42,80	8,90	11,20	8,80	2,50
4° Trim/11	281	46,60	42,60	8,50	8,80	7,60	1,20
2012							
1° Trim/12	281	45,10	41,30	8,50	9,50	7,80	1,70
2° Trim/12	283	46,50	42,20	9,10	15,60	14,60	0,90
3° Trim/12	284	47,70	42,90	10,10	8,90	8,10	0,80
4° Trim/12	284	46,30	42,70	7,80	11,20	10,30	0,90
2013							
1° Trim/13	285	44,50	39,80	10,60	7,90	6,70	1,20
2° Trim/13	285	46,40	41,70	10,20	10,50	8,60	1,80
3° Trim/13	287	46,70	44,00	5,80	10,30	8,80	1,50
4° Trim/13	280	45,20	42,40	6,20	11,00	8,60	2,40
2014							
1° Trim/14	275	44,60	41,80	6,20	10,40	8,90	1,50
2° Trim/14	272	46,20	44,50	3,60	9,50	7,00	2,50
3° Trim/14	273	46,40	43,30	6,60	8,70	7,50	1,20
4° Trim/14	273	44,00	41,40	6,00	8,30	5,00	3,30

Fuente: Encuesta Permanente de Hogares. Instituto Nacional de Estadística y Censos - INDEC - Dirección General de Estadística y Censos de Entre Ríos – DGEyC.

Evolución de las principales tasas del mercado de trabajo según trimestre por año
Aglomerado Gran Paraná

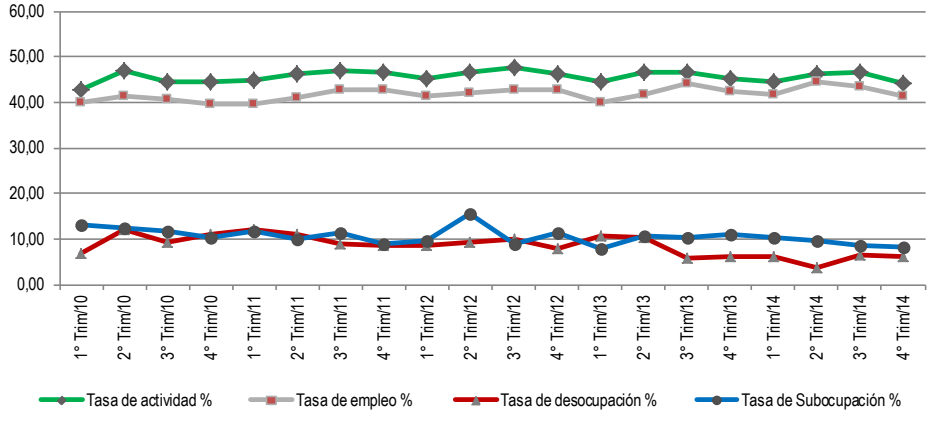

3.3.3. Evolución de las principales tasas del mercado de trabajo. Aglomerado Concordia. 1° trimestre 2010 a 4° trimestre 2014.

Trimestre	Población de referencia (miles)	Tasa de actividad %	Tasa de empleo %	Tasa de desocupación %	Tasa de Subocupación %		
					Total	Demandante	No demandante
2010							
1° Trim/10	152	41,00	36,70	10,60	6,60	5,90	0,70
2° Trim/10	151	41,70	37,27	10,55	11,90	8,52	3,35
3° Trim/10	152	39,70	37,40	6,00	12,10	9,10	3,00
4° Trim/10	153	39,00	37,40	4,20	8,30	7,40	0,90
2011							
1° Trim/11	153	37,60	34,80	7,40	8,10	6,50	1,50
2° Trim/11	154	41,30	38,60	6,70	6,80	5,60	1,20
3° Trim/11	154	38,90	36,90	5,10	5,70	5,10	0,70
4° Trim/11	155	38,50	36,60	5,10	5,20	3,70	1,50
2012							
1° Trim/12	155	37,90	35,70	5,90	7,80	5,80	1,90
2° Trim/12	156	40,80	38,50	5,50	10,40	8,90	1,50
3° Trim/12	156	39,20	37,40	4,50	7,40	6,50	0,90
4° Trim/12	157	36,10	35,10	2,90	6,30	5,20	1,10
2013							
1° Trim/13	157	36,10	33,50	7,20	5,40	4,60	0,70
2° Trim/13	157	38,20	36,10	5,30	6,70	5,90	0,80
3° Trim/13	158	36,80	35,10	4,80	10,10	8,30	1,80
4° Trim/13	158	36,80	34,80	5,50	5,90	5,50	0,40
2014							
1° Trim/14	159	37,70	35,40	6,30	9,40	8,10	1,30
2° Trim/14	159	38,00	36,20	4,80	10,50	9,80	0,70
3° Trim/14	159	36,90	35,20	4,40	10,40	8,50	1,90
4° Trim/14	160	36,80	35,40	4,00	7,70	7,10	0,60

Fuente: Encuesta Permanente de Hogares. Instituto Nacional de Estadística y Censos (INDEC) - Dirección General de Estadística y Censos de Entre Ríos (DGEyC).

Evolución de las principales tasas del mercado de trabajo según trimestre por año
Aglomerado Concordia

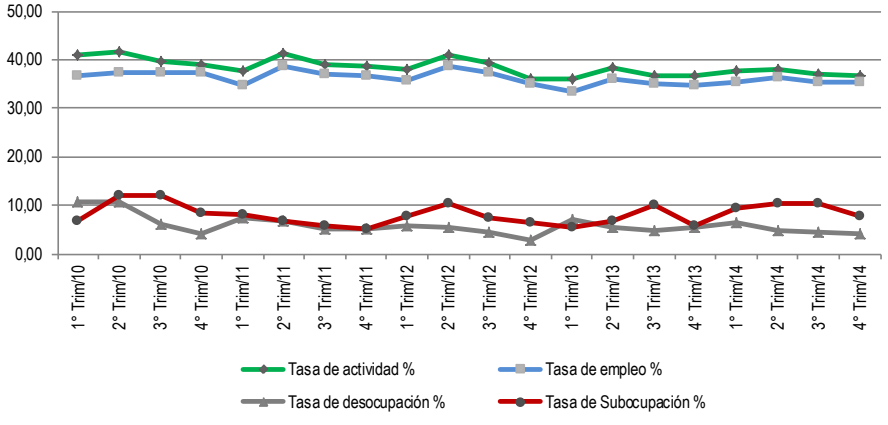

3.3.4. Indicadores socioeconómicos de la población de 14 años y más. Población urbana de Entre Ríos (5.000 y más habitantes). 3° trimestre años 2010 a 2014.

Indicadores (*)	Total Entre Ríos Tercer trimestre					Gran Paraná Tercer trimestre				
	2010	2011	2012	2013	2014	2010	2011	2012	2013	2014
	%	%	%	%	%	%	%	%	%	%
Tasa de Actividad	**53,10**	**54,50**	**56,30**	**55,70**	**54,90**	**57,80**	**60,30**	**60,80**	**60,30**	**58,90**
Tasa de Actividad de Mujeres	41,30	41,00	43,90	43,40	43,20	47,80	50,50	51,90	49,80	48,80
Tasa de Actividad de Varones	65,60	69,10	69,70	69,10	68,10	68,90	71,60	70,90	72,00	71,10
Tasa de Actividad de Jefes de Hogar	65,90	66,80	67,10	65,50	64,50	67,60	70,00	68,60	68,60	67,90
Tasa de Actividad de Mujeres hasta 29 años	34,00	34,20	39,60	33,10	34,00	43,20	44,70	44,90	41,00	39,10
Tasa de Actividad de Mujeres de 30 a 64 años	56,70	57,00	58,50	62,10	60,90	64,70	70,10	70,40	68,60	68,90
Tasa de Actividad de Varones hasta 29 años	52,40	55,30	55,10	54,00	49,60	55,90	55,90	56,10	59,30	55,10
Tasa de Actividad de Varones de 30 a 64 años	85,40	90,30	90,40	90,10	92,10	89,20	91,90	92,20	92,60	91,60
Tasa de Empleo	**48,80**	**50,10**	**50,60**	**53,30**	**51,70**	**52,50**	**54,90**	**54,70**	**56,80**	**55,00**
Tasa de Empleo de Mujeres	38,10	36,60	38,60	41,40	40,10	43,30	44,70	45,00	45,60	45,20
Tasa de Empleo de Varones	60,10	64,70	63,60	66,40	64,70	62,70	66,70	65,70	69,20	66,80
Tasa de Empleo de Jefes de Hogar	63,10	64,30	62,80	63,80	63,00	64,40	66,50	65,50	66,30	65,80
Tasa de Empleo de Mujeres hasta 29 años	29,00	27,50	30,50	30,00	31,30	36,10	38,00	32,60	35,20	34,80
Tasa de Empleo de Mujeres de 30 a 64 años	53,50	52,90	53,90	60,20	56,70	60,50	62,90	64,80	64,40	64,80
Tasa de Empleo de Varones hasta 29 años	44,90	47,70	48,70	49,70	44,00	46,90	46,40	46,50	52,60	47,00
Tasa de Empleo de Varones de 30 a 64 años	80,60	87,20	83,70	88,10	89,60	83,70	89,10	89,30	91,80	89,20
Tasa de Desocupación	**8,10**	**8,00**	**10,00**	**4,20**	**5,80**	**9,20**	**8,90**	**10,00**	**5,80**	**6,60**
Tasa de Desocupación de Mujeres	7,80	10,60	12,00	4,50	7,00	9,30	11,50	13,20	8,40	7,50
Tasa de Desocupación de Varones	8,30	6,30	8,70	3,90	5,00	9,10	6,90	7,30	3,90	5,90
Tasa de Desocupación de Jefes de Hogar	4,30	3,70	6,30	2,70	2,30	4,80	5,00	4,60	3,40	3,20
Tasa de Desocupación de Mujeres hasta 29 años	14,80	19,50	22,80	9,10	7,90	16,50	15,10	27,50	14,10	11,00
Tasa de Desocupación de Mujeres de 30 a 64 años	5,50	7,20	7,80	3,20	6,90	6,50	10,30	8,00	6,10	6,00
Tasa de Desocupación de Varones hasta 29 años	14,30	13,70	11,70	8,00	11,40	16,00	17,00	17,20	11,30	14,80
Tasa de Desocupación de Varones de 30 a 64 años	5,70	3,30	7,40	2,20	2,70	6,10	3,00	3,20	0,80	2,60
Tasa de Subocupación horaria	**12,50**	**9,40**	**9,70**	**8,30**	**9,70**	**11,70**	**11,30**	**8,90**	**10,30**	**8,70**
Subocupado Demandante	8,60	7,20	7,90	5,70	5,50	9,80	8,80	8,10	8,80	7,50
Subocupado No Demandante	3,90	2,20	1,80	2,60	4,20	1,90	2,50	0,80	1,50	1,20
Tasa de Sobreocupación horaria	**33,40**	**33,30**	**33,00**	**30,70**	**29,90**	**29,70**	**29,40**	**28,50**	**27,10**	**29,10**
Tasa de Demandante de Empleo	**23,50**	**21,30**	**23,70**	**14,40**	**15,20**	**26,70**	**23,50**	**24,90**	**20,70**	**19,90**
Población Ocupada de 14 años y más										
Asalariados	71,40	72,70	72,10	74,80	74,20	77,60	75,70	74,60	77,60	78,00
No Asalariados	28,60	27,30	27,90	25,20	25,80	22,40	24,30	25,30	22,40	22,00
Asalariados de 14 años y más sin Descuento Jubilatorio	**38,70**	**38,90**	**38,10**	**36,40**	**35,50**	**31,90**	**30,60**	**25,30**	**27,60**	**24,80**
Mujeres	39,60	41,30	41,00	39,90	35,20	37,60	36,40	27,20	26,20	25,90
Varones	38,10	37,30	36,00	33,60	35,80	27,30	25,80	23,80	28,80	23,90
Ocupada de 14 años y más según tipo de empresa										
Estatal	23,90	25,50	34,60	23,00	31,30	29,40	27,30	36,50	27,90	41,30
Privada	75,60	73,90	64,20	75,30	66,80	69,70	71,50	60,50	68,80	53,50
De otro tipo	0,50	0,60	1,20	1,70	1,90	0,90	1,20	3,00	3,30	5,20

(continúa)

(conclusión)

Indicadores (*)	Concordia Tercer trimestre					Resto de Entre Ríos Tercer trimestre				
	2010	2011	2012	2013	2014	2010	2011	2012	2013	2014
	%	%	%	%	%	%	%	%	%	%
Tasa de Actividad	**55,10**	**53,70**	**53,20**	**50,30**	**50,10**	**50,70**	**52,20**	**55,10**	**54,80**	**54,30**
Tasa de Actividad de Mujeres	40,20	39,80	41,00	35,00	37,30	38,80	37,10	41,00	42,40	42,10
Tasa de Actividad de Varones	71,60	69,50	66,30	67,10	64,80	63,00	68,00	69,90	68,30	67,70
Tasa de Actividad de Jefes de Hogar	70,00	69,60	70,40	70,20	67,40	64,30	64,80	65,60	63,10	62,30
Tasa de Actividad de Mujeres hasta 29 años	31,40	29,70	28,10	22,80	27,20	30,50	30,30	39,90	31,90	33,30
Tasa de Actividad de Mujeres de 30 a 64 años	55,30	55,20	59,10	51,60	51,00	53,70	52,00	53,20	61,60	59,90
Tasa de Actividad de Varones hasta 29 años	59,70	57,40	46,80	45,90	46,00	49,50	54,60	56,80	53,80	48,40
Tasa de Actividad de Varones de 30 a 64 años	90,40	89,40	91,30	91,90	90,60	82,80	89,70	89,40	88,60	92,60
Tasa de Empleo	**51,80**	**50,90**	**50,80**	**47,90**	**47,90**	**46,60**	**47,90**	**48,90**	**53,10**	**51,20**
Tasa de Empleo de Mujeres	36,20	37,90	39,70	33,60	36,60	36,30	32,80	35,60	41,30	38,80
Tasa de Empleo de Varones	69,10	65,70	62,80	63,50	60,90	3,50	63,70	63,00	65,80	64,70
Tasa de Empleo de Jefes de Hogar	68,40	67,00	67,20	67,80	64,80	61,40	62,80	60,80	61,80	61,30
Tasa de Empleo de Mujeres hasta 29 años	24,50	26,40	26,40	20,80	26,30	26,90	11,10	30,60	30,00	30,90
Tasa de Empleo de Mujeres de 30 a 64 años	52,20	53,80	57,60	50,30	50,20	51,00	48,50	48,40	60,50	54,90
Tasa de Empleo de Varones hasta 29 años	56,20	51,60	43,90	42,10	40,40	41,80	47,40	50,80	50,30	43,70
Tasa de Empleo de Varones de 30 a 64 años	88,10	86,40	86,60	88,30	87,20	77,60	86,60	80,90	86,40	90,30
Tasa de Desocupación	**6,00**	**5,10**	**4,50**	**4,80**	**4,40**	**8,10**	**8,20**	**11,20**	**3,20**	**5,80**
Tasa de Desocupación de Mujeres	10,00	4,60	3,40	4,00	2,00	6,60	11,60	13,20	2,70	7,80
Tasa de Desocupación de Varones	3,50	5,50	5,30	5,30	6,00	9,10	6,30	9,90	3,60	4,40
Tasa de Desocupación de Jefes de Hogar	2,20	3,70	4,60	3,50	3,80	4,50	3,10	7,40	2,10	1,60
Tasa de Desocupación de Mujeres hasta 29 años	21,90	11,10	6,00	9,00	3,10	11,80	24,50	23,30	6,00	7,20
Tasa de Desocupación de Mujeres de 30 a 64 años	5,60	2,50	2,60	2,60	1,70	5,00	6,70	9,00	1,80	8,30
Tasa de Desocupación de Varones hasta 29 años	5,70	10,10	6,20	8,40	12,30	15,60	13,30	10,50	6,40	9,80
Tasa de Desocupación de Varones de 30 a 64 años	2,50	3,30	5,10	3,90	3,70	6,20	3,50	9,50	2,50	2,50
Tasa de Subocupación horaria	**12,10**	**5,80**	**7,40**	**10,10**	**10,40**	**12,90**	**9,30**	**10,60**	**6,90**	**10,10**
Subocupado Demandante	9,10	5,10	6,50	8,30	8,50	7,90	7,00	8,10	3,60	4,10
Subocupado No Demandante	3,00	0,70	0,90	1,80	1,90	5,00	2,30	2,50	3,30	6,00
Tasa de Sobreocupación horaria	**41,20**	**41,50**	**41,60**	**38,60**	**39,50**	**33,40**	**33,40**	**33,40**	**30,70**	**28,40**
Tasa de Demandante de Empleo	**25,60**	**13,30**	**12,50**	**14,20**	**14,20**	**21,50**	**22,10**	**25,60**	**11,50**	**13,40**
Población Ocupada de 14 años y más										
Asalariados	71,00	75,70	74,70	74,80	73,70	68,50	70,60	70,30	73,50	72,70
No Asalariados	29,00	24,30	25,30	25,20	26,30	31,50	29,40	29,70	26,50	27,30
Asalariados de 14 años y más sin Descuento Jubilatorio	**38,90**	**37,30**	**39,50**	**42,90**	**38,20**	**42,20**	**43,50**	**44,20**	**39,30**	**39,90**
Mujeres	34,50	36,20	41,50	43,20	31,70	41,70	45,90	48,30	46,10	40,90
Varones	41,60	38,10	37,70	42,80	43,40	42,80	42,10	41,30	34,00	39,30
Ocupada de 14 años y más según tipo de empresa										
Estatal	19,90	25,60	31,00	19,20	32,30	22,30	24,70	34,50	21,60	26,40
Privada	79,70	74,30	68,60	78,60	65,40	77,30	74,90	65,00	77,70	73,30
De otro tipo	0,40	0,10	0,40	2,20	2,20	0,40	0,40	0,50	0,80	0,30

Nota:(*) Las tasas se refieren a la población de 14 años y más

Fuente: Encuesta Anual de Hogares Urbanos. 2010-2011-2012-2013-2014

3.3.5. Indicadores socioeconómicos de la población de 14 años y más. Aglomerado Gran Paraná. 1° trimestre 2010 a 4° trimestre 2014.

Indicadores (*)	2010				2011				2012			
	Trimestre				Trimestre				Trimestre			
	1°	2°	3°	4°	1°	2°	3°	4°	1°	2°	3°	4°
	%	%	%	%	%	%	%	%	%	%	%	%
Tasa de Actividad	**55,40**	**60,70**	**57,80**	**57,40**	**57,40**	**59,40**	**60,30**	**59,90**	**57,70**	**59,70**	**60,80**	**59,50**
Tasa de Actividad de Mujeres	44,80	51,20	47,80	47,10	46,50	49,00	50,50	50,30	47,50	49,20	51,90	51,70
Tasa de Actividad de Varones	67,60	71,10	68,90	69,10	69,60	70,70	71,60	70,40	68,30	71,50	70,90	67,70
Tasa de Actividad de Jefes de Hogar	68,70	71,70	67,60	69,20	68,00	68,70	70,00	69,90	65,10	65,80	68,60	69,40
Tasa de Actividad de Mujeres hasta 29 años	35,10	50,50	43,20	41,30	39,30	46,20	44,70	42,70	39,60	43,90	44,90	42,90
Tasa de Actividad de Mujeres de 30 a 64 años	62,70	66,10	64,70	63,80	63,90	66,20	70,10	67,40	64,30	66,90	70,40	69,20
Tasa de Actividad de Varones hasta 29 años	51,10	60,90	55,90	53,90	53,40	55,40	55,90	55,20	51,50	60,70	56,10	53,60
Tasa de Actividad de Varones de 30 a 64 años	90,30	87,50	89,20	90,40	91,00	90,40	91,90	92,90	91,80	90,60	92,20	91,00
Tasa de Empleo	**51,70**	**53,30**	**52,50**	**51,10**	**50,60**	**52,90**	**54,90**	**54,80**	**52,70**	**54,20**	**54,70**	**54,80**
Tasa de Empleo de Mujeres	41,50	44,20	43,30	39,90	38,30	40,80	44,70	43,50	41,20	44,00	45,00	46,40
Tasa de Empleo de Varones	63,40	63,40	62,70	63,90	64,10	66,00	66,70	67,20	64,70	65,80	65,70	63,70
Tasa de Empleo de Jefes de Hogar	66,80	67,10	64,40	66,30	64,90	65,60	66,50	66,50	62,30	61,50	65,50	67,10
Tasa de Empleo de Mujeres hasta 29 años	29,70	36,60	36,10	28,10	23,50	31,40	38,00	30,10	30,30	34,30	32,60	32,60
Tasa de Empleo de Mujeres de 30 a 64 años	59,80	61,00	60,50	58,20	58,10	59,70	62,90	62,00	57,60	63,10	64,80	65,20
Tasa de Empleo de Varones hasta 29 años	42,90	49,10	46,90	44,40	44,20	47,10	46,40	50,00	46,80	50,30	46,50	44,80
Tasa de Empleo de Varones de 30 a 64 años	88,10	81,60	83,70	87,70	87,50	87,80	89,10	90,60	88,40	87,10	89,30	90,00
Tasa de Desocupación	**6,70**	**12,20**	**9,20**	**11,00**	**11,90**	**11,00**	**8,90**	**8,50**	**8,60**	**9,10**	**10,00**	**7,80**
Tasa de Desocupación de Mujeres	7,40	13,80	9,30	15,40	17,50	16,60	11,50	13,50	13,30	10,50	13,20	10,10
Tasa de Desocupación de Varones	6,10	10,90	9,10	7,50	7,80	6,70	6,90	4,60	5,20	8,10	7,30	6,00
Tasa de Desocupación de Jefes de Hogar	2,60	6,40	4,80	4,10	4,60	4,50	5,00	4,80	4,30	6,60	4,60	3,20
Tasa de Desocupación de Mujeres hasta 29 años	15,40	27,50	16,50	32,10	40,20	32,10	15,10	29,50	23,40	21,80	27,50	24,20
Tasa de Desocupación de Mujeres de 30 a 64 años	4,60	7,60	6,50	8,70	9,10	9,80	10,30	8,00	10,40	5,70	8,00	5,80
Tasa de Desocupación de Varones hasta 29 años	16,00	19,40	16,00	17,60	17,20	15,10	17,00	9,50	9,10	17,10	17,20	16,50
Tasa de Desocupación de Varones de 30 a 64 años	2,40	6,70	6,10	3,00	3,80	2,90	3,00	2,40	3,60	3,90	3,20	1,10
Tasa de Subocupación horaria	**13,20**	**12,30**	**11,80**	**10,30**	**11,80**	**10,00**	**11,30**	**8,80**	**9,50**	**15,60**	**8,80**	11,20
Subocupado Demandante	7,90	8,00	9,80	7,40	8,80	7,90	8,80	7,60	7,80	14,60	8,10	10,30
Subocupado No Demandante	5,30	4,30	1,90	2,90	3,00	2,10	2,50	1,20	1,70	0,90	0,80	0,90
Tasa de Sobreocupación horaria	**28,70**	**27,00**	**29,70**	**31,80**	**27,20**	**29,60**	**29,50**	**31,10**	**27,40**	**27,80**	**28,60**	**27,80**
Tasa de Demandante de Empleo	**21,70**	**27,30**	**26,70**	**28,40**	**29,80**	**25,60**	**23,60**	**25,20**	**26,30**	**33,90**	**24,80**	**24,70**
Población Ocupada												
Asalariados	77,20	77,60	77,60	78,10	76,50	78,20	75,70	74,70	79,60	79,40	74,60	74,90
No Asalariados	22,80	22,40	22,40	21,90	23,50	21,80	24,30	25,30	20,40	20,60	25,40	25,10
Asalariados sin Descuento Jubilatorio	**29,30**	**34,20**	**31,90**	**28,90**	**31,60**	**28,90**	**30,70**	**32,90**	**29,20**	**31,00**	**25,30**	**27,50**

(continúa)

(conclusión)

Indicadores (*)	2013 Trimestre 1°	2°	3°	4°	2014 Trimestre 1°	2°	3°	4°
	%	%	%	%	%	%	%	%
Tasa de Actividad	**57,20**	**59,60**	**60,30**	**57,30**	**56,20**	**58,80**	**58,90**	**56,10**
Tasa de Actividad de Mujeres	47,30	49,00	49,80	46,70	48,40	49,40	48,80	46,00
Tasa de Actividad de Varones	67,90	71,30	72,00	68,90	64,80	69,60	71,10	67,40
Tasa de Actividad de Jefes de Hogar	66,50	67,10	68,60	68,10	66,90	66,90	67,90	65,90
Tasa de Actividad de Mujeres hasta 29 años	39,90	41,10	41,00	41,00	39,70	40,80	39,10	34,30
Tasa de Actividad de Mujeres de 30 a 64 años	63,20	67,40	68,60	62,50	67,00	68,70	68,90	65,60
Tasa de Actividad de Varones hasta 29 años	53,90	58,60	59,30	53,10	46,90	53,60	55,10	48,40
Tasa de Actividad de Varones de 30 a 64 años	87,40	89,70	92,60	88,50	88,00	90,90	91,60	89,20
Tasa de Empleo	**51,20**	**53,50**	**56,80**	**53,80**	**52,70**	**56,70**	**55,00**	**52,70**
Tasa de Empleo de Mujeres	40,60	42,20	45,60	43,10	44,70	47,20	45,20	42,60
Tasa de Empleo de Varones	62,50	66,10	69,20	65,40	61,60	67,50	66,80	64,20
Tasa de Empleo de Jefes de Hogar	63,00	64,30	66,30	65,30	65,20	65,50	65,80	63,10
Tasa de Empleo de Mujeres hasta 29 años	25,70	27,30	35,20	34,70	33,80	38,00	34,80	28,30
Tasa de Empleo de Mujeres de 30 a 64 años	58,40	62,70	64,40	59,50	63,80	66,60	64,80	62,60
Tasa de Empleo de Varones hasta 29 años	44,30	46,50	52,60	47,20	40,90	50,20	47,00	43,80
Tasa de Empleo de Varones de 30 a 64 años	84,20	88,10	91,80	86,50	86,20	89,30	89,20	86,30
Tasa de Desocupación	**10,60**	**10,20**	**5,80**	**6,20**	**6,20**	**3,60**	**6,60**	**6,00**
Tasa de Desocupación de Mujeres	14,20	13,90	8,40	7,60	7,70	4,30	7,50	7,40
Tasa de Desocupación de Varones	7,90	7,40	3,90	5,10	4,90	3,00	5,90	4,80
Tasa de Desocupación de Jefes de Hogar	5,20	4,10	3,40	4,10	2,60	2,10	3,20	4,30
Tasa de Desocupación de Mujeres hasta 29 años	35,70	33,50	14,10	15,20	14,80	6,80	11,00	17,60
Tasa de Desocupación de Mujeres de 30 a 64 años	7,40	7,00	6,10	4,80	4,80	3,20	6,00	4,50
Tasa de Desocupación de Varones hasta 29 años	17,90	20,50	11,30	11,10	12,80	6,40	14,80	9,50
Tasa de Desocupación de Varones de 30 a 64 años	3,70	1,80	0,80	2,30	2,00	1,70	2,60	3,20
Tasa de Subocupación horaria	**7,90**	**10,50**	**10,30**	**11,00**	**10,40**	**9,50**	**8,70**	**8,30**
Subocupado Demandante	6,70	8,60	8,80	8,60	8,90	7,00	7,50	5,00
Subocupado No Demandante	1,20	1,80	1,50	2,40	1,50	2,50	1,20	3,30
Tasa de Sobreocupación horaria	**29,60**	**27,30**	**27,10**	**29,90**	**28,10**	**26,60**	**29,10**	**29,20**
Tasa de Demandante de Empleo	**24,50**	**24,20**	**20,70**	**21,40**	**22,70**	**17,00**	**19,90**	**16,50**
Población Ocupada								
Asalariados	77,50	75,40	77,60	76,60	76,20	74,80	78,00	78,20
No Asalariados	22,50	24,60	22,40	23,40	23,80	25,20	22,00	21,80
Asalariados sin Descuento Jubilatorio	**29,30**	**29,20**	**27,60**	**25,20**	**30,40**	**28,30**	**24,80**	**26,10**

Nota: (*) Las tasas refieren a la población de 14 años y más

Fuente: Encuesta Permanente de Hogares Continua. Instituto Nacional de Estadística y Censos (INDEC)

3.3.6. Indicadores socioeconómicos de la población de 14 años y más. Aglomerado Concordia. 1° trimestre 2010 a 4° trimestre 2014.

Indicadores (*)	2010				2011				2012			
	Trimestre				Trimestre				Trimestre			
	1°	2°	3°	4°	1°	2°	3°	4°	1°	2°	3°	4°
	%	%	%	%	%	%	%	%	%	%	%	%
Tasa de Actividad	**56,60**	**58,00**	**55,10**	**54,00**	**51,90**	**56,90**	**53,70**	**52,80**	**51,70**	**55,80**	**53,20**	**49,20**
Tasa de Actividad de Mujeres	42,80	43,70	40,20	37,10	35,30	43,90	39,80	37,00	34,80	43,30	41,00	34,30
Tasa de Actividad de Varones	71,50	73,50	71,60	73,00	70,30	71,50	69,50	69,80	69,50	69,40	66,30	65,30
Tasa de Actividad de Jefes de Hogar	71,80	70,90	70,00	72,80	69,60	70,40	69,60	71,70	71,40	73,80	70,40	69,80
Tasa de Actividad de Mujeres hasta 29 años	29,90	35,10	31,40	28,80	22,90	35,90	29,70	27,50	25,70	31,60	28,10	22,50
Tasa de Actividad de Mujeres de 30 a 64 años	60,10	59,90	55,30	52,60	52,60	59,80	55,20	51,30	49,30	62,70	59,10	50,00
Tasa de Actividad de Varones hasta 29 años	59,40	63,40	59,70	60,30	59,90	64,20	57,40	55,20	57,40	50,60	46,80	46,80
Tasa de Actividad de Varones de 30 a 64 años	90,50	89,50	90,40	93,10	88,20	87,80	89,40	89,00	88,20	92,50	91,30	89,70
Tasa de Empleo	**50,50**	**51,80**	**51,80**	**51,80**	**48,00**	**53,10**	**50,90**	**50,00**	**48,60**	**52,70**	**50,80**	**47,80**
Tasa de Empleo de Mujeres	37,00	36,80	36,20	35,60	32,80	40,00	37,90	35,30	32,80	41,00	39,70	32,60
Tasa de Empleo de Varones	65,20	68,30	69,10	69,90	64,90	67,70	65,70	66,00	65,30	65,40	62,80	64,20
Tasa de Empleo de Jefes de Hogar	66,90	66,80	68,40	71,00	65,80	68,90	67,00	69,00	67,90	69,90	67,20	68,80
Tasa de Empleo de Mujeres hasta 29 años	23,20	26,90	24,50	26,70	18,90	30,80	26,40	25,20	22,00	30,10	26,40	19,60
Tasa de Empleo de Mujeres de 30 a 64 años	53,50	52,00	52,20	51,00	50,50	55,70	53,80	49,50	48,10	59,30	57,60	48,70
Tasa de Empleo de Varones hasta 29 años	50,80	56,00	56,20	55,90	53,10	60,70	51,60	49,30	50,60	46,20	43,90	45,00
Tasa de Empleo de Varones de 30 a 64 años	84,80	85,60	88,10	90,40	83,30	83,10	86,40	86,30	85,20	88,00	86,60	88,80
Tasa de Desocupación	**10,70**	**10,50**	**6,00**	**4,20**	**7,40**	**6,70**	**5,10**	**5,10**	**5,90**	**5,50**	**4,50**	**2,90**
Tasa de Desocupación de Mujeres	13,50	15,90	10,00	4,10	7,10	8,80	4,60	4,60	5,70	5,20	3,40	4,90
Tasa de Desocupación de Varones	8,80	7,10	3,50	4,20	7,60	5,30	5,50	5,50	6,00	5,80	5,30	1,80
Tasa de Desocupación de Jefes de Hogar	6,80	5,80	2,20	2,50	5,60	2,20	3,70	3,80	4,90	5,30	4,60	1,50
Tasa de Desocupación de Mujeres hasta 29 años	22,60	23,30	21,90	7,20	17,40	14,00	11,10	8,30	14,40	4,90	6,00	12,90
Tasa de Desocupación de Mujeres de 30 a 64 años	11,10	13,20	5,60	2,90	4,00	6,80	2,50	3,40	2,40	5,40	2,60	2,50
Tasa de Desocupación de Varones hasta 29 años	14,40	11,70	5,70	7,30	11,30	5,40	10,10	10,70	11,80	8,60	6,20	3,80
Tasa de Desocupación de Varones de 30 a 64 años	6,20	4,40	2,50	2,80	5,60	5,40	3,30	2,90	3,50	4,80	5,10	1,00
Tasa de Subocupación horaria	**6,60**	**11,90**	**12,20**	**8,30**	**8,10**	**6,80**	**5,70**	**5,20**	**7,80**	**10,40**	**7,40**	**6,30**
Subocupado Demandante	5,90	8,50	9,10	7,40	6,50	5,60	5,10	3,70	5,80	8,90	6,50	5,20
Subocupado No Demandante	0,70	3,30	3,00	0,90	1,50	1,20	0,70	1,50	1,90	1,50	0,90	1,10
Tasa de Sobreocupación horaria	**36,90**	**38,50**	**41,30**	**48,40**	**39,90**	**40,20**	**41,50**	**44,60**	**40,90**	**41,50**	**41,60**	**47,90**
Tasa de Demandante de Empleo	**26,00**	**28,30**	**25,70**	**17,50**	**21,00**	**18,20**	**13,30**	**10,20**	**14,90**	**17,30**	**12,50**	**9,20**
Población Ocupada												
Asalariados	73,90	71,80	71,00	74,90	74,40	76,20	75,70	74,30	73,40	75,90	74,70	77,80
No Asalariados	26,10	28,20	29,00	25,10	25,60	23,80	24,30	25,70	26,60	24,10	25,30	22,20
Asalariados sin Descuento Jubilatorio	**36,70**	**37,60**	**38,90**	**36,40**	**33,20**	**39,10**	**37,30**	**36,10**	**36,40**	**37,50**	**39,50**	**39,70**

(continúa)

(conclusión)

Indicadores (*)	2013 Trimestre				2014 Trimestre			
	1°	2°	3°	4°	1°	2°	3°	4°
	%	%	%	%	%	%	%	%
Tasa de Actividad	**57,20**	**52,20**	**50,30**	**50,00**	**51,00**	**51,70**	**50,10**	**50,00**
Tasa de Actividad de Mujeres	47,30	35,80	35,00	36,30	34,00	36,80	37,30	37,60
Tasa de Actividad de Varones	67,90	69,50	67,10	65,40	69,00	68,20	64,80	63,70
Tasa de Actividad de Jefes de Hogar	66,50	70,00	70,20	69,60	71,20	68,40	67,40	67,80
Tasa de Actividad de Mujeres hasta 29 años	39,90	23,00	22,80	26,50	21,70	27,70	27,20	22,30
Tasa de Actividad de Mujeres de 30 a 64 años	63,20	51,70	51,60	49,80	50,50	51,60	51,00	53,90
Tasa de Actividad de Varones hasta 29 años	53,90	53,70	45,90	45,10	50,00	49,50	46,00	48,20
Tasa de Actividad de Varones de 30 a 64 años	87,40	91,50	91,90	89,70	91,80	91,50	90,60	88,00
Tasa de Empleo	**51,20**	**49,40**	**47,90**	**47,30**	**47,80**	**49,30**	**47,90**	**48,00**
Tasa de Empleo de Mujeres	40,60	34,60	33,60	33,70	31,60	35,30	36,60	36,70
Tasa de Empleo de Varones	62,50	65,00	63,50	62,40	65,00	64,60	60,90	60,50
Tasa de Empleo de Jefes de Hogar	63,00	67,60	67,80	68,00	67,40	65,40	64,80	66,30
Tasa de Empleo de Mujeres hasta 29 años	25,70	20,90	20,80	22,10	18,10	25,30	26,30	21,10
Tasa de Empleo de Mujeres de 30 a 64 años	58,40	50,70	50,30	47,80	48,30	50,30	50,20	52,90
Tasa de Empleo de Varones hasta 29 años	44,30	46,70	42,10	40,70	46,60	45,00	40,40	44,90
Tasa de Empleo de Varones de 30 a 64 años	84,20	88,40	88,30	87,30	86,50	87,80	87,20	84,70
Tasa de Desocupación	**10,60**	**5,30**	**4,80**	**5,50**	**6,30**	**4,80**	**4,40**	**4,00**
Tasa de Desocupación de Mujeres	14,20	3,30	4,00	7,10	7,10	4,00	2,00	2,50
Tasa de Desocupación de Varones	7,90	6,40	5,30	4,50	5,80	5,30	6,00	5,00
Tasa de Desocupación de Jefes de Hogar	5,20	3,30	3,50	2,30	5,40	4,40	3,80	2,20
Tasa de Desocupación de Mujeres hasta 29 años	35,70	9,00	9,00	16,80	16,70	8,60	3,10	5,30
Tasa de Desocupación de Mujeres de 30 a 64 años	7,40	1,90	2,60	4,00	4,40	2,40	1,70	1,90
Tasa de Desocupación de Varones hasta 29 años	17,90	13,20	8,40	9,70	6,80	9,10	12,30	7,00
Tasa de Desocupación de Varones de 30 a 64 años	3,70	3,40	3,90	2,70	5,70	4,00	3,70	3,80
Tasa de Subocupación horaria	**7,90**	**6,70**	**10,10**	**5,90**	**9,40**	**10,50**	**10,40**	**7,70**
Subocupado Demandante	6,70	5,90	8,30	5,50	8,10	9,80	8,50	7,10
Subocupado No Demandante	1,20	0,80	1,80	0,40	1,30	0,70	1,90	0,60
Tasa de Sobreocupación horaria	**29,60**	**39,50**	**38,60**	**45,50**	**37,20**	**37,10**	**39,50**	**40,10**
Tasa de Demandante de Empleo	**24,50**	**15,30**	**14,20**	**14,60**	**15,50**	**16,30**	**14,20**	**12,70**
Población Ocupada								
Asalariados	77,50	78,60	74,80	78,50	73,90	71,70	73,70	74,90
No Asalariados	22,50	21,40	25,20	21,50	26,10	28,30	26,30	25,10
Asalariados sin Descuento Jubilatorio	**29,30**	**41,70**	**42,90**	**40,70**	**38,80**	**34,40**	**38,20**	**47,50**

Nota: (*) Las tasas refieren a la población de 14 años y más

Fuente: Encuesta Permanente de Hogares Continua. Instituto Nacional de Estadística y Censos (INDEC)

3.3.7. Porcentajes de población ocupada de 14 años y más por categoría ocupacional según trimestre. Aglomerado Gran Paraná. 1° trimestre 2010 a 4° trimestre 2014.

Trimestre	Población de 14 años y más ocupada		Obrero/empleado del sector público	Obrero/empleado sector privado	Patrón	Trabajador por cuenta propia	Trabajador familiar sin sueldo
				2010			
1° Trim/10	109.959	100,00	26,68	50,52	5,32	16,60	0,88
2° Trim/10	113.586	100,00	25,23	52,35	3,71	17,65	1,05
3° Trim/10	111.698	100,00	30,31	47,29	3,21	17,95	1,24
4° Trim/10	109.939	100,00	30,62	47,50	3,64	17,38	0,87
				2011			
1° Trim/11	109.949	100,00	28,71	47,83	5,02	18,02	0,42
2° Trim/11	114.596	100,00	31,42	46,76	4,25	17,43	0,14
3° Trim/11	119.844	100,00	28,17	47,51	5,14	17,37	1,81
4° Trim/11	119.648	100,00	24,80	49,91	5,38	18,25	1,66
				2012			
1° Trim/12	115.676	100,00	31,43	48,16	3,31	15,94	1,16
2° Trim/12	119.372	100,00	33,40	45,97	3,89	15,70	1,04
3° Trim/12	121.348	100,00	29,47	45,17	4,14	19,40	1,82
4° Trim/12	121.280	100,00	26,83	48,08	4,21	19,66	1,21
				2013			
1° Trim/13	113.364	100,00	29,78	47,70	4,43	17,54	0,56
2° Trim/13	118.897	100,00	29,55	45,83	5,08	18,84	0,71
3° Trim/13	126.323	100,00	31,10	46,50	3,90	17,80	0,70
4° Trim/13	118.679	100,00	29,40	47,20	4,60	17,70	1,20
				2014			
1° Trim/14	115.104	100,00	28,80	47,40	5,40	17,10	1,30
2° Trim/14	121.049	100,00	30,50	44,30	4,30	20,20	0,70
3° Trim/14	118.178	100,00	36,30	41,70	4,80	16,40	0,80
4° Trim/14	113.034	100,00	35,80	42,40	3,60	18,00	0,20

Fuente: Encuesta Permanente de Hogares. Instituto Nacional de Estadística y Censos (INDEC) - Dirección General de Estadística y Censos de Entre Ríos (DGEyC)

3.3.8. Porcentajes de población ocupada de 14 años y más por categoría ocupacional según trimestre. Aglomerado Concordia. 1° trimestre 2010 a 4° trimestre 2014.

Trimestre	Población de 14 años y más ocupada		Obrero/empleado del sector público	Obrero/empleado sector privado	Patrón	Trabajador por cuenta propia	Trabajador familiar sin sueldo
				2010			
1° Trim/10	55.452	100,0	25,33	48,57	4,75	19,48	1,87
2° Trim/10	56.414	100,0	22,21	49,62	3,68	23,93	0,57
3° Trim/10	56.745	100,0	20,33	50,64	4,54	23,61	0,88
4° Trim/10	57.012	100,0	19,09	55,81	4,51	18,89	1,71
				2011			
1° Trim/11	53.406	100,0	25,94	48,44	5,21	18,47	1,94
2° Trim/11	59.203	100,0	26,37	49,78	6,89	16,23	0,72
3° Trim/11	56.927	100,0	25,69	50,05	5,44	18,82	.
4° Trim/11	56.567	100,0	24,54	49,73	5,55	19,52	0,65
				2012			
1° Trim/12	55.343	100,0	23,40	50,09	5,60	19,76	1,18
2° Trim/12	59.946	100,0	24,40	51,49	5,00	18,04	1,06
3° Trim/12	58.407	100,0	23,47	51,26	4,62	20,33	0,32
4° Trim/12	54.890	100,0	22,44	55,39	2,99	18,67	0,51
				2013			
1° Trim/13	52621	100,0	24,88	53,18	3,62	18,22	0,10
2° Trim/13	56805	100,0	22,18	56,42	3,01	17,91	0,49
3° Trim/13	55.384	100,0	21,40	53,40	3,90	21,20	.
4° Trim/13	55.019	100,0	22,40	56,20	3,20	17,20	1,10
				2014			
1° Trim/14	56066	100,0	24,20	49,70	4,70	21,20	0,20
2° Trim/14	57493	100,0	24,60	47,10	4,00	24,10	0,20
3° Trim/14	56.125	100,0	25,50	48,20	4,00	21,90	0,40
4° Trim/14	56.449	100,0	21,00	53,90	4,50	20,20	0,40

Fuente: Encuesta Permanente de Hogares. Instituto Nacional de Estadística y Censos (INDEC) - Dirección General de Estadística y Censos de Entre Ríos (DGEyC)

3.3.9. Nivel educativo de la población de 18 años y más por categoría ocupacional según trimestre. Aglomerado Gran Paraná. 1° trimestre 2010 a 4° trimestre 2014.

Trimestre	Población de 18 años y más	Condición de Actividad							
		Ocupados				Desocupados			
		Total	No tienen secundaria	Secundaria completa o Univ. incompleta	Universitaria completa	Total	No tienen secundaria	Secundaria completa o Univ. incompleta	Universitaria completa
1° trim 2010	**192.558**	**56,63**	23,13	22,69	10,81	**3,85**	1,56	1,75	0,54
2° trim 2010	**194.473**	**57,61**	22,28	22,72	12,60	**7,42**	3,12	4,30	.
3° trim 2010	**195.561**	**56,49**	21,32	22,55	12,61	**5,69**	2,98	2,35	0,36
4° trim 2010	**195.540**	**55,88**	21,35	23,85	10,68	**6,72**	3,22	3,35	0,15
1° trim 2011	**197.500**	**54,78**	23,12	21,44	10,22	**7,43**	3,97	3,23	0,23
2° trim 2011	**199.454**	**56,53**	20,31	20,84	15,38	**6,81**	3,79	2,69	0,33
3° trim 2011	**196.663**	**60,43**	20,76	25,84	13,83	**5,82**	2,81	2,38	0,63
4° trim 2011	**195.885**	**60,44**	22,84	25,25	12,35	**5,49**	2,22	3,08	0,19
1° trim 2012	**198.875**	**57,39**	21,47	22,45	13,47	**5,31**	2,52	2,63	0,15
2° trim 2012	**201.721**	**58,37**	19,78	24,58	14,01	**5,72**	1,87	3,30	0,54
3° trim 2012	**201.649**	**58,89**	21,14	24,99	12,75	**6,60**	2,31	3,51	0,79
4° trim 2012	**201.113**	**59,94**	22,47	25,54	11,93	**4,81**	1,83	2,58	0,40
1° trim 2013	**202.709**	**55,70**	20,88	22,06	12,75	**6,42**	2,84	2,89	0,69
2° trim 2013	**203.500**	**57,80**	20,41	23,36	14,04	**6,43**	2,31	3,60	0,52
3° trim 2013	**206.621**	**60,75**	19,35	27,48	13,91	**3,71**	1,25	2,09	0,37
4° trim 2013	**199.478**	**58,61**	20,70	25,48	12,43	**3,91**	1,17	2,47	0,27
1° trim 2014	**197.980**	**57,96**	18,91	24,82	14,23	**3,77**	1,45	2,06	0,26
2° trim 2014	**196.152**	**61,56**	18,45	27,55	15,56	**2,23**	0,98	1,06	0,19
3° trim 2014	**197.549**	**59,71**	19,19	25,87	14,65	**4,24**	2,45	1,70	0,10
4° trim 2014	**197.003**	**57,38**	17,36	25,83	14,19	**3,64**	1,61	1,68	0,34

(continúa)

(conclusión)

Trimestre	Condición de Actividad			
	Inactivos			
	Total	No tienen secundaria	Secundaria completa o Univ. incompleta	Universitaria completa
1° trim 2010	**39,53**	22,39	14,03	3,10
2° trim 2010	**34,97**	22,45	9,91	2,62
3° trim 2010	**37,82**	22,27	12,91	2,64
4° trim 2010	**37,40**	20,34	13,89	3,17
1° trim 2011	**37,79**	20,19	14,74	2,86
2° trim 2011	**36,66**	23,00	11,72	1,93
3° trim 2011	**33,76**	20,34	11,25	2,17
4° trim 2011	**34,08**	18,88	12,15	3,05
1° trim 2012	**37,31**	19,97	13,09	4,24
2° trim 2012	**35,91**	20,46	13,03	2,43
3° trim 2012	**34,51**	19,34	12,92	2,25
4° trim 2012	**35,25**	19,23	13,31	2,70
1° trim 2013	**37,88**	20,46	14,81	2,61
2° trim 2013	**35,76**	18,56	14,72	2,48
3° trim 2013	**35,54**	16,51	16,16	2,87
4° trim 2013	**37,48**	19,30	14,66	3,51
1° trim 2014	**38,27**	20,43	14,78	3,05
2° trim 2014	**36,21**	16,64	16,63	2,94
3° trim 2014	**36,05**	17,17	15,48	3,39
4° trim 2014	**38,99**	18,51	17,44	3,04

Fuente: Encuesta Permanente de Hogares. Instituto Nacional de Estadística y Censos (INDEC) - Dirección General de Estadística y Censos de Entre Ríos (DGEyC)

3.3.10. Nivel educativo de la población de 18 años y más por categoría ocupacional según trimestre. Aglomerado Concordia. 1° trimestre 2010 a 4° trimestre 2014.

Trimestre	Población de 18 años y más	Condición de Actividad							
		Ocupados				Desocupados			
		Total	No tienen secundaria	Secundaria completa o Univ. incompleta	Universitaria completa	Total	No tienen secundaria	Secundaria completa o Univ. incompleta	Universitaria completa
1° trim 2010	**97.219**	**56,03**	27,92	18,16	9,95	**6,43**	4,33	1,73	0,37
2° trim 2010	**96.708**	**57,33**	29,90	18,01	9,41	**6,68**	3,76	2,34	0,57
3° trim 2010	**97.774**	**56,72**	29,83	17,56	9,32	**3,59**	1,82	1,44	0,33
4° trim 2010	**98.253**	**56,72**	28,74	18,12	9,86	**2,52**	1,66	0,68	0,18
1° trim 2011	**99.500**	**52,92**	25,43	17,69	9,79	**4,18**	3,31	0,58	0,29
2° trim 2011	**100.700**	**57,77**	28,99	17,35	11,43	**4,23**	1,81	1,57	0,85
3° trim 2011	**100.182**	**56,30**	25,39	19,10	11,80	**2,84**	1,83	0,77	0,24
4° trim 2011	**100.014**	**55,41**	28,50	16,09	10,81	**3,07**	2,12	0,94	.
1° trim 2012	**101.329**	**54,11**	25,48	17,02	11,61	**3,41**	2,28	0,91	0,22
2° trim 2012	**101.298**	**58,87**	27,20	19,74	11,94	**3,47**	2,24	0,88	0,35
3° trim 2012	**101.822**	**57,09**	28,01	18,56	10,52	**2,72**	1,71	0,93	0,08
4° trim 2012	**101.108**	**54,07**	26,27	17,88	9,92	**1,61**	0,51	0,93	0,17
1° trim 2013	**102.787**	**50,97**	24,26	16,03	10,67	**3,97**	2,23	1,60	0,14
2° trim 2013	**102.541**	**54,89**	29,25	15,75	9,89	**2,87**	1,80	0,96	0,11
3° trim 2013	**102.761**	**53,33**	25,70	18,35	9,29	**2,72**	1,25	1,17	0,30
4° trim 2013	**103.639**	**52,34**	22,81	17,42	12,11	**3,10**	1,44	1,34	0,32
1° trim 2014	**104.753**	**53,19**	23,25	17,94	12,00	**3,58**	1,95	1,09	0,54
2° trim 2014	**104.852**	**54,62**	21,97	19,36	13,29	**2,77**	1,41	1,10	0,26
3° trim 2014	**104.478**	**53,51**	22,15	19,86	11,50	**2,49**	1,31	1,11	0,08
4° trim 2014	**103.662**	**54,45**	23,13	20,53	10,79	**2,28**	1,19	0,74	0,36

(continúa)

(conclusión)

Trimestre	Condición de actividad			
	Inactivos			
	Total	No tienen secundaria	Secundaria completa o Univ. incompleta	Universitaria completa
1° trim 2010	**37,55**	25,69	9,82	2,04
2° trim 2010	**35,99**	24,67	9,59	1,74
3° trim 2010	**39,69**	28,38	8,90	2,41
4° trim 2010	**40,76**	27,94	9,56	3,27
1° trim 2011	**42,90**	27,50	12,23	3,17
2° trim 2011	**38,00**	26,35	9,55	2,10
3° trim 2011	**40,86**	28,80	9,95	2,10
4° trim 2011	**41,53**	27,33	11,62	2,58
1° trim 2012	**42,48**	27,99	11,43	3,06
2° trim 2012	**37,66**	25,43	9,87	2,36
3° trim 2012	**40,19**	27,25	10,62	2,32
4° trim 2012	**44,32**	27,00	14,09	3,23
1° trim 2013	**45,06**	27,14	14,85	3,07
2° trim 2013	**42,24**	26,70	12,59	2,95
3° trim 2013	**43,95**	27,54	13,84	2,57
4° trim 2013	**44,57**	26,10	15,89	2,58
1° trim 2014	**43,24**	24,54	15,19	3,50
2° trim 2014	**42,61**	27,51	13,58	1,53
3° trim 2014	**44,00**	28,97	13,22	1,80
4° trim 2014	**43,26**	28,11	12,24	2,91

Fuente: Encuesta Permanente de Hogares. Instituto Nacional de Estadística y Censos (INDEC) - Dirección General de Estadística y Censos de Entre Ríos (DGEyC)

3.3.11. Empleados y obreros sin descuento jubilatorio según trimestre. Aglomerado Gran Paraná. 1° trimestre 2010 a 4° trimestre 2014.

Trimestre	Total de empleados u obreros	Empleados y obreros sin descuento jubilatorio	
		Total	%
1º trim 2010	84.887	24.717	29,12
2º trim 2010	88.122	30.035	34,08
3º trim 2010	86.673	27.675	31,93
4º trim 2010	85.877	24.795	28,87
1º trim 2011	84.328	26.712	31,68
2º trim 2011	89.590	25.561	28,53
3º trim 2011	90.702	27.753	30,60
4º trim 2011	89.387	29.153	32,61
1º trim 2012	92.067	26.787	29,10
2º trim 2012	94.740	29.324	30,95
3º trim 2012	90.580	22.908	25,29
4º trim 2012	90.859	24.967	27,48
1º trim 2013	87.941	25.853	29,40
2º trim 2013	89.617	26.207	29,24
3º trim 2013	98.063	27.110	27,65
4º trim 2013	90.854	22.872	25,17
1º trim 2014	87.733	26.686	30,42
2º trim 2014	90.521	25.659	28,35
3º trim 2014	92.159	22.882	24,83
4º trim 2014	88.383	23.063	26,09

Fuente: Encuesta Permanente de Hogares. Instituto Nacional de Estadística y Censos (INDEC) - Dirección General de Estadística y Censos de Entre Ríos (DGEyC)

3.3.12. Empleados y obreros sin descuento jubilatorio según trimestre. Aglomerado Concordia. 1° trimestre 2010 a 4° trimestre 2014.

Trimestre	Total de empleados u obreros	Empleados y obreros sin descuento jubilatorio	
		Total	%
1° trim 2010	41.069	15.144	36,87
2° trim 2010	40.520	15.064	37,18
3° trim 2010	40.275	15.667	38,90
4° trim 2010	42.819	15.592	36,41
1° trim 2011	39.724	13.161	33,13
2° trim 2011	45.180	17.722	39,23
3° trim 2011	43.118	16.072	37,27
4° trim 2011	42.017	15.154	36,07
1° trim 2012	40.642	14.690	36,14
2° trim 2012	45.572	17.138	37,61
3° trim 2012	43.649	17.228	39,47
4° trim 2012	42.780	17.018	39,78
1° trim 2013	41.077	15.085	36,72
2° trim 2013	44.649	18.597	41,65
3° trim 2013	41.436	17.792	42,94
4° trim 2013	43.193	17.572	40,68
1° trim 2014	41.445	16.070	38,77
2° trim 2014	41.235	14.188	34,41
3° trim 2014	41.378	15.810	38,21
4° trim 2014	42.266	20.071	47,49

Fuente: Encuesta Permanente de Hogares. Instituto Nacional de Estadística y Censos (INDEC) - Dirección General de Estadística y Censos de Entre Ríos (DGEyC)

3.3.13 Asalariados registrados del sector privado en la provincia de Entre Ríos por rama de actividad. 1° Trimestre 2010 a 3° Trimestre 2014.

Rama / letra	Ramas de actividad	1° Trim 2010	2° Trim 2010	3° Trim 2010	4° Trim 2010
A	AGRICULTURA, GANADERIA, CAZA Y SILVICULTURA	19.627	21.670	22.034	27.653
1	Agricultura y ganadería	18.791	20.756	21.070	26.678
2	Silvicultura, extracción de madera	836	914	964	975
B	PESCA Y SERVICIOS CONEXOS	40	50	27	73
5	Pesca y actividades relacionadas con la pesca	40	50	27	73
C	EXPLOTACION DE MINAS Y CANTERAS	444	438	414	406
11	Extracción de petróleo crudo y gas natural	s.d	s.d	s.d	s.d
13	Extracción de minerales metalíferos	-	-	-	-
14	Explotación de otras minas y canteras	444	438	414	406
D	INDUSTRIA MANUFACTURERA	24.476	24.343	24.395	24.512
15	Alimentos	13.592	13.440	13.421	13.205
16	Tabaco	s.d	s.d	s.d	s.d
17	Productos textiles	322	310	311	316
18	Confecciones	110	109	109	109
19	Calzado	187	185	185	184
20	Madera	2.825	2.889	2.949	3.073
21	Papel	663	664	668	686
22	Edición	609	496	487	489
23	Productos de petróleo	s.d	s.d	s.d	s.d
24	Productos químicos	1.167	1.166	1.115	1.165
25	Productos de caucho y plástico	746	776	792	806
26	Otros minerales no metálicos	465	479	489	505
27	Metales comunes	233	250	245	260
28	Otros productos de metal	1.161	1.152	1.172	1.215
29	Maquinaria y equipo	646	659	640	690
30	Maquinaria de oficina	s.d	s.d	s.d	s.d
31	Aparatos eléctricos	175	182	191	192
32	Radio y televisión	s.d	s.d	s.d	s.d
33	Instrumentos médicos	16	18	20	21
34	Automotores	659	664	664	649
35	Otros equipo de transporte	26	25	27	29
36	Muebles	850	850	866	870
37	Reciclamiento de desperdicios y desechos	24	29	44	48
E	ELECTRICIDAD, GAS Y AGUA	1.241	1.247	1.259	1.270
40	Electricidad, gas y agua	1.059	1.066	1.078	1.084
41	Captación, depuración y distribución de agua	182	181	181	186

(continúa)

(continuación)

Rama / letra	Ramas de actividad	1° Trim 2010	2° Trim 2010	3° Trim 2010	4° Trim 2010
F	CONSTRUCCION	8.671	8.640	8.581	8.795
45	Construcción	8.671	8.640	8.581	8.795
G	COMERCIO AL POR MAYOR Y AL POR MENOR	25.934	26.341	26.653	27.624
50	Vta. y reparación de vehículos. vta. por menor de combustible	3.924	3.958	4.013	4.109
51	Comercio al por mayor	9.073	9.472	9.585	9.526
52	Comercio al por menor	12.937	12.911	13.055	13.989
H	HOTELERIA Y RESTAURANTES	3.919	3.472	3.341	3.466
55	Servicios de hotelería y restaurantes	3.919	3.472	3.341	3.466
I	SERVICIOS DE TRANSPORTE, DE ALMACENAMIENTO Y DE COMUNICACIONES	7.958	7.939	8.014	8.193
60	Transporte ferroviario y automotor y por tuberías	5.754	5.885	5.919	5.996
61	Transporte marítimo y fluvial	52	48	46	51
62	Transporte aéreo de cargas y de pasajeros	-	-	-	-
63	Manipulación de carga, almacenamiento y depósito	669	522	561	657
64	Telecomunicaciones y correos	1.483	1.484	1.488	1.489
J	INTERMEDIACION FINANCIERA Y OTROS SERVICIOS FINANCIEROS	2.554	2.650	2.730	2.829
65	Intermediación financiera y otros servicios financieros	1.981	2.049	2.126	2.185
66	Seguros	422	427	438	453
67	Servicios auxiliares a la actividad financiera	151	174	166	191
K	SERVICIOS INMOBILIARIOS, EMPRESARIALES Y DE ALQUILER	8.454	8.615	8.448	8.389
70	Servicios inmobiliarios	1.511	1.490	1.430	1.399
71	Alquiler de equipo de transporte y de maquinaria	210	209	210	246
72	Actividades de informática	248	264	256	265
73	Investigación y desarrollo	28	29	31	31
74	Servicios jurídicos, contables y otros servicios a empresas	5.868	5.816	5.692	5.507
75	Agencias de empleo temporario	589	807	829	941
M	ENSEÑANZA	9.985	11.531	12.331	12.403
80	Enseñanza	9.985	11.531	12.331	12.403
N	SERVICIOS SOCIALES Y DE SALUD	4.713	4.789	4.867	4.909
85	Servicios sociales y de salud	4.713	4.789	4.867	4.909
O	SERVICIOS COMUNITARIOS, SOCIALES Y PERSONALES N.C.P.	7.379	7.482	7.605	7.927
90	Eliminación de desperdicios	s.d	s.d	s.d	s.d
91	Servicios de organizaciones empresariales	4.488	4.649	4.767	4.923
92	Servicios culturales, deportivos y de esparcimiento	1.883	1.840	1.819	1.842
93	Servicios n.c.p.	1.008	993	1.019	1.162
	Total	**125.450**	**129.260**	**130.751**	**138.499**

(continúa)

(continuación)

Rama / letra	Ramas de actividad	1° Trim 2011	2° Trim 2011	3° Trim 2011	4° Trim 2011
A	AGRICULTURA, GANADERIA, CAZA Y SILVICULTURA	19.877	22.160	22.197	27.880
1	Agricultura y ganadería	18.907	21.068	21.025	26.759
2	Silvicultura, extracción de madera	970	1.092	1.172	1.121
B	PESCA Y SERVICIOS CONEXOS	111	69	52	60
5	Pesca y actividades relacionadas con la pesca	111	69	52	60
C	EXPLOTACION DE MINAS Y CANTERAS	426	405	403	425
11	Extracción de petróleo crudo y gas natural	s.d	s.d	s.d	s.d
13	Extracción de minerales metalíferos	-	-	-	-
14	Explotación de otras minas y canteras	426	405	403	425
D	INDUSTRIA MANUFACTURERA	24.975	25.306	25.683	26.386
15	Alimentos	13.631	13.740	13.877	14.238
16	Tabaco	s.d	s.d	s.d	s.d
17	Productos textiles	319	313	309	305
18	Confecciones	108	110	112	112
19	Calzado	193	205	200	218
20	Madera	3.057	3.054	3.100	3.334
21	Papel	698	672	660	681
22	Edición	497	492	495	499
23	Productos de petróleo	s.d	s.d	s.d	s.d
24	Productos químicos	1.158	1.162	1.246	1.260
25	Productos de caucho y plástico	772	779	795	796
26	Otros minerales no metálicos	509	532	527	527
27	Metales comunes	275	282	274	282
28	Otros productos de metal	1.220	1.307	1.366	1.422
29	Maquinaria y equipo	719	799	839	809
30	Maquinaria de oficina	s.d	s.d	s.d	s.d
31	Aparatos eléctricos	189	193	200	191
32	Radio y televisión	-	-	-	-
33	Instrumentos médicos	23	24	22	24
34	Automotores	660	663	676	687
35	Otros equipo de transporte	32	33	32	38
36	Muebles	869	899	906	915
37	Reciclamiento de desperdicios y desechos	46	47	47	48
E	ELECTRICIDAD, GAS Y AGUA	1.295	1.289	1.274	1.281
40	Electricidad, gas y agua	1.107	1.101	1.087	1.091
41	Captación, depuración y distribución de agua	188	188	187	190

(continúa)

(continuación)

Rama / letra	Ramas de actividad	1° Trim 2011	2° Trim 2011	3° Trim 2011	4° Trim 2011
F	CONSTRUCCION	9.115	9.918	10.788	11.385
45	Construcción	9.115	9.918	10.788	11.385
G	COMERCIO AL POR MAYOR Y AL POR MENOR	27.695	27.776	28.300	28.633
50	Vta. y reparación de vehículos. vta. por menor de combustible	4.194	4.254	4.275	4.326
51	Comercio al por mayor	9.920	9.852	9.942	10.055
52	Comercio al por menor	13.581	13.670	14.083	14.252
H	HOTELERIA Y RESTAURANTES	4.060	3.532	3.542	3.694
55	Servicios de hotelería y restaurantes	4.060	3.532	3.542	3.694
I	SERVICIOS DE TRANSPORTE, DE ALMACENAMIENTO Y DE COMUNICACIONES	8.204	8.483	8.606	8.818
60	Transporte ferroviario y automotor y por tuberías	6.031	6.193	6.323	6.445
61	Transporte marítimo y fluvial	36	41	30	28
62	Transporte aéreo de cargas y de pasajeros	-	-	-	-
63	Manipulación de carga, almacenamiento y depósito	655	742	730	821
64	Telecomunicaciones y correos	1.482	1.507	1.523	1.524
J	INTERMEDIACION FINANCIERA Y OTROS SERVICIOS FINANCIEROS	2.785	2.815	2.833	2.916
65	Intermediación financiera y otros servicios financieros	2.156	2.165	2.150	2.147
66	Seguros	462	482	509	576
67	Servicios auxiliares a la actividad financiera	167	168	174	193
K	SERVICIOS INMOBILIARIOS, EMPRESARIALES Y DE ALQUILER	8.204	8.470	8.825	9.031
70	Servicios inmobiliarios	1.266	1.202	1.194	1.166
71	Alquiler de equipo de transporte y de maquinaria	221	222	196	134
72	Actividades de informática	297	324	358	371
73	Investigación y desarrollo	35	37	34	35
74	Servicios jurídicos, contables y otros servicios a empresas	5.635	5.911	6.320	6.378
75	Agencias de empleo temporario	750	774	723	947
M	ENSEÑANZA	11.977	12.699	12.967	12.933
80	Enseñanza	11.977	12.699	12.967	12.933
N	SERVICIOS SOCIALES Y DE SALUD	4.947	4.963	5.016	5.682
85	Servicios sociales y de salud	4.947	4.963	5.016	5.682
O	SERVICIOS COMUNITARIOS, SOCIALES Y PERSONALES N.C.P.	7.825	7.866	7.883	7.990
90	Eliminación de desperdicios	s.d	s.d	s.d	s.d
91	Servicios de organizaciones empresariales	4.933	5.007	5.093	5.104
92	Servicios culturales, deportivos y de esparcimiento	1.838	1.848	1.851	1.836
93	Servicios n.c.p.	1.054	1.011	939	1.050
	Total	**131.554**	**135.816**	**138.438**	**147.184**

(continúa)

(continuación)

Rama / letra	Ramas de actividad	1° Trim 2012	2° Trim 2012	3° Trim 2012	4° Trim 2012
A	AGRICULTURA, GANADERIA, CAZA Y SILVICULTURA	20.684	21.652	22.261	27.437
1	Agricultura y ganadería	19.577	20.489	21.138	26.355
2	Silvicultura, extracción de madera	1.107	1.163	1.123	1.082
B	PESCA Y SERVICIOS CONEXOS	51	37	43	47
5	Pesca y actividades relacionadas con la pesca	51	37	43	47
C	EXPLOTACION DE MINAS Y CANTERAS	443	447	453	451
11	Extracción de petróleo crudo y gas natural	s.d	s.d	s.d	s.d
13	Extracción de minerales metalíferos	-	-	-	-
14	Explotación de otras minas y canteras	443	447	453	451
D	INDUSTRIA MANUFACTURERA	26.383	26.193	26.158	26.494
15	Alimentos	14.418	14.263	14.254	14.471
16	Tabaco	s.d	s.d	s.d	s.d
17	Productos textiles	317	324	346	362
18	Confecciones	113	123	120	113
19	Calzado	216	204	210	220
20	Madera	3.111	3.134	3.115	3.073
21	Papel	684	671	672	679
22	Edición	508	511	504	507
23	Productos de petróleo	s.d	s.d	s.d	s.d
24	Productos químicos	1.247	1.261	1.267	1.360
25	Productos de caucho y plástico	793	806	822	824
26	Otros minerales no metálicos	514	510	535	523
27	Metales comunes	280	269	273	275
28	Otros productos de metal	1.477	1.422	1.367	1.393
29	Maquinaria y equipo	800	785	784	807
30	Maquinaria de oficina	s.d	s.d	s.d	s.d
31	Aparatos eléctricos	185	188	189	201
32	Radio y televisión	-	-	-	-
33	Instrumentos médicos	25	24	26	27
34	Automotores	678	670	656	657
35	Otros equipo de transporte	43	50	46	36
36	Muebles	924	933	927	924
37	Reciclamiento de desperdicios y desechos	50	45	45	42
E	ELECTRICIDAD, GAS Y AGUA	1.273	1.278	1.275	1.276
40	Electricidad, gas y agua	1.088	1.090	1.087	1.089
41	Captación, depuración y distribución de agua	185	188	188	187

(continúa)

(continuación)

Rama / letra	Ramas de actividad	1° Trim 2012	2° Trim 2012	3° Trim 2012	4° Trim 2012
F	CONSTRUCCION	11.554	11.089	10.913	10.934
45	Construcción	11.554	11.089	10.913	10.934
G	COMERCIO AL POR MAYOR Y AL POR MENOR	28.598	28.345	28.547	28.856
50	Vta. y reparación de vehículos. vta. por menor de combustible	4.401	4.368	4.410	4.502
51	Comercio al por mayor	9.848	9.952	9.930	10.129
52	Comercio al por menor	14.349	14.025	14.207	14.225
H	HOTELERIA Y RESTAURANTES	4.268	3.761	3.766	3.989
55	Servicios de hotelería y restaurantes	4.268	3.761	3.766	3.989
I	SERVICIOS DE TRANSPORTE, DE ALMACENAMIENTO Y DE COMUNICACIONES	8.626	8.549	8.626	8.619
60	Transporte ferroviario y automotor y por tuberías	6.444	6.315	6.276	6.228
61	Transporte marítimo y fluvial	22	29	37	23
62	Transporte aéreo de cargas y de pasajeros	-	-	-	-
63	Manipulación de carga, almacenamiento y depósito	611	657	767	811
64	Telecomunicaciones y correos	1.549	1.548	1.546	1.557
J	INTERMEDIACION FINANCIERA Y OTROS SERVICIOS FINANCIEROS	2.956	2.978	3.002	3.033
65	Intermediación financiera y otros servicios financieros	2.164	2.179	2.221	2.209
66	Seguros	610	620	607	638
67	Servicios auxiliares a la actividad financiera	182	179	174	186
K	SERVICIOS INMOBILIARIOS, EMPRESARIALES Y DE ALQUILER	8.406	7.955	7.801	8.789
70	Servicios inmobiliarios	1.126	1.059	1.032	1.072
71	Alquiler de equipo de transporte y de maquinaria	107	106	93	85
72	Actividades de informática	383	397	392	373
73	Investigación y desarrollo	38	35	29	32
74	Servicios jurídicos, contables y otros servicios a empresas	6.014	5.704	5.695	6.646
75	Agencias de empleo temporario	738	654	560	581
M	ENSEÑANZA	12.425	13.070	13.214	13.327
80	Enseñanza	12.425	13.070	13.214	13.327
N	SERVICIOS SOCIALES Y DE SALUD	5.188	5.190	5.243	5.313
85	Servicios sociales y de salud	5.188	5.190	5.243	5.313
O	SERVICIOS COMUNITARIOS, SOCIALES Y PERSONALES N.C.P.	8.013	7.870	7.846	7.925
90	Eliminación de desperdicios	s.d	s.d	s.d	s.d
91	Servicios de organizaciones empresariales	5.124	5.099	5.051	5.100
92	Servicios culturales, deportivos y de esparcimiento	1.906	1.861	1.907	1.888
93	Servicios n.c.p.	983	910	888	937
	Total	**138.931**	**138.488**	**139.215**	**146.549**

(continúa)

(continuación)

Rama / letra	Ramas de actividad	1° Trim 2013	2° Trim 2013	3° Trim 2013	4° Trim 2013
A	AGRICULTURA, GANADERIA, CAZA Y SILVICULTURA	20.280	21.317	21.544	23.891
1	Agricultura y ganadería	19.247	20.162	20.375	22.784
2	Silvicultura, extracción de madera	1.033	1.155	1.169	1.107
B	PESCA Y SERVICIOS CONEXOS	84	56	57	68
5	Pesca y actividades relacionadas con la pesca	84	56	57	68
C	EXPLOTACION DE MINAS Y CANTERAS	460	450	459	481
11	Extracción de petróleo crudo y gas natural	s.d	s.d	s.d	s.d
13	Extracción de minerales metalíferos	-	-	-	-
14	Explotación de otras minas y canteras	460	450	459	481
D	INDUSTRIA MANUFACTURERA	26.582	26.324	26.332	26.481
15	Alimentos	14.496	14.270	14.173	14.217
16	Tabaco	s.d	s.d	s.d	s.d
17	Productos textiles	356	352	338	340
18	Confecciones	109	110	109	103
19	Calzado	221	209	208	218
20	Madera	3.098	3.081	3.119	3.114
21	Papel	701	695	712	735
22	Edición	511	496	501	495
23	Productos de petróleo	s.d	s.d	s.d	s.d
24	Productos químicos	1.425	1.427	1.426	1.479
25	Productos de caucho y plástico	822	825	825	826
26	Otros minerales no metálicos	508	516	535	533
27	Metales comunes	277	279	283	282
28	Otros productos de metal	1.390	1.364	1.382	1.450
29	Maquinaria y equipo	810	816	799	773
30	Maquinaria de oficina	s.d	s.d	s.d	s.d
31	Aparatos eléctricos	203	220	211	197
32	Radio y televisión	-	-	-	-
33	Instrumentos médicos	25	26	24	25
34	Automotores	653	661	671	677
35	Otros equipo de transporte	32	32	37	36
36	Muebles	906	907	943	945
37	Reciclamiento de desperdicios y desechos	39	38	36	36
E	ELECTRICIDAD, GAS Y AGUA	1.310	1.317	1.322	1.336
40	Electricidad, gas y agua	1.122	1.127	1.136	1.149
41	Captación, depuración y distribución de agua	188	190	186	187

(continúa)

(continuación)

Rama / letra	Ramas de actividad	1° Trim 2013	2° Trim 2013	3° Trim 2013	4° Trim 2013
F	CONSTRUCCION	10.652	11.026	11.252	11.243
45	Construcción	10.652	11.026	11.252	11.243
G	COMERCIO AL POR MAYOR Y AL POR MENOR	28.868	28.405	28.935	28.746
50	Vta. y reparación de vehículos. vta. por menor de combustible	4.579	4.567	4.590	4.634
51	Comercio al por mayor	10.119	9.981	10.124	10.058
52	Comercio al por menor	14.170	13.857	14.221	14.054
H	HOTELERIA Y RESTAURANTES	4.642	3.842	3.786	3.965
55	Servicios de hotelería y restaurantes	4.642	3.842	3.786	3.965
I	SERVICIOS DE TRANSPORTE, DE ALMACENAMIENTO Y DE COMUNICACIONES	8.572	8.938	8.755	8.769
60	Transporte ferroviario y automotor y por tuberías	6.258	6.353	6.278	6.263
61	Transporte marítimo y fluvial	41	37	39	29
62	Transporte aéreo de cargas y de pasajeros	-	-	-	-
63	Manipulación de carga, almacenamiento y depósito	703	981	865	1.005
64	Telecomunicaciones y correos	1.570	1.567	1.573	1.472
J	INTERMEDIACION FINANCIERA Y OTROS SERVICIOS FINANCIEROS	3.045	3.022	3.050	3.040
65	Intermediación financiera y otros servicios financieros	2.224	2.202	2.188	2.192
66	Seguros	639	638	678	656
67	Servicios auxiliares a la actividad financiera	182	182	184	192
K	SERVICIOS INMOBILIARIOS, EMPRESARIALES Y DE ALQUILER	7.887	7.642	8.062	8.819
70	Servicios inmobiliarios	1.053	1.023	1.003	1.003
71	Alquiler de equipo de transporte y de maquinaria	92	94	101	95
72	Actividades de informática	396	397	397	398
73	Investigación y desarrollo	31	34	35	35
74	Servicios jurídicos, contables y otros servicios a empresas	5.855	5.631	6.085	6.786
75	Agencias de empleo temporario	460	463	441	502
M	ENSEÑANZA	12.938	13.518	13.618	13.690
80	Enseñanza	12.938	13.518	13.618	13.690
N	SERVICIOS SOCIALES Y DE SALUD	5.430	5.488	5.495	5.514
85	Servicios sociales y de salud	5.430	5.488	5.495	5.514
O	SERVICIOS COMUNITARIOS, SOCIALES Y PERSONALES N.C.P.	8.053	7.873	7.986	8.032
90	Eliminación de desperdicios	s.d	s.d	s.d	s.d
91	Servicios de organizaciones empresariales	5.113	5.144	5.196	5.231
92	Servicios culturales, deportivos y de esparcimiento	1.980	1.864	1.935	1.966
93	Servicios n.c.p.	960	865	855	835
	Total	**138.853**	**139.270**	**140.709**	**144.139**

(continúa)

(continuación)

Rama / letra	Ramas de actividad	1° Trim 2014	2° Trim 2014	3° Trim 2014
A	AGRICULTURA, GANADERIA, CAZA Y SILVICULTURA	20.372	21.119	22.881
1	Agricultura y ganadería	19.275	19.992	21.749
2	Silvicultura, extracción de madera	1.097	1.127	1.132
B	PESCA Y SERVICIOS CONEXOS	94	84	62
5	Pesca y actividades relacionadas con la pesca	94	84	62
C	EXPLOTACION DE MINAS Y CANTERAS	506	502	516
11	Extracción de petróleo crudo y gas natural	s.d	s.d	s.d
13	Extracción de minerales metalíferos	-	-	-
14	Explotación de otras minas y canteras	506	502	516
D	INDUSTRIA MANUFACTURERA	26.473	26.347	26.468
15	Alimentos	14.344	14.182	14.139
16	Tabaco	s.d	s.d	s.d
17	Productos textiles	340	335	329
18	Confecciones	104	99	102
19	Calzado	220	218	216
20	Madera	2.980	3.051	3.107
21	Papel	740	706	711
22	Edición	482	490	494
23	Productos de petróleo	s.d	s.d	s.d
24	Productos químicos	1.449	1.439	1.505
25	Productos de caucho y plástico	835	845	849
26	Otros minerales no metálicos	523	524	524
27	Metales comunes	273	268	273
28	Otros productos de metal	1.486	1.465	1.464
29	Maquinaria y equipo	755	791	793
30	Maquinaria de oficina	s.d	s.d	s.d
31	Aparatos eléctricos	218	235	242
32	Radio y televisión	-	-	-
33	Instrumentos médicos	24	24	22
34	Automotores	698	666	669
35	Otros equipo de transporte	32	35	40
36	Muebles	932	914	923
37	Reciclamiento de desperdicios y desechos	38	60	66
E	ELECTRICIDAD, GAS Y AGUA	1.379	1.349	1.366
40	Electricidad, gas y agua	1.189	1.160	1.181
41	Captación, depuración y distribución de agua	190	189	185

(continúa)

(conclusión)

Rama / letra	Ramas de actividad	1° Trim 2014	2° Trim 2014	3° Trim 2014
F	CONSTRUCCION	10.646	10.772	10.661
45	Construcción	10.646	10.772	10.661
G	COMERCIO AL POR MAYOR Y AL POR MENOR	28.607	28.733	29.002
50	Vta. y reparación de vehículos. vta. por menor de combustible	4.690	4.604	4.603
51	Comercio al por mayor	9.964	10.193	10.310
52	Comercio al por menor	13.953	13.936	14.089
H	HOTELERIA Y RESTAURANTES	4.737	3.950	3.896
55	Servicios de hotelería y restaurantes	4.737	3.950	3.896
I	SERVICIOS DE TRANSPORTE, DE ALMACENAMIENTO Y DE COMUNICACIONES	8.678	8.970	8.550
60	Transporte ferroviario y automotor y por tuberías	6.306	6.274	6.197
61	Transporte marítimo y fluvial	34	24	21
62	Transporte aéreo de cargas y de pasajeros	-	-	-
63	Manipulación de carga, almacenamiento y depósito	862	1.171	813
64	Telecomunicaciones y correos	1.473	1.495	1.513
J	INTERMEDIACION FINANCIERA Y OTROS SERVICIOS FINANCIEROS	3.038	3.012	3.041
65	Intermediación financiera y otros servicios financieros	2.203	2.192	2.188
66	Seguros	650	635	668
67	Servicios auxiliares a la actividad financiera	185	185	185
K	SERVICIOS INMOBILIARIOS, EMPRESARIALES Y DE ALQUILER	7.704	7.969	8.191
70	Servicios inmobiliarios	983	968	937
71	Alquiler de equipo de transporte y de maquinaria	96	94	95
72	Actividades de informática	393	394	396
73	Investigación y desarrollo	36	38	39
74	Servicios jurídicos, contables y otros servicios a empresas	5.697	5.948	6.249
75	Agencias de empleo temporario	499	527	475
M	ENSEÑANZA	13.162	13.806	14.077
80	Enseñanza	13.162	13.806	14.077
N	SERVICIOS SOCIALES Y DE SALUD	5.575	5.570	5.561
85	Servicios sociales y de salud	5.575	5.570	5.561
O	SERVICIOS COMUNITARIOS, SOCIALES Y PERSONALES N.C.P.	8.216	7.964	8.057
90	Eliminación de desperdicios	s.d	s.d	s.d
91	Servicios de organizaciones empresariales	5.270	5.243	5.321
92	Servicios culturales, deportivos y de esparcimiento	2.079	1.896	1.924
93	Servicios n.c.p.	867	825	812
	Total	**139.238**	**140.199**	**142.387**

Notas:
1 - El empleo se encuentra clasificado por provincia según las zonas donde las empresas declaran que trabajan las personas.
2 - El empleo perteneciente a empresas con participación accionaria privada y estatal se incluye dentro del sector privado
3 - s/d : Dato no publicado para resguardar el secreto estadístico de las firmas
4 - La sumatoria del empleo de las distintas actividades productivas no necesariamente coincide con el total de empleo de la provincia, ya que este incluye la cantidad de puestos de trabajo de aquellas actividades que no se publican para resguardar el secreto estadístico.
5 - Los datos del último trimestres de 2012 para la industria química y las agencias de empleo temporario deben ser tomados con precaución, ya que una parte del crecimiento de la industria química no corresponde a una creación genuina de nuevos puestos de trabajo, sino que deriva de los efectos del nuevo estatuto del peón rural que entró en vigencia a principios del 2012. Concretamente, una parte del conjunto de trabajadores tercerizados por las empresas de esta rama pasó a ser declarado directamente por ellas (especialmente a firmas de la rama agroquímica), mientras que previamente eran contabilizados como empleados de agencias de empleo temporario. De este modo, se produjo una transferencia de carácter administrativo de trabajadores de los sectores de servicios al sector industrial.
Los datos están sujetos a revisiones periódicas durante al cambio en la clasificación de la rama de actividad de la empresas.
Hasta fines de 2013 la AFIP se basaba en Revisión N° 3 del CIIU mientras que a partir de noviembre de 2013 se comenzó a utilizar la Revisión N°4.
Fuente: Observatorio de Empleo y Dinámica Empresarial – Ministerio de Trabajo, Empleo y Seguridad Social de la Nación (MTEySS) en base al Sistema Integrado Previsional Argentino (SIPA).

3.4.1. Población de 3 años y más de la provincia de Entre Ríos en viviendas particulares por utilización de computadora, según sexo y edad. Año 2010.

Sexo y edad	Población de 3 años y más en viviendas particulares	Utilización de computadora	
		Sí	No
Total	**1.162.455**	**580.279**	**582.176**
3-5	60.338	21.053	39.285
6	21.545	11.154	10.391
7	22.284	12.680	9.604
8	21.694	13.257	8.437
9	22.095	14.293	7.802
10	23.327	15.735	7.592
11	22.807	16.096	6.711
12	22.744	16.795	5.949
13	22.643	17.196	5.447
14	23.648	17.951	5.697
15-19	111.443	81.948	29.495
20-24	96.133	64.219	31.914
25-29	91.194	55.129	36.065
30-34	90.553	52.674	37.879
35-39	79.609	43.544	36.065
40-49	137.407	63.888	73.519
50-59	120.097	39.791	80.306
60-69	90.193	17.144	73.049
70-79	55.470	4.823	50.647
80 y más	27.231	909	26.322
Varones	**566.291**	**286.327**	**279.964**
3-5	30.609	11.063	19.546
6	10.946	5.835	5.111
7	11.131	6.494	4.637
8	11.028	6.829	4.199
9	11.282	7.414	3.868
10	11.714	7.984	3.730
11	11.592	8.264	3.328
12	11.692	8.615	3.077
13	11.487	8.719	2.768
14	12.122	9.175	2.947
15-19	56.499	41.131	15.368
20-24	47.886	31.527	16.359
25-29	45.099	26.523	18.576
30-34	44.502	25.150	19.352
35-39	39.288	20.912	18.376
40-49	67.435	30.771	36.664
50-59	58.419	19.004	39.415
60-69	42.331	8.128	34.203
70-79	22.720	2.364	20.356
80 y más	8.509	425	8.084

(continúa)

(conclusión)

Sexo y edad	Población de 3 años y más en viviendas particulares	Utilización de computadora	
		Sí	No
Mujeres	**596.164**	**293.952**	**302.212**
3-5	29.729	9.990	19.739
6	10.599	5.319	5.280
7	11.153	6.186	4.967
8	10.666	6.428	4.238
9	10.813	6.879	3.934
10	11.613	7.751	3.862
11	11.215	7.832	3.383
12	11.052	8.180	2.872
13	11.156	8.477	2.679
14	11.526	8.776	2.750
15-19	54.944	40.817	14.127
20-24	48.247	32.692	15.555
25-29	46.095	28.606	17.489
30-34	46.051	27.524	18.527
35-39	40.321	22.632	17.689
40-49	69.972	33.117	36.855
50-59	61.678	20.787	40.891
60-69	47.862	9.016	38.846
70-79	32.750	2.459	30.291
80 y más	18.722	484	18.238

Nota: se incluye a las personas viviendo en situación de calle.

Fuente: Instituto Nacional de Estadística y Censos (INDEC). Censo Nacional de Población, Hogares y Viviendas 2010.

3.4.2. Viviendas particulares de la provincia de Entre Ríos por tipo de vivienda, según cantidad de hogares y hacinamiento. Año 2010.

Cantidad de hogares en la vivienda y hacinamiento (1)	Total de viviendas particulares	Tipo de vivienda									
		Casa			Rancho	Casilla	Departa-mento	Pieza/s en inquili-nato	Pieza/s en hotel o pensión	Local no construido para habitación	Vivienda móvil
		Total	Tipo A (2)	Tipo B (3)							
Total	**357.250**	**317.956**	**286.013**	**31.943**	**3.805**	**7.273**	**26.680**	**644**	**176**	**495**	**221**
Personas por cuarto											
Hasta 0,50	86.972	77.926	73.475	4.451	451	475	7.928	41	22	108	21
0,51 - 0,99	69.004	63.617	60.980	2.637	185	222	4.932	14	10	18	6
1,00 - 1,49	106.054	93.295	85.261	8.034	1.211	1.711	9.183	296	78	198	82
1,50 - 1,99	33.666	30.565	26.956	3.609	277	796	1.947	38	7	27	9
2,00 - 3,00	48.592	42.076	33.131	8.945	1.009	2.598	2.498	197	48	97	69
Más de 3,00	12.962	10.477	6.210	4.267	672	1.471	192	58	11	47	34
Viviendas con un hogar	**342.482**	**304.871**	**274.598**	**30.273**	**3.631**	**6.924**	**25.651**	**569**	**147**	**474**	**215**
Personas por cuarto											
Hasta 0,50	85.118	76.366	71.990	4.376	441	468	7.671	34	14	104	20
0,51 - 0,99	64.736	59.746	57.364	2.382	171	194	4.597	3	4	16	5
1,00 - 1,49	101.517	89.236	81.666	7.570	1.173	1.630	8.871	266	68	192	81
1,50 - 1,99	31.760	28.878	25.552	3.326	243	716	1.862	24	4	25	8
2,00 - 3,00	46.768	40.473	31.994	8.479	953	2.491	2.459	186	46	92	68
Más de 3,00	12.583	10.172	6.032	4.140	650	1.425	191	56	11	45	33
Viviendas con dos y más hogares	**14.768**	**13.085**	**11.415**	**1.670**	**174**	**349**	**1.029**	**75**	**29**	**21**	**6**
Personas por cuarto											
Hasta 0,50	1.854	1.560	1.485	75	10	7	257	7	8	4	1
0,51 - 0,99	4.268	3.871	3.616	255	14	28	335	11	6	2	1
1,00 - 1,49	4.537	4.059	3.595	464	38	81	312	30	10	6	1
1,50 - 1,99	1.906	1.687	1.404	283	34	80	85	14	3	2	1
2,00 - 3,00	1.824	1.603	1.137	466	56	107	39	11	2	5	1
Más de 3,00	379	305	178	127	22	46	1	2	-	2	1

Notas:
(1) Hacinamiento: representa el cociente entre la cantidad total de personas de la vivienda y la cantidad total de habitaciones o piezas de las que dispone la misma.
(2) Se refiere a todas las casas no consideradas tipo B.
(3) Se refiere a todas las casas que cumplen por lo menos con una de las siguientes condiciones: tienen piso de tierra o ladrillo suelto u otro material (no tienen piso de cerámica, baldosa, mosaico, mármol, madera o alfombrado, cemento o ladrillo fijo) o no tienen provisión de agua por cañería dentro de la vivienda o no disponen de inodoro con descarga de agua.

Fuente: Instituto Nacional de Estadística y Censos (INDEC). Censo Nacional de Población, Hogares y Viviendas 2010.

3.4.3. Hogares particulares de la provincia de Entre Ríos, total y con más de 3 personas por cuarto (hacinamiento crítico) en valores absolutos y porcentajes, según departamento. Años 2001 y 2010.

Departamento	Hogares particulares 2001			Hogares particulares 2010			Variación intercensal
	Total	Con más de 3 personas por cuarto. Valores absolutos y porcentajes		Total	Con más de 3 personas por cuarto. Valores absolutos y porcentajes		
Total	**316.651**	**14.887**	**4,70**	**375.121**	**14.405**	**3,84**	**-0,86**
Colón	15.490	419	2,70	19.963	595	2,98	0,28
Concordia	40.329	2.537	6,29	47.982	2.620	5,46	-0,83
Diamante	12.539	460	3,67	14.784	367	2,48	-1,19
Federación	15.440	762	4,94	19.378	917	4,73	-0,20
Federal	6.215	545	8,77	7.408	453	6,12	-2,65
Feliciano	3.382	348	10,29	3.949	319	8,08	-2,21
Gualeguay	13.623	741	5,44	16.153	641	3,97	-1,47
Gualeguaychú	28.666	919	3,21	34.492	903	2,62	-0,59
Islas del Ibicuy	2.969	246	8,29	3.445	195	5,66	-2,63
La Paz	15.977	1.511	9,46	18.305	1.378	7,53	-1,93
Nogoyá	10.961	400	3,65	12.207	411	3,37	-0,28
Paraná	88.743	3.268	3,68	105.030	3.118	2,97	-0,71
San Salvador	4.468	215	4,81	5.257	214	4,07	-0,74
Tala	7.564	324	4,28	8.406	293	3,49	-0,80
Uruguay	27.684	798	2,88	32.573	866	2,66	-0,22
Victoria	9.671	494	5,11	11.063	449	4,06	-1,05
Villaguay	12.930	900	6,96	14.726	666	4,52	-2,44

Nota: No se consideran las viviendas colectivas ni los hogares que habitan en la calle.

Fuente: Censos Nacionales de Población, Hogares y Viviendas correspondientes a los años 2001 y 2010.

3.4.4. Hogares particulares de la provincia de Entre Ríos según tenencia de servicios básicos (agua corriente y cloacas), según departamento. Años 2001 y 2010.

Departamento	Hogares particulares 2001			Hogares particulares 2010			Variación intercensal
	Total	Sin cañería de agua dentro de la vivienda, totales absolutos y porcentajes.		Total	Sin cañería de agua dentro de la vivienda, totales absolutos y porcentajes.		
Total	**316.651**	**46.248**	**14,61**	**375.121**	**30.259**	**8,07**	**-6,54**
Colón	15.490	2.060	13,30	19.963	1.200	6,01	-7,29
Concordia	40.329	6.418	15,91	47.982	4.897	10,21	-5,71
Diamante	12.539	1.950	15,55	14.784	1.077	7,28	-8,27
Federación	15.440	2.688	17,41	19.378	1.696	8,75	-8,66
Federal	6.215	2.108	33,92	7.408	1.429	19,29	-14,63
Feliciano	3.382	1.493	44,15	3.949	1.152	29,17	-14,97
Gualeguay	13.623	1.910	14,02	16.153	1.325	8,20	-5,82
Gualeguaychú	28.666	3.254	11,35	34.492	1.827	5,30	-6,05
Islas del Ibicuy	2.969	1.143	38,50	3.445	970	28,16	-10,34
La Paz	15.977	4.351	27,23	18.305	2.685	14,67	-12,56
Nogoyá	10.961	2.162	19,72	12.207	1.409	11,54	-8,18
Paraná	88.743	6.278	7,07	105.030	4.141	3,94	-3,13
San Salvador	4.468	716	16,03	5.257	401	7,63	-8,40
Tala	7.564	1.476	19,51	8.406	907	10,79	-8,72
Uruguay	27.684	2.809	10,15	32.573	1.815	5,57	-4,57
Victoria	9.671	2.222	22,98	11.063	1.329	12,01	-10,96
Villaguay	12.930	3.210	24,83	14.726	1.999	13,57	-11,25

(continúa)

(conclusión)

Departamento	Hogares particulares 2001			Hogares particulares 2010			Variación intercensal
	Total	Sin retrete con descarga de agua, valores absolutos y porcentajes.		Total	Sin retrete con descarga de agua, valores absolutos y porcentajes.		
Total	**316.651**	**46.942**	**14,82**	**375.121**	**25.239**	**6,73**	**-8,10**
Colón	15.490	1.838	11,87	19.963	873	4,37	-7,49
Concordia	40.329	6.694	16,60	47.982	4.393	9,16	-7,44
Diamante	12.539	1.892	15,09	14.784	824	5,57	-9,52
Federación	15.440	2.227	14,42	19.378	858	4,43	-10,00
Federal	6.215	2.085	33,55	7.408	1.105	14,92	-18,63
Feliciano	3.382	1.375	40,66	3.949	790	20,01	-20,65
Gualeguay	13.623	1.908	14,01	16.153	974	6,03	-7,98
Gualeguaychú	28.666	3.223	11,24	34.492	1.381	4,00	-7,24
Islas del Ibicuy	2.969	1.052	35,43	3.445	831	24,12	-11,31
La Paz	15.977	4.337	27,15	18.305	2.303	12,58	-14,56
Nogoyá	10.961	2.017	18,40	12.207	992	8,13	-10,28
Paraná	88.743	7.762	8,75	105.030	4.642	4,42	-4,33
San Salvador	4.468	661	14,79	5.257	237	4,51	-10,29
Tala	7.564	1.425	18,84	8.406	773	9,20	-9,64
Uruguay	27.684	2.884	10,42	32.573	1.448	4,45	-5,97
Victoria	9.671	2.226	23,02	11.063	1.188	10,74	-12,28
Villaguay	12.930	3.336	25,80	14.726	1.627	11,05	-14,75

Nota: No se consideran las viviendas colectivas ni los hogares que habitan en la calle

Fuente: Censos Nacionales de Población, Hogares y Viviendas correspondientes a los años 2001 y 2010.

3.4.5. Hogares particulares y población que habita en ellos de la provincia de Entre Ríos, total y con NBI, según departamento. Años 2001 y 2010.

Departamento	Hogares particulares						
	Total de hogares particulares. Censo 2001.	Con necesidades básicas insatisfechas. Valores absolutos y porcentajes. Censo 2001.		Total de hogares particulares. Censo 2010.	Con necesidades básicas insatisfechas. Valores absolutos y porcentajes. Censo 2010.		Variación intercensal
Total	**316.715**	**46.608**	**14,72**	**375.121**	**30.150**	**8,04**	**-6,68**
Colón	15.495	1.827	11,79	19.963	1.519	7,61	-4,18
Concordia	40.334	8.631	21,40	47.982	7.112	14,82	-6,58
Diamante	12.539	1.449	11,56	14.784	736	4,98	-6,58
Federación	15.449	2.862	18,53	19.378	2.098	10,83	-7,70
Federal	6.218	1.565	25,17	7.408	913	12,32	-12,84
Feliciano	3.383	975	28,82	3.949	617	15,62	-13,20
Gualeguay	13.627	2.189	16,06	16.153	1.252	7,75	-8,31
Gualeguaychú	28.671	3.251	11,34	34.492	1.711	4,96	-6,38
Islas del Ibicuy	2.970	1.077	36,26	3.445	667	19,36	-16,90
La Paz	15.986	3.842	24,03	18.305	2.273	12,42	-11,62
Nogoyá	10.961	1.466	13,37	12.207	744	6,09	-7,28
Paraná	88.751	8.361	9,42	105.030	5.380	5,12	-4,30
San Salvador	4.470	787	17,61	5.257	436	8,29	-9,31
Tala	7.566	1.105	14,60	8.406	512	6,09	-8,51
Uruguay	27.685	3.157	11,40	32.573	1.909	5,86	-5,54
Victoria	9.676	1.550	16,02	11.063	965	8,72	-7,30
Villaguay	12.934	2.514	19,44	14.726	1.306	8,87	-10,57

(continúa)

(conclusión)

Departamento	Población en hogares particulares						
	Total de población en hogares particulares Censo 2001	Con necesidades básicas insatisfechas valores absolutos y porcentajes. Censo 2001.		Total de población en hogares particulares Censo 2010	Con necesidades básicas insatisfechas. Valores absolutos y porcentajes. Censo 2010.		Variación intercensal
Total	**1.149.418**	**202.578**	**17,62**	**1.222.585**	**141.215**	**11,55**	**-6,07**
Colón	52.381	7.002	13,37	61.524	6.400	10,40	-2,96
Concordia	156.054	40.140	25,72	167.257	32.197	19,25	-6,47
Diamante	43.069	5.597	13,00	45.135	3.174	7,03	-5,96
Federación	59.946	12.301	20,52	67.424	9.669	14,34	-6,18
Federal	24.779	7.565	30,53	25.589	4.497	17,57	-12,96
Feliciano	14.519	4.943	34,05	15.020	3.278	21,82	-12,22
Gualeguay	47.791	9.198	19,25	51.454	5.782	11,24	-8,01
Gualeguaychú	100.641	12.780	12,70	108.630	7.913	7,28	-5,41
Islas del Ibicuy	11.427	4.446	38,91	11.914	2.762	23,18	-15,73
La Paz	65.889	19.496	29,59	66.470	12.373	18,61	-10,97
Nogoyá	38.683	5.754	14,87	38.802	3.572	9,21	-5,67
Paraná	317.431	35.913	11,31	336.979	25.854	7,67	-3,64
San Salvador	16.089	3.237	20,12	17.317	2.053	11,86	-8,26
Tala	25.627	4.284	16,72	25.412	2.443	9,61	-7,10
Uruguay	93.266	11.995	12,86	99.721	8.608	8,63	-4,23
Victoria	33.667	6.342	18,84	35.324	4.084	11,56	-7,28
Villaguay	48.159	11.585	24,06	48.613	6.556	13,49	-10,57

Nota: No se consideran las viviendas colectivas ni la población que habita en ellas.

Fuente: Censos Nacionales de Población, Hogares y Viviendas correspondientes a los años 2001 y 2010.

3.4.6. Proporción de hogares y personas bajo la línea de pobreza. Total aglomerados, Región Pampeana y aglomerados de Gran Paraná y Concordia. Serie semestral. Años 2004-2013.

Aglomerados / Regiones	EPH Continua							
	Hogares bajo la línea de pobreza							
	1 sem. 2004	2 sem. 2004	1 sem. 2005	2 sem. 2005	1 sem. 2006	2 sem. 2006	1 sem. 2007 (2)	4.trim.2007 1.trim.2008 (2)
	en %							
Total urbano EPH	**33,50**	**29,80**	**28,80**	**24,70**	**23,10**	**19,20**	**16,30**	**14,00**
Pampeana	31,20	27,50	25,20	22,10	20,00	15,70	12,90	10,50
Concordia	59,70	48,60	45,40	39,70	28,40	25,50	23,70	19,10
Gran Paraná	37,00	30,20	28,20	25,10	23,80	18,10	15,40	8,10

(continuación)

(conclusión)

Aglomerados / Regiones	EPH Continua										
	Hogares bajo la línea de pobreza										
	1 sem. 2008	2 sem. 2008	1 sem. 2009	2 sem. 2009	1 sem. 2010	2 sem. 2010	1 sem. 2011	2 sem. 2011	1 sem. 2012	2 sem. 2012	1 sem. 2013
	en %										
Total urbano EPH	**11,90**	**10,10**	**9,40**	**9,00**	**8,10**	**6,80**	**5,70**	**4,80**	**4,80**	**4,00**	**3,70**
Pampeana	9,50	8,70	8,90	7,70	7,60	6,40	5,40	4,90	3,90	3,50	3,70
Concordia	18,60	16,20	15,10	12,70	15,00	10,40	8,40	6,60	8,10	6,80	3,70
Gran Paraná	8,50	8,40	9,60	7,20	8,00	7,40	7,40	4,80	4,20	3,30	4,00

Aglomerados/ Regiones	EPH Continua							
	Personas bajo la línea de pobreza							
	1 sem. 2004	2 sem. 2004	1 sem. 2005	2 sem. 2005	1 sem. 2006	2 sem. 2006	1 sem. 2007 (2)	4.trim.2007 1.trim.2008 (2)
	en %							
Total urbano EPH	**44,30**	**40,20**	**38,90**	**33,80**	**31,40**	**26,90**	**23,40**	**20,60**
Pampeana	41,20	37,40	34,10	30,70	27,50	22,60	19,50	15,60
Concordia	71,60	60,00	58,10	50,10	38,80	33,80	33,80	27,20
Gran Paraná	46,40	38,90	36,40	36,70	33,50	27,00	22,80	12,40

Aglomerados / Regiones	EPH Continua										
	Personas bajo la línea de pobreza										
	1 sem. 2008	2 sem. 2008	1 sem. 2009	2 sem. 2009	1 sem. 2010	2 sem. 2010	1 sem. 2011	2 sem. 2011	1 sem. 2012	2 sem. 2012	1 sem. 2013
	en %										
Total urbano EPH	**17,80**	**15,30**	**13,90**	**13,20**	**12,00**	**9,90**	**8,30**	**6,50**	**6,50**	**5,40**	**4,70**
Pampeana	14,30	13,10	13,10	11,50	11,20	9,60	7,60	6,80	5,20	4,90	4,70
Concordia	27,00	22,50	21,50	18,30	19,90	14,20	11,50	9,10	10,60	8,60	5,80
Gran Paraná	13,00	11,70	12,70	10,90	9,90	9,50	10,30	5,80	6,10	3,50	6,10

Notas:
1 Estimaciones sujetas a coeficientes de variación superiores al 10%, para Gran Paraná y Concordia
2 No incluye el aglomerado Bahía Blanca.
3 Estimaciones sujetas a coeficientes de variación superiores al 10%, para Gran Paraná
Nota: durante el tercer trimestre de 2007 no se relevaron los aglomerados Gran Buenos Aires, Mar del Plata-Batán, Bahía Blanca-Cerri y Gran La Plata, por lo cual no resulta posible realizar las estimaciones correspondientes al segundo semestre de 2007. En virtud de ello se presenta una estimación semestral con los datos correspondientes a los trimestres mencionados.

Fuente: Instituto Nacional de Estadística y Censos (INDEC). Encuesta Permanente de Hogares Continua.

Hogares bajo la línea de pobreza

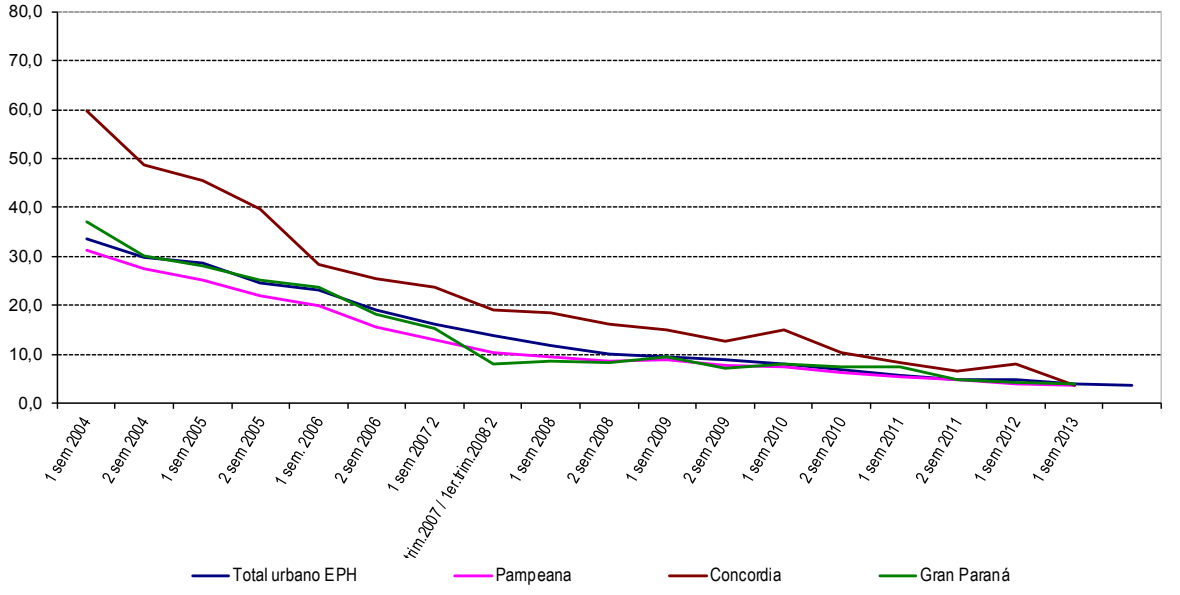

Personas bajo la línea de pobreza

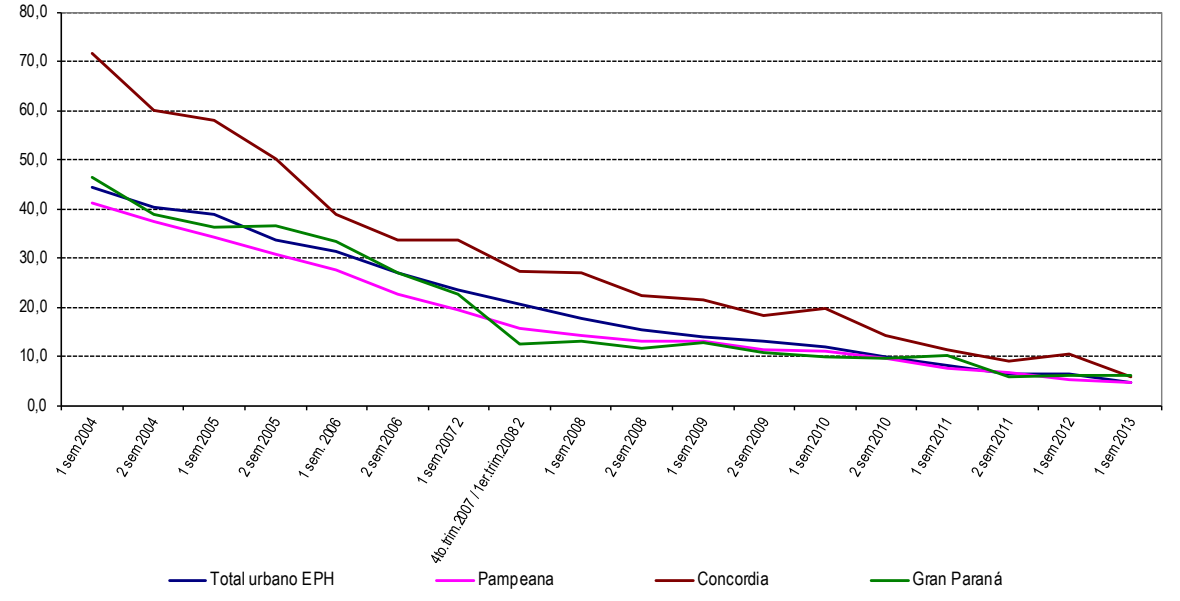

3.4.7. Proporción de hogares y personas bajo la línea de indigencia. Total aglomerados, Región Pampeana y aglomerados de Gran Paraná y Concordia. Serie semestral. Años 2004-2013.

Aglomerados / Regiones	EPH Continua							
	Hogares bajo la línea de indigencia							
	1 sem. 2004	2 sem. 2004 (3)	1 sem. 2005 (1)	2 sem. 2005 1	1 sem. 2006 (1)	2 sem. 2006	1 sem. 2007 (2)	4.trim.2007 1.trim.2008 (2)
	en %							
Total urbano EPH	**12,10**	**10,70**	**9,70**	**8,40**	**8,00**	**6,30**	**5,70**	**4,40**
Pampeana	11,30	9,10	9,00	8,50	7,40	5,70	3,80	3,20
Concordia	30,10	23,20	19,20	15,70	10,30	8,80	7,70	5,20
Gran Paraná	13,10	8,40	6,30	8,70	7,50	5,40	4,30	1,70

Aglomerados / Regiones	EPH Continua										
	Hogares bajo la línea de indigencia										
	1 sem. 2008	2 sem. 2008	1 sem. 2009	2 sem. 2009	1 sem. 2010	2 sem. 2010	1 sem. 2011	2 sem. 2011	1 sem. 2012	2 sem. 2012	1 sem. 2013
	en %										
Total urbano EPH	**3,80**	**3,30**	**3,10**	**3,00**	**2,70**	**2,10**	**2,20**	**1,80**	**1,80**	**1,50**	**1,50**
Pampeana	3,10	3,40	3,60	3,10	3,10	2,60	2,50	2,00	1,70	1,50	1,60
Concordia	5,00	5,70	4,30	4,10	4,80	2,90	2,50	2,20	3,10	2,80	1,30
Gran Paraná	2,90	3,60	3,90	1,00	3,10	3,10	3,60	2,00	1,20	1,50	1,30

Aglomerados / Regiones	EPH Continua							
	Personas bajo la línea de indigencia							
	1 sem. 2004	2 sem. 2004 (3)	1 sem. 2005 (1)	2 sem. 2005 (1)	1 sem. 2006 (1)	2 sem. 2006	1 sem. 2007 (2)	4.trim.2007 1.trim.2008 (2)
	en %							
Total urbano EPH	**17,00**	**15,00**	**13,80**	**12,20**	**11,20**	**8,70**	**8,20**	**5,90**
Pampeana	16,20	13,20	13,10	12,40	10,30	7,80	6,10	4,10
Concordia	39,00	30,10	29,50	22,80	15,90	12,30	11,50	7,20
Gran Paraná	18,40	13,60	7,80	14,20	11,00	8,00	6,90	2,40

(continúa)

(conclusión)

Aglomerados / Regiones	EPH Continua										
	Personas bajo la línea de indigencia										
	1 sem. 2008	2 sem. 2008	1 sem. 2009	2 sem. 2009	1 sem. 2010	2 sem. 2010	1 sem. 2011	2 sem. 2011	1 sem. 2012	2 sem. 2012	1 sem. 2013
	en %										
Total urbano EPH	**5,10**	**4,40**	**4,00**	**3,50**	**3,10**	**2,50**	**2,40**	**1,70**	**1,70**	**1,50**	**1,40**
Pampeana	4,10	4,90	4,70	4,20	4,30	3,00	2,80	2,20	1,60	1,60	1,60
Concordia	7,00	7,50	6,30	5,90	6,10	3,10	2,30	2,20	3,30	2,70	1,70
Gran Paraná	4,80	4,00	5,40	2,90	3,60	3,20	3,70	1,50	0,90	1,20	1,50

Notas:
1 Estimaciones sujetas a coeficientes de variación superiores al 10%, para Gran Paraná y Concordia
2 No incluye el aglomerado Bahía Blanca.
3 Estimaciones sujetas a coeficientes de variación superiores al 10%, para Gran Paraná
Nota: durante el tercer trimestre de 2007 no se relevaron los aglomerados Gran Buenos Aires, Mar del Plata-Batán, Bahía Blanca-Cerri y Gran La Plata, por lo cual no resulta posible realizar las estimaciones correspondientes al segundo semestre de 2007. En virtud de ello se presenta una estimación semestral con los datos correspondientes a los trimestres mencionados.

Fuente: Instituto Nacional de Estadística y Censos (INDEC), Encuesta Permanente de Hogares Continua.

3.4.8. Población ocupada según escala de ingreso de la ocupación principal (ocupados remunerados). Percentiles y mediana de ingresos. Total nacional urbano y total urbano provincia de Entre Ríos. 3° trimestres años 2010 a 2014.

Año	Jurisdicción	Ingresos de la ocupación principal en pesos				
		Percentil 10	Percentil 25	Mediana	Percentil 75	Percentil 90
2010	Total nacional urbano	480	1.000	1.900	3.000	4.000
	Entre Ríos	400	800	1.600	2.400	3.000
2011	Total nacional urbano	600	1.350	2.500	3.802	5.400
	Entre Ríos	600	1.200	2.300	3.300	5.000
2012	Total nacional urbano	800	1.600	3.000	4.700	7.000
	Entre Ríos	750	1.400	2.800	4.000	6.000
2013	Total nacional urbano	1.000	2.000	4.000	6.000	8.800
	Entre Ríos	1.000	2.000	3.600	5.500	7.000
2014	Total nacional urbano	1.500	2.800	5.000	7.500	11.000
	Entre Ríos	1.440	2.900	4.800	7.000	10.000

Nota: Mediana es el valor que divide en dos partes iguales la escala: el 50% de los casos se ubican por encima y el otro 50% se encuentran por debajo. Percentil 10 es el valor que deja por debajo al 10% de los casos de la escala.

Fuente: Instituto Nacional de Estadística y Censos (INDEC). Encuesta Anual de Hogares Urbanos (EAHU) Terceros trimestres correspondiente a los años 2010 a 2014.

3.4.9. Medianas del ingreso, en pesos, de la ocupación principal según calificación de la ocupación (ocupados remunerados) Total nacional urbano y total urbano provincia de Entre Ríos. 3° trimestres años 2010 a 2014.

Año	Jurisdicción	Medianas del Ingreso según Calificación de Ocupación en pesos				
		Total	Profesional	Técnica	Operativa	No Calificada
2010	Total nacional urbano	1.900	4.000	2.400	2.000	1.000
	Entre Ríos	1.600	3.000	2.000	1.800	780
2011	Total nacional urbano	2.500	4.600	3.000	2.500	1.500
	Entre Ríos	2.300	4.000	2.700	2.400	1.200
2012	Total nacional urbano	3.000	5.000	4.000	3.000	1.600
	Entre Ríos	2.800	5.000	3.500	3.000	1.300
2013	Total nacional urbano	4.000	7.000	5.000	4.000	2.000
	Entre Ríos	3.600	6.500	4.000	4.000	1.900
2014	Total nacional urbano	5.000	9.000	6.000	5.000	3.000
	Entre Ríos	4.800	9.000	5.600	5.000	3.000

Nota: Mediana es el valor que divide en dos partes iguales la escala: el 50% de los casos se ubican por encima y el otro 50% se encuentran por debajo.

Fuente: Instituto Nacional de Estadística y Censos (INDEC).Encuesta Anual de Hogares Urbanos (EAHU) Terceros trimestres años 2010 a 2014.

3.4.10. Población ocupada según escala de ingreso de la ocupación principal. Total nacional urbano y total urbano provincia de Entre Ríos. 3° trimestres años 2010 a 2014. Coeficiente de Gini.

Jurisdicción	Coeficiente de GINI				
	2010	2011	2012	2013	2014
Total nacional urbano	0,41	0,40	0,40	0,39	0,40
Entre Ríos	0,38	0,38	0,39	0,36	0,38

Nota: El coeficiente de Gini es igual a cero si todas las unidades reciben lo mismo y se aproxima a 1 al incrementarse la desigualdad de la distribución.

Fuente: Instituto Nacional de Estadística y Censos (INDEC). Encuesta Anual de Hogares Urbanos (EAHU) Terceros trimestres años 2010 a 2014.

3.4.11. Población ocupada en la provincia de Entre Ríos. Deciles de ingreso de la ocupación principal (ocupados remunerados). Terceros trimestres de los años 2010 a 2014.

2010

Grupo decílico	Mínimo en pesos	Máximo en pesos	Población en miles	% de población	Ingresos en miles de pesos	% de la suma de ingresos	Promedio de horas trabajadas en la semana	Media en pesos	Mediana en pesos
1	8	400	39	10,00	8.329	1,20	20	215	200
2	400	650	39	10,00	19.811	2,80	31	508	500
3	650	1.000	39	10,00	32.638	4,70	41	840	800
4	1.000	1.400	39	10,00	44.836	6,40	41	1.153	1.200
5	1.400	1.600	39	10,00	58.682	8,40	44	1.514	1.500
6	1.600	1.900	39	10,00	69.928	10,00	41	1.785	1.800
7	1.920	2.000	39	10,00	77.553	11,10	47	1.999	2.000
8	2.011	2.500	39	10,00	91.262	13,10	43	2.347	2.400
9	2.500	3.000	39	10,00	112.879	16,20	43	2.918	3.000
10	3.000	15.000	39	10,00	182.947	26,20	47	4.690	4.000
Ocupados con Ingresos	8	15.000	389	95,00	698.865	100,00	40	1.797	1.600
Ocupados sin Ingresos			18	5,00			32		
Total			**407**	**100,00**			**39**	**1.716**	**1.500**

2011

Grupo decílico	Mínimo en pesos	Máximo en pesos	Población en miles	% de población	Ingresos en miles de pesos	% de la suma de ingresos	Promedio de horas trabajadas en la semana	Media en pesos	Mediana en pesos
1	2	600	41	9,90	14.339	1,40	22	351	400
2	600	1000	41	10,10	33.332	3,20	32	805	800
3	1000	1.500	41	10,00	50.065	4,70	39	1.225	1.200
4	1.500	2.000	41	10,00	68.050	6,40	40	1.656	1.600
5	2.000	2.300	41	10,00	83.171	7,90	41	2.034	2.000
6	2.300	2.700	41	10,00	101.551	9,60	42	2.476	2.500
7	2.700	3.000	41	10,00	119.888	11,30	44	2.919	3.000
8	3.000	3.800	41	10,00	135.342	12,80	43	3.293	3.300
9	3.800	5.000	41	9,90	172.041	16,30	45	4.218	4.000
10	5.000	30.000	41	10,00	279.760	26,50	46	6.788	6.000
Ocupados con Ingresos	2	30.000	410	96,00	1.057.539	100,00	39	2.578	2.300
Ocupados sin Ingresos			17	4,00			30		
Total			**427**	**100,00**			**39**	**2.474**	**2.000**

(continúa)

(continuación)

2012									
Grupo decílico	Mínimo en pesos	Máximo en pesos	Población en miles	% de población	Ingresos en miles de pesos	% de la suma de ingresos	Promedio de horas trabajadas en la semana	Media en pesos	Mediana en pesos
1	2	750	42	10,00	17.786	1,40	22	427	480
2	750	1200	42	10,00	40.033	3,10	30	956	1000
3	1200	1.600	41	9,90	56.748	4,40	37	1.370	1.400
4	1.600	2.000	42	10,00	78.800	6,00	45	1.886	2.000
5	2.000	2.800	42	10,00	101.392	7,80	44	2.437	2.500
6	2.800	3.000	42	10,00	124.434	9,50	42	2.974	3.000
7	3.000	4.000	42	10,00	145.200	11,10	42	3.492	3.500
8	4.000	4.500	42	10,00	170.326	13,10	45	4.079	4.000
9	4.500	6.000	42	10,00	211.961	16,30	45	5.100	5.000
10	6.000	50.000	42	10,00	356.644	27,40	47	8.522	7.000
Ocupados con Ingresos	2	50.000	417	94,60	1.303.324	100,00	40	3.126	2.800
Ocupados sin Ingresos			24	5,40			28		
Total			**441**	**100,00**			**39**	**2.958**	**2.500**

2013									
Grupo decílico	Mínimo en pesos	Máximo en pesos	Población en miles	% de población	Ingresos en miles de pesos	% de la suma de ingresos	Promedio de horas trabajadas en la semana	Media en pesos	Mediana en pesos
1	150	1.000	44	10,00	28.796	1,60	19	661	750
2	1.000	1.800	43	10,00	60.060	3,40	29	1.382	1.500
3	1.800	2.400	44	10,00	87.844	5,00	36	2.009	2.000
4	2.400	3.000	43	10,00	118.534	6,70	40	2.729	2.700
5	3.000	3.600	43	9,90	140.885	7,90	38	3.251	3.200
6	3.600	4.000	44	10,10	172.803	9,70	41	3.929	4.000
7	4.000	5.000	44	10,00	200.675	11,30	44	4.608	4.600
8	5.000	6.000	43	10,00	235.798	13,30	45	5.438	5.500
9	6.000	7.000	44	10,00	283.267	16,00	44	6.477	6.500
10	7.000	35.000	44	10,00	445.384	25,10	48	10.229	9.000
Ocupados con Ingresos	150	35.000	436	96,30	1.774.047	100,00	38	4.072	3.600
Ocupados sin Ingresos			17	3,70			32		
Total			**452**	**100,00**			**38**	**3.922**	**3.500**

(continúa)

(conclusión)

Grupo decílico	2014								
	Mínimo en pesos	Máximo en pesos	Población en miles	% de población	Ingresos en miles de pesos	% de la suma de ingresos	Promedio de horas trabajadas en la semana	Media en pesos	Mediana en pesos
1	80	1.440	43	10,00	34.094	1,50	21	789	800
2	1.440	2.400	43	9,90	78.014	3,30	26	1.817	1.920
3	2.400	3.000	43	10,00	120.111	5,10	38	2.778	2.900
4	3.000	4.000	44	10,10	159.557	6,80	44	3.666	3.800
5	4.000	4.800	44	10,10	187.281	8,00	37	4.292	4.400
6	4.800	5.300	43	9,90	211.764	9,00	39	4.982	5.000
7	5.300	6.000	43	10,00	253.995	10,80	43	5.904	6.000
8	6.000	7.500	43	10,00	295.477	12,60	42	6.835	7.000
9	7.500	10.000	43	10,00	363.019	15,50	43	8.431	8.000
10	10.000	55.000	43	10,00	642.743	27,40	49	14.904	12.000
Ocupados con Ingresos	80	55.000	431	96,30	2.346.055	100,00	38	5.437	4.800
Ocupados sin Ingresos			17	3,70			28		
Total			**448**	**100,00**			**38**	**5.235**	**4.500**

Nota: En el cálculo de las escalas decílicas de ingreso el corte dado por el 10% de la población perceptora, genera los límites del intervalo. La variable ingreso presenta gran frecuencia en valores típicos (jubilaciones, docentes, empleados de comercio, etc.). Dado que la variable de corte de la escala es la población (en 10%), puede suceder que los perceptores de esos valores típicos estén clasificado parte en un tramo de la escala y parte en el siguiente. La media es el ingreso promedio del decil. Mediana es el valor que divide en dos partes iguales la escala: el 50% de los casos se ubican por encima y el otro 50% se encuentran por debajo. Percentil 10 es el valor que deja por debajo al 10% de los casos de la escala.

Fuente: Instituto Nacional de Estadística y Censos (INDEC). Encuesta Anual de Hogares Urbanos (EAHU) 3° Trimestres de los años 2010 a 2014.

3.4.12. Hogares con ingresos en pesos según escala de ingreso per cápita familiar. Percentiles y mediana de ingresos. Total nacional urbano y total urbano de la provincia de Entre Ríos. 3° Trimestres de los años 2010 a 2014.

Año	Jurisdicción	Hogares según ingreso per cápita familiar en pesos				
		Percentil 10	Percentil 25	Mediana	Percentil 75	Percentil 90
2010	Total nacional urbano	353	650	1.125	1.950	3.300
	Entre Ríos	309	550	980	1.700	2.620
2011	Total nacional urbano	500	900	1.509	2.600	4.300
	Entre Ríos	506	840	1.400	2.350	3.750
2012	Total nacional urbano	608	1.108	1.933	3.280	5.250
	Entre Ríos	573	1.000	1.686	2.800	4.600
2013	Total nacional urbano	835	1.500	2.500	4.100	6.683
	Entre Ríos	905	1.500	2.400	4.000	6.300
2014	Total nacional urbano	1.020	1.817	3.100	5.250	8.333
	Entre Ríos	1.180	2.000	3.350	5.300	8.300

Nota: Mediana es el valor que divide en dos partes iguales la escala: el 50% de los casos se ubican por encima y el otro 50% se encuentran por debajo. Percentil 10 es el valor que deja por debajo al 10% de los casos de la escala.

Fuente: Instituto Nacional de Estadística y Censos (INDEC). Encuesta Anual de Hogares Urbanos (EAHU). 3° trimestres años 2010 a 2014.

3.4.13. Hogares según deciles de ingreso per cápita familiar, en pesos, para la provincia de Entre Ríos. 3° trimestres de los años 2010 a 2014.

Grupo decílico	2010									
	Mínimo en pesos	Máximo en pesos	Hogares en miles	% de hogares	Personas en miles	% de personas	Ingresos en miles de pesos	% de la suma de ingresos	Media	Mediana
1	40	309	33	10,00	171	15,60	34.575	3,00	204	207
2	310	480	33	10,00	151	13,90	60.064	5,20	396	400
3	483	625	33	10,00	126	11,50	68.964	6,00	551	550
4	625	800	33	10,00	115	10,50	81.473	7,00	715	715
5	800	980	33	10,00	105	9,60	94.160	8,10	890	900
6	985	1.200	33	10,00	102	9,30	110.162	9,50	1.079	1.065
7	1.200	1.500	33	10,00	93	8,50	124.763	10,80	1.337	1.333
8	1.500	1.913	33	10,00	82	7,50	139.009	12,00	1.700	1.700
9	1.920	2.620	33	10,00	80	7,40	179.328	15,50	2.240	2.250
10	2.640	13.000	33	10,00	66	6,10	265.872	23,00	4.202	3.600
Ocupados con Ingresos	40	13.000	329	99,00	1.091	99,20	1.158.370	100,00	1.332	980
Ocupados sin Ingresos			4	1,00	9	0,80				
Total			**333**	**100,00**	**1.101**	**100,00**	**1.158.370**	**100,00**	**1.316**	**960**

(continúa)

(continuación)

Grupo decílico	2011									
	Mínimo en pesos	Máximo en pesos	Hogares en miles	% de hogares	Personas en miles	% de personas	Ingresos en miles de pesos	% de la suma de ingresos	Media	Mediana
1	5	504	35	10,00	177	16,00	57.190	3,30	333	350
2	506	744	35	10,10	152	13,70	93.930	5,50	622	620
3	745	938	35	10,00	132	11,90	110.862	6,50	843	840
4	940	1.150	35	10,00	121	10,90	125.538	7,30	1.034	1.000
5	1.150	1.400	35	10,00	101	9,10	127.580	7,50	1.264	1.250
6	1.400	1.720	35	10,00	101	9,10	154.362	9,00	1.535	1.500
7	1.733	2.073	35	10,00	85	7,70	161.486	9,40	1.896	1.900
8	2.075	2.667	35	10,00	95	8,60	225.016	13,20	2.367	2.350
9	2.667	3.750	35	10,00	80	7,20	250.454	14,70	3.142	3.010
10	3.750	47.900	35	10,00	66	5,90	403.029	23,60	6.397	4.800
Ocupados con Ingresos	5	47.900	347	99,00	1.111	99,50	1.709.448	100,00	1.943	1400
Ocupados sin Ingresos			3	1,00	6	0,50				
Total			**350**	**100,00**	**1.116**	**100,00**			**1.924**	**1386**

Grupo decílico	2012									
	Mínimo en pesos	Máximo en pesos	Hogares en miles	% de hogares	Personas en miles	% de personas	Ingresos en miles de pesos	% de la suma de ingresos	Media	Mediana
1	8	571	35	10,00	167	14,8	61.102	3,00	360	395
2	573	867	35	10,00	143	12,7	102.950	5,00	723	733
3	867	1.110	35	10,00	137	12,2	134.863	6,60	986	1.000
4	1.125	1.433	34	10,00	123	11,0	156.097	7,60	1.268	1.250
5	1.433	1.686	35	10,10	114	10,2	178.104	8,70	1.563	1.572
6	1.687	2.000	35	10,00	97	8,6	178.613	8,70	1.840	1.836
7	2.000	2.450	34	9,90	100	8,9	218.149	10,60	2.207	2.200
8	2.450	3.240	35	10,10	96	8,5	268.370	13,10	2.811	2.800
9	3.250	4.600	35	10,00	80	7,1	304.423	14,80	3.853	3.875
10	4.700	23.333	34	10,00	68	6,0	452.861	22,00	6.844	6.100
Ocupados con Ingresos	8	23.333	346	99,10	1.124	99,3	2.055.533	100,00	2.244	1686
Ocupados sin Ingresos			3	0,90	8	0,7				
Total			**349**	**100,00**	**1.132**	**100,0**			**2.221**	**1.680**

Grupo decílico	2013									
	Mínimo en pesos	Máximo en pesos	Hogares en miles	% de hogares	Personas en miles	% de personas	Ingresos en miles de pesos	% de la suma de ingresos	Media	Mediana
1	42	905	34	10,00	167	15,00	110.521	3,90	662	700
2	917	1367	34	9,90	155	14,00	174.794	6,10	1119	1.125
3	1372	1.675	34	10,00	150	13,50	228.166	8,00	1514	1.500
4	1.675	2.005	34	10,00	117	10,50	217.653	7,60	1.877	1.890
5	2.025	2.400	34	10,10	104	9,40	233.039	8,20	2.229	2.200
6	2.420	3.000	34	10,00	99	8,90	266.810	9,40	2.703	2.667
7	3.000	3.600	34	10,00	98	8,90	321.941	11,30	3.264	3.260
8	3.600	4.500	34	9,90	80	7,20	321.781	11,30	4.030	4.000
9	4.500	6.300	34	10,10	75	6,80	390.322	13,70	5.248	5.200
10	6.333	36.000	34	10,00	64	5,80	583.045	20,50	9.765	8.100
Ocupados con Ingresos	42	36.000	338	99,40	1.110	99,60	2.848.072	100,00	3.240	2400
Ocupados sin Ingresos			2	0,60	4	0,40				
Total			**340**	**100,00**	**1.114**	**100,00**			**3.221**	**2.400**

(continúa)

(conclusión)

Grupo decílico	2014									
	Mínimo en pesos	Máximo en pesos	Hogares en miles	% de hogares	Personas en miles	% de personas	Ingresos en miles de pesos	% de la suma de ingresos	Media	Mediana
1	100	1180	35	10,00	179	15,80	131.202	3,40	747	750
2	1180	1700	35	10,00	165	14,60	235.888	6,20	1440	1.400
3	1707	2.250	35	10,00	136	12,00	270.207	7,10	2000	2.000
4	2.250	2.738	35	10,00	125	11,10	313.504	8,20	2.524	2.513
5	2.739	3.350	35	10,00	109	9,70	332.872	8,70	3.031	3.000
6	3.370	4.000	35	10,00	96	8,50	351.911	9,20	3.703	3.733
7	4.000	4.891	35	10,00	92	8,10	396.425	10,40	4.339	4.250
8	4.897	6.000	35	9,90	81	7,20	436.528	11,50	5.348	5.300
9	6.000	8.300	35	10,00	81	7,20	572.146	15,00	7.045	7.033
10	8.300	41.410	35	10,00	64	5,70	771.257	20,20	12.146	10.083
Ocupados con Ingresos	100	41.410	349	99,80	1.127	99,90	3.811.939	100,00	4.234	3350
Ocupados sin Ingresos			1	0,20	1	0,10				
Total			**350**	**100,00**	**1.129**	**100,00**			**4.224**	**3350**

Nota: En el cálculo de las escalas decílicas de ingreso el corte dado por el 10% de la población perceptora, genera los límites del intervalo. La variable ingreso presenta gran frecuencia en valores típicos (jubilaciones, docentes, empleados de comercio, etc.). Dado que la variable de corte de la escala es la población (en 10%), puede suceder que los perceptores de esos valores típicos estén clasificado parte en un tramo de la escala y parte en el siguiente. La media es el ingreso promedio del decil. Mediana es el valor que divide en dos partes iguales la escala: el 50% de los casos se ubican por encima y el otro 50% se encuentran por debajo. Percentil 10 es el valor que deja por debajo al 10% de los casos de la escala.

Fuente: Instituto Nacional de Estadística y Censos (INDEC). Encuesta Anual de Hogares Urbanos (EAHU). 3° Trimestres de los años 2010 a 2014.

3.4.14. Población según escala de ingreso per cápita familiar. Percentiles y mediana de ingresos en pesos. Total nacional urbano y total urbano de la provincia de Entre Ríos. 3° trimestres de los años 2010 a 2014.

Año	Jurisdicción	Ingreso per cápita familiar en pesos				
		Percentil 10	Percentil 25	Mediana	Percentil 75	Percentil 90
2010	Total nacional urbano	270	500	900	1.567	2.625
	Entre Ríos	217	417	750	1.333	2.200
2011	Total nacional urbano	379	685	1.229	2.119	3.400
	Entre Ríos	368	640	1.094	1.933	3.000
2012	Total nacional urbano	481	852	1.567	2.650	4.250
	Entre Ríos	435	789	1.380	2.250	3.750
2013	Total nacional urbano	667	1.150	2.000	3.400	5.267
	Entre Ríos	733	1.241	1.941	3.200	4.950
2014	Total nacional urbano	833	1.417	2.500	4.200	6.850
	Entre Ríos	804	1.458	2.600	4.224	6.800

Nota: Mediana es el valor que divide en dos partes iguales la escala: el 50% de los casos se ubican por encima y el otro 50% se encuentran por debajo. Percentil 10 es el valor que deja por debajo al 10% de los casos de la escala.

Fuente: Instituto Nacional de Estadística y Censos (INDEC). Encuesta Anual de Hogares Urbanos (EAHU). 3° trimestres años 2010 a 2014.

3.4.15. Población según escala de ingreso per cápita familiar. Coeficiente de Gini. Total nacional urbano y total urbano provincia de Entre Ríos. 3° trimestres años 2010 a 2014.

Jurisdicción	Coeficiente de GINI				
	2010	2011	2012	2013	2014
Total nacional urbano	0,46	0,45	0,44	0,43	0,44
Entre Ríos	0,45	0,44	0,43	0,40	0,41

Nota: El coeficiente de Gini es igual a cero si todas las unidades reciben lo mismo y se aproxima a 1 al incrementarse la desigualdad de la distribución.

Fuente: Instituto Nacional de Estadística y Censos (INDEC). Encuesta Anual de Hogares Urbanos (EAHU). 3° trimestres de los años 2010 a 2014.

3.4.16. Población según deciles de ingreso per cápita familiar de la provincia de Entre Ríos. Terceros trimestres años 2010 a 2014.

	2010							
Grupo decílico	Mínimo	Máximo	Población en miles	% de población	Ingresos en miles	% de la suma de ingresos	Media	Mediana
1	0	217	110	10,00	16.299	1,40	148	160
2	217	360	110	10,00	31.716	2,70	288	297
3	360	480	110	10,00	46.234	4,00	420	417
4	480	600	110	10,00	59.086	5,10	537	540
5	600	750	110	10,00	74.692	6,40	678	675
6	750	950	110	10,00	94.704	8,20	861	867
7	950	1.198	110	10,00	116.460	10,10	1.057	1.038
8	1.198	1.517	110	10,00	147.539	12,70	1.340	1.333
9	1.517	2.200	110	10,00	200.424	17,30	1.822	1.800
10	2.200	13.000	110	10,00	371.217	32,00	3.372	2.833
Total	**-**	**13.000**	**1.101**	**100,00**	**1.158.370**	**100,00**	**1.052**	**750**

	2011							
Grupo decílico	Mínimo	Máximo	Población en miles	% de población	Ingresos en miles	% de la suma de ingresos	Media	Mediana
1	0	368	112	10,00	25.740	1,50	231	255
2	368	564	112	10,00	53.154	3,10	476	484
3	564	744	112	10,00	71.885	4,20	644	640
4	744	910	112	10,00	92.083	5,40	825	810
5	910	1.094	112	10,00	111.006	6,50	994	999
6	1.094	1.333	112	10,00	134.829	7,90	1.206	1200
7	1.333	1.672	112	10,00	166.595	9,70	1.494	1.500
8	1.672	2.200	112	10,00	214.651	12,60	1.925	1.933
9	2.200	3.000	112	10,00	284.070	16,60	2.542	2.500
10	3.000	47.900	112	10,00	555.466	32,50	4.974	3.893
Total	**-**	**47.900**	**1.116**	**100,00**	**1.709.478**	**100,00**	**1.531**	**1094**

(continúa)

(conclusión)

Grupo decílico	2012							
	Mínimo	Máximo	Población en miles	% de población	Ingresos en miles	% de la suma de ingresos	Media	Mediana
1	0	435	113	10,00	29.942	1,50	265	280
2	435	691	113	10,00	63.672	3,10	563	552
3	691	900	113	10,00	90.251	4,40	795	789
4	900	1.108	113	10,00	112.974	5,50	999	1000
5	1.108	1.380	113	10,00	141.474	6,90	1.249	1250
6	1.380	1.656	113	10,00	173.080	8,40	1.529	1525
7	1.660	2.000	113	10,00	206.410	10,00	1.825	1.824
8	2.000	2.567	114	10,00	254.901	12,40	2.244	2.250
9	2.567	3.750	113	10,00	345.369	16,80	3.059	3.000
10	3.750	23.333	113	10,00	637.459	31,00	5.628	5.000
Total		**23.333**	**1.132**	**100,00**	**2.055.533**	**100,00**	**1.816**	**1380**

Grupo decílico	2013							
	Mínimo	Máximo	Población en miles	% de población	Ingresos en miles	% de la suma de ingresos	Media	Mediana
1	0	733	111	10,00	61.896	2,20	556	620
2	733	1000	111	10,00	98.695	3,50	886	896
3	1000	1.400	112	10,00	136.646	4,80	1223	1241
4	1.400	1.575	111	10,00	165.959	5,80	1.494	1500
5	1.575	1.941	112	10,00	196.737	6,90	1.762	1751
6	1.944	2.333	111	10,00	235.786	8,30	2.120	2100
7	2.333	2.930	111	10,00	286.298	10,10	2.582	2.600
8	2.930	3.569	112	10,00	358.831	12,60	3.211	3.200
9	3.569	4.950	112	10,00	465.485	16,30	4.170	4.100
10	4.954	36.000	111	10,00	841.739	29,60	7.557	6.583
Total		**36.000**	**1.114**	**100,00**	**2.848.072**	**100,00**	**2.556**	**1941**

Grupo decílico	2014							
	Mínimo	Máximo	Población en miles	% de población	Ingresos en miles	% de la suma de ingresos	Media	Mediana
1	0	804	113	10,00	63.177	1,70	560	620
2	804	1357	113	10,00	125.798	3,30	1113	1120
3	1357	1.684	113	10,00	167.846	4,40	1489	1458
4	1.684	2.150	113	10,00	217.077	5,70	1.922	1940
5	2.150	2.600	113	10,00	267.418	7,00	2.371	2375
6	2.600	3.125	113	10,00	320.889	8,40	2.843	2800
7	3.125	3.833	113	10,00	392.776	10,30	3.472	3.500
8	3.850	4.897	113	10,00	481.358	12,60	4.261	4.224
9	4.900	6.800	112	10,00	638.470	16,70	5.684	5.625
10	6.800	41.410	113	10,00	1.137.132	29,80	10.061	8.500
Total		**41.410**	**1.129**	**100,00**	**3.811.939**	**100,00**	**3.378**	**2600**

Nota: En el cálculo de las escalas decílicas de ingreso el corte dado por el 10% de la población perceptora, genera los límites del intervalo. La variable ingreso presenta gran frecuencia en valores típicos (jubilaciones, docentes, empleados de comercio, etc.). Dado que la variable de corte de la escala es la población (en 10%), puede suceder que los perceptores de esos valores típicos estén clasificado parte en un tramo de la escala y parte en el siguiente. La media es el ingreso promedio del decil. Mediana es el valor que divide en dos partes iguales la escala: el 50% de los casos se ubican por encima y el otro 50% se encuentran por debajo. Percentil 10 es el valor que deja por debajo al 10% de los casos de la escala.

Fuente: Instituto Nacional de Estadística y Censos (INDEC). Encuesta Anual de Hogares Urbanos (EAHU). 3° Trimestres de los años 2010 a 2014

3.4.17. Hogares y población de la provincia de Entre Ríos censada en viviendas particulares, según tipo de vivienda. Censos Nacionales de Población, Hogares y Viviendas de los años 1991, 2001 y 2010.

Fecha censal	Total	Tipo de vivienda									
		Casa			Casilla / rancho	Departa-mento	Pieza/s en inquilina-to	Pieza/s en hotel o pensión	Local no construí-do para habitación	Vivienda móvil	Descono-cido
		Total	A (1)	B (2)							
1991											
Hogares	**269.975**	228.410	170.734	57.676	18.427	14.890	892	389	602	255	6.110
Porcentajes	**100,00**	84,60	63,24	21,36	6,83	5,52	0,33	0,14	0,22	0,09	2,26
Población	**1.009.940**	851.678	624.218	227.460	76.786	53.526	2.525	803	1.515	796	22.311
Porcentajes	**100,00**	84,33	61,81	22,52	7,60	5,30	0,25	0,08	0,15	0,08	2,21
2001											
Hogares	**316.651**	280.235	232.927	47.308	15.109	19.418	948	140	578	223	-
Porcentajes	**100,00**	88,50	73,56	14,94	4,77	6,13	0,30	0,04	0,18	0,07	-
Población	**1.149.284**	1.022.613	831.843	190.770	60.164	62.003	2.140	299	1.399	666	-
Porcentajes	**100,00**	88,98	72,38	16,60	5,23	5,39	0,19	0,03	0,12	0,06	-
2010											
Hogares	**375.121**	333.422	298.714	34.708	11.783	28.092	791	257	545	231	-
Porcentajes	**100,00**	88,88	79,63	9,25	3,14	7,49	0,21	0,07	0,15	0,06	-
Población	**1.222.585**	1.104.086	975.162	128.924	42.978	71.412	1.705	474	1.296	634	-
Porcentajes	**100,00**	90,31	79,76	10,55	3,52	5,84	0,14	0,04	0,11	0,05	-

Notas:
(1) Se refiere a todas las casas no consideradas tipo B.
(2) Se refiere a todas las casas que cumplen por lo menos con una de las siguientes condiciones: tienen piso de tierra o ladrillo suelto u otro material (no tienen piso de cerámica, baldosa, mosaico, mármol, madera o alfombrado, cemento o ladrillo fijo) o no tienen provisión de agua por cañería dentro de la vivienda o no disponen de inodoro con descarga de agua.

Fuente: Instituto Nacional de Estadística y Censos (INDEC). Censo Nacional de Población, Hogares y Viviendas 1991, 2001 y 2010.

3.4.18. Hogares particulares de la provincia de Entre Ríos, según régimen de tenencia de la vivienda. Censos Nacionales de Población, Hogares y Viviendas de los años 1991, 2001 y 2010.

Régimen de tenencia de la vivienda y propiedad del terreno	Censos nacionales					
	1991		2001		2010	
Total	**269.975**	**100,00**	**316.651**	**100,00**	**375.121**	**100,00**
Propietario de la vivienda y el terreno	168.779	62,52	222.830	70,37	256.995	68,51
Propietario de la vivienda solamente	17.376	6,44	18.090	5,71	19.249	5,13
Inquilino	26.378	9,77	27.783	8,77	51.790	13,81
Ocupante por préstamo	25.338	9,39	24.895	7,86	24.273	6,47
Ocupante por relación de dependencia	11.315	4,19	9.823	3,10	9.984	2,66
Otra situación	20.789	7,70	13.230	4,18	12.830	3,42

Fuente: Censos Nacionales de Población, Hogares y Viviendas de los años 1991, 2001 y 2010.

3.4.19. Hogares particulares de la provincia de Entre Ríos que habitan en viviendas con piso de tierra, según departamento. Años 2001 y 2010.

Departamento	Hogares particulares 2001			Hogares particulares 2010			Variación intercensal
	Total	En viviendas con piso de tierra. Valores absolutos y porcentajes.		Total	En viviendas con piso de tierra. Valores absolutos y porcentajes.		
Total	**316.651**	**11.840**	**3,74**	**375.121**	**7.078**	**1,89**	**-1,85**
Colón	15.490	226	1,46	19.963	158	0,79	-0,67
Concordia	40.329	1.801	4,47	47.982	1.161	2,42	-2,05
Diamante	12.539	315	2,51	14.784	164	1,11	-1,40
Federación	15.440	637	4,13	19.378	317	1,64	-2,49
Federal	6.215	784	12,61	7.408	383	5,17	-7,44
Feliciano	3.382	782	23,12	3.949	468	11,85	-11,27
Gualeguay	13.623	501	3,68	16.153	353	2,19	-1,49
Gualeguaychú	28.666	499	1,74	34.492	311	0,90	-0,84
Islas del Ibicuy	2.969	198	6,67	3.445	106	3,08	-3,59
La Paz	15.977	1.480	9,26	18.305	914	4,99	-4,27
Nogoyá	10.961	468	4,27	12.207	271	2,22	-2,05
Paraná	88.743	1.318	1,49	105.030	905	0,86	-0,62
San Salvador	4.468	153	3,42	5.257	50	0,95	-2,47
Tala	7.564	356	4,71	8.406	202	2,40	-2,30
Uruguay	27.684	626	2,26	32.573	388	1,19	-1,07
Victoria	9.671	612	6,33	11.063	342	3,09	-3,24
Villaguay	12.930	1.084	8,38	14.726	585	3,97	-4,41

Nota: No se consideran las viviendas colectivas ni los hogares que habitan en la calle

Fuente: Instituto Nacional de Estadística y Censos (INDEC). Censo Nacional de Población, Hogares y Viviendas 2001 y 2010.

3.4.20. Jefes y jefas de Hogar de la provincia de Entre Ríos, total y sin asistencia escolar, según departamento. Años 2001 y 2010.

Departamento	Jefes de hogar						Variación intercensal
	Total	Jefes de hogar sin asistencia escolar. Valores absolutos y porcentajes. Censo 2001.		Total	Jefes de hogar sin asistencia escolar. Valores absolutos y porcentajes. Censo 2010.		
Total	**316.715**	**13.391**	**4,23**	**256.844**	**4.928**	**1,92**	**-2,31**
Colón	6.218	659	10,60	14.101	134	0,95	-9,65
Concordia	2.970	293	9,87	32.972	725	2,20	-7,67
Diamante	15.986	1.318	8,24	10.421	173	1,66	-6,58
Federación	3.383	276	8,16	14.266	377	2,64	-5,52
Federal	12.934	807	6,24	4.997	237	4,74	-1,50
Feliciano	9.676	558	5,77	2.612	102	3,91	-1,86
Gualeguay	13.627	762	5,59	10.787	271	2,51	-3,08
Gualeguaychú	4.470	230	5,15	24.294	394	1,62	-3,52
Islas del Ibicuy	15.449	756	4,89	2.605	135	5,18	0,29
La Paz	7.566	368	4,86	12.350	534	4,32	-0,54
Nogoyá	40.334	1.828	4,53	8.397	131	1,56	-2,97
Paraná	10.961	446	4,07	69.707	702	1,01	-3,06
San Salvador	28.671	1.117	3,90	3.797	89	2,34	-1,55
Tala	12.539	455	3,63	5.636	111	1,97	-1,66
Uruguay	27.685	963	3,48	22.696	290	1,28	-2,20
Victoria	88.751	2.231	2,51	7.264	223	3,07	0,56
Villaguay	15.495	324	2,09	9.942	300	3,02	0,93

Departamento	Jefas de hogar						Variación intercensal
	Total	Jefas de hogar sin asistencia escolar. Valores absolutos y porcentajes. Censo 2001.		Total	Jefas de hogar sin asistencia escolar. Valores absolutos y porcentajes. Censo 2010.		
Total	**81.286**	**4.727**	**5,82**	**118.339**	**3.245**	**2,74**	**-3,07**
Colón	1.657	253	15,27	5.864	97	1,65	-13,61
Concordia	568	73	12,85	15.027	430	2,86	-9,99
Diamante	4.054	449	11,08	4.364	120	2,75	-8,33
Federación	3.384	298	8,81	5.113	158	3,09	-5,72
Federal	1.017	88	8,65	2.415	203	8,41	-0,25
Feliciano	903	76	8,42	1.337	71	5,31	-3,11
Gualeguay	3.095	224	7,24	5.369	181	3,37	-3,87
Gualeguaychú	3.854	262	6,80	10.205	256	2,51	-4,29
Islas del Ibicuy	2.078	131	6,30	840	79	9,40	3,10
La Paz	2.890	180	6,23	5.957	348	5,84	-0,39
Nogoyá	2.698	164	6,08	3.811	94	2,47	-3,61
Paraná	9.932	590	5,94	35.342	593	1,68	-4,26
San Salvador	7.255	404	5,57	1.460	72	4,93	-0,64
Tala	2.999	158	5,27	2.771	84	3,03	-2,24
Uruguay	7.152	368	5,15	9.880	157	1,59	-3,56
Victoria	24.086	902	3,74	3.800	102	2,68	-1,06
Villaguay	3.664	107	2,92	4.784	200	4,18	1,26

Notas: No se considera la población que habita en viviendas colectivas.Jefe o jefa: es la persona reconocida como tal por los demás miembros del hogar.

Fuente: Instituto Nacional de Estadística y Censos (INDEC). Censo Nacional de Población, Hogares y Viviendas 2001 y 2010.

3.4.21. Jefes de hogar de la provincia de Entre Ríos con educación primaria o EGB incompletas, según departamento. Años 2001 y 2010.

Departamento	Jefes de hogar 2001			Jefes de hogar 2010			Variación intercensal
	Total	Con educación primaria o EGB incompletas (1). Valores absolutos y porcentajes.		Total	Con educación primaria o EGB incompletas (1). Valores absolutos y porcentajes.		
Total	**316.715**	**77.503**	**24,47**	**350.124**	**67.356**	**19,24**	**-5,23**
Colón	15.495	3.898	25,16	19.144	3.423	17,88	-7,28
Concordia	40.334	9.742	24,15	44.821	9.093	20,29	-3,87
Diamante	12.539	3.278	26,14	13.552	2.686	19,82	-6,32
Federación	15.449	4.924	31,87	18.318	4.735	25,85	-6,02
Federal	6.218	1.947	31,31	6.714	1.904	28,36	-2,95
Feliciano	3.383	1.164	34,41	3.627	1.059	29,20	-5,21
Gualeguay	13.627	3.725	27,34	15.158	3.344	22,06	-5,27
Gualeguaychú	28.671	6.613	23,07	32.620	5.527	16,94	-6,12
Islas del Ibicuy	2.970	1.006	33,87	3.124	942	30,15	-3,72
La Paz	15.986	5.242	32,79	16.845	4.682	27,79	-5,00
Nogoyá	10.961	3.492	31,86	11.686	2.815	24,09	-7,77
Paraná	88.751	16.343	18,41	97.258	13.253	13,63	-4,79
San Salvador	4.470	1.587	35,50	4.942	1.570	31,77	-3,73
Tala	7.566	1.997	26,39	7.928	1.674	21,12	-5,28
Uruguay	27.685	5.860	21,17	30.469	4.989	16,37	-4,79
Victoria	9.676	2.543	26,28	10.389	2.074	19,96	-6,32
Villaguay	12.934	4.142	32,02	13.529	3.586	26,51	-5,52

Notas: No se considera la población que habita en viviendas colectivas
(1) Se consideran con primaria o EBG incompletas a aquellas personas que no asisten pero asistieron y tienen menos de nueve años de escolaridad aprobados (se excluyen las personas que nunca asistieron).

Fuente: Instituto Nacional de Estadística y Censos (INDEC). Censo Nacional de Población, Hogares y Viviendas 2001 y 2010.

3.4.22. Población de 6 a 12 años de la provincia de Entre Ríos que no asiste a un establecimiento educacional, según departamento. Años 2001 y 2010.

Departamento	Población de 6 a 12 años. Censo 2001.			Población de 6 a 12 años. Censo 2010.			Variación intercensal
	Total	Que no asiste a un establecimiento educacional. Valores absolutos y porcentajes.		Total	Que no asiste a un establecimiento educacional. Valores absolutos y porcentajes.		
Total	**162.829**	**2.379**	**1,46**	**156.874**	**1.418**	**0,90**	**-0,56**
Colón	6.877	54	0,79	7.501	49	0,65	-0,13
Concordia	24.492	585	2,39	23.900	255	1,07	-1,32
Diamante	5.489	48	0,87	5.053	48	0,95	0,08
Federación	9.314	160	1,72	9.284	117	1,26	-0,46
Federal	4.238	77	1,82	3.899	39	1,00	-0,82
Feliciano	2.577	59	2,29	2.553	23	0,90	-1,39
Gualeguay	6.502	115	1,77	6.473	74	1,14	-0,63
Gualeguaychú	13.217	141	1,07	13.060	76	0,58	-0,48
Islas del Ibicuy	1.915	31	1,62	1.858	20	1,08	-0,54
La Paz	11.330	180	1,59	10.214	104	1,02	-0,57
Nogoyá	5.146	46	0,89	4.807	41	0,85	-0,04
Paraná	42.148	420	1,00	39.362	315	0,80	-0,20
San Salvador	2.416	27	1,12	2.356	19	0,81	-0,31
Tala	3.488	41	1,18	3.252	22	0,68	-0,50
Uruguay	11.664	115	0,99	12.158	106	0,87	-0,11
Victoria	4.544	104	2,29	4.385	51	1,16	-1,13
Villaguay	7.472	176	2,36	6.759	59	0,87	-1,48

Fuente: Instituto Nacional de Estadística y Censos (INDEC). Censo Nacional de Población, Hogares y Viviendas 2001 y 2010.

3.4.23. Población de 10 a 14 años de edad de la provincia de Entre Ríos que nunca asistió a un establecimiento educativo, según departamento. Años 2001 y 2010.

Departamento	Población de 10 a 14 años. Censo 2001.			Población de 10 a 14 años. Censo 2010.			Variación intercensal
	Total	Que nunca asistió a un establecimiento educativo. Valores absolutos y porcentajes. Censo 2001.		Total	Que nunca asistió a un establecimiento educativo. Valores absolutos y porcentajes. Censo 2010.		
Total	**114.960**	**523**	**0,45**	**115.570**	**284**	**0,25**	**-0,21**
Colón	4.910	11	0,22	5.470	8	0,15	-0,08
Concordia	16.835	95	0,56	17.761	74	0,42	-0,15
Diamante	4.056	20	0,49	3.659	10	0,27	-0,22
Federación	6.386	38	0,60	6.853	22	0,32	-0,27
Federal	2.798	18	0,64	2.979	15	0,50	-0,14
Feliciano	1.710	8	0,47	1.875	2	0,11	-0,36
Gualeguay	4.488	29	0,65	4.692	15	0,32	-0,33
Gualeguaychú	9.672	24	0,25	9.583	13	0,14	-0,11
Islas del Ibicuy	1.298	6	0,46	1.350	5	0,37	-0,09
La Paz	7.706	34	0,44	7.820	10	0,13	-0,31
Nogoyá	3.771	10	0,27	3.535	2	0,06	-0,21
Paraná	30.613	101	0,33	28.866	57	0,20	-0,13
San Salvador	1.597	14	0,88	1.743	1	0,06	-0,82
Tala	2.500	9	0,36	2.377	3	0,13	-0,23
Uruguay	8.314	23	0,28	8.693	15	0,17	-0,10
Victoria	3.224	34	1,05	3.143	20	0,64	-0,42
Villaguay	5.082	49	0,96	5.171	12	0,23	-0,73

Fuente: Instituto Nacional de Estadística y Censos (INDEC). Censo Nacional de Población, Hogares y Viviendas 2001 y 2010.

3.4.24. Población de 15 a 19 años de la provincia de Entre Ríos que asiste a un establecimiento educacional a nivel de instrucción primario o EGB, según departamento. Años 2001 y 2010.

Departamento	Población de 15 a 19 años. Censo 2001.			Población de 15 a 19 años. Censo 2010.			Variación intercensal
	Total	Que asiste al nivel de instrucción primario o EGB. Valores absolutos y porcentajes		Total	Que asiste al nivel de instrucción primario o EGB. Valores absolutos y porcentajes		
Total	**105.584**	**24.510**	**23,21**	**112.560**	**9.572**	**8,50**	**-14,71**
Colón	4.354	898	20,62	5.307	531	10,01	-10,62
Concordia	14.615	3.822	26,15	16.907	1.266	7,49	-18,66
Diamante	4.056	823	20,29	4.049	289	7,14	-13,15
Federación	5.712	1.118	19,57	6.643	569	8,57	-11,01
Federal	2.318	557	24,03	2.773	210	7,57	-16,46
Feliciano	1.442	374	25,94	1.709	181	10,59	-15,35
Gualeguay	4.087	995	24,35	4.566	383	8,39	-15,96
Gualeguaychú	9.111	1.964	21,56	9.115	854	9,37	-12,19
Islas del Ibicuy	1.145	296	25,85	1.260	115	9,13	-16,72
La Paz	6.395	1.670	26,11	7.346	946	12,88	-13,24
Nogoyá	3.464	757	21,85	3.325	277	8,33	-13,52
Paraná	29.092	6.709	23,06	29.537	2.169	7,34	-15,72
San Salvador	1.398	338	24,18	1.600	135	8,44	-15,74
Tala	2.321	568	24,47	2.198	234	10,65	-13,83
Uruguay	8.386	1.755	20,93	8.173	718	8,79	-12,14
Victoria	3.105	829	26,70	3.157	300	9,50	-17,20
Villaguay	4.583	1.037	22,63	4.895	395	8,07	-14,56

Fuente: Instituto Nacional de Estadística y Censos (INDEC). Censo Nacional de Población, Hogares y Viviendas 2001 y 2010.

3.4.25. Población de 15 a 19 años de la provincia de Entre Ríos que no estudia ni trabaja, según departamento. Años 2001 y 2010.

Departamento	Población de 15 a 19 años. Censo 2001.			Población de 15 a 19 años. Censo 2010.			Variación intercensal
	Total	Que no estudia ni trabaja. Valores absolutos y porcentajes.		Total	Que no estudia ni trabaja. Valores absolutos y porcentajes.		
Total	**105.584**	**28.619**	**27,11**	**111.443**	**17.143**	**15,38**	**-11,72**
Colón	4.354	1.188	27,29	5.294	807	15,24	-12,04
Concordia	14.615	4.484	30,68	16.546	2.332	14,09	-16,59
Diamante	4.056	894	22,04	3.813	532	13,95	-8,09
Federación	5.712	1.884	32,98	6.584	1.168	17,74	-15,24
Federal	2.318	826	35,63	2.768	523	18,89	-16,74
Feliciano	1.442	583	40,43	1.703	310	18,20	-22,23
Gualeguay	4.087	1.217	29,78	4.550	831	18,26	-11,51
Gualeguaychú	9.111	2.234	24,52	9.079	1.216	13,39	-11,13
Islas del Ibicuy	1.145	400	34,93	1.242	238	19,16	-15,77
La Paz	6.395	2.169	33,92	7.256	1.578	21,75	-12,17
Nogoyá	3.464	943	27,22	3.325	531	15,97	-11,25
Paraná	29.092	5.941	20,42	29.342	3.590	12,24	-8,19
San Salvador	1.398	483	34,55	1.600	280	17,50	-17,05
Tala	2.321	678	29,21	2.196	337	15,35	-13,87
Uruguay	8.386	2.291	27,32	8.128	1.215	14,95	-12,37
Victoria	3.105	802	25,83	3.137	593	18,90	-6,93
Villaguay	4.583	1.602	34,96	4.880	921	18,87	-16,08

Nota: No se considera la población que habita en viviendas colectivas

Fuente: Instituto Nacional de Estadística y Censos (INDEC). Censo Nacional de Población, Hogares y Viviendas 2001 y 2010.

3.5.1. Hogares por sexo del jefe, según tipo de hogar en la provincia de Entre Ríos. Años 2001 y 2010.

Tipo de hogar	Hogares con jefe			
	2001		2010	
	Varón	Mujer	Varón	Mujer
	%			
Total	**74,33**	**25,67**	**68,46**	**31,54**
1.Unipersonal	**44,66**	**55,34**	**44,78**	**55,22**
2.Hogar multipersonal familiar	**79,60**	**20,40**	**73,65**	**26,35**
2.1 Hogar nuclear	84,27	15,73	77,78	22,22
2.2 Hogar extendido	64,43	35,57	58,19	41,81
2.3 Hogar compuesto	68,24	31,76	60,67	39,33
3. Multipersonal no familiar	**53,25**	**46,75**	**52,57**	**47,43**

Fuente: Instituto Nacional de Estadística y Censos (INDEC). Censos Nacionales de Población, Hogares y Viviendas 2001 y 2010.

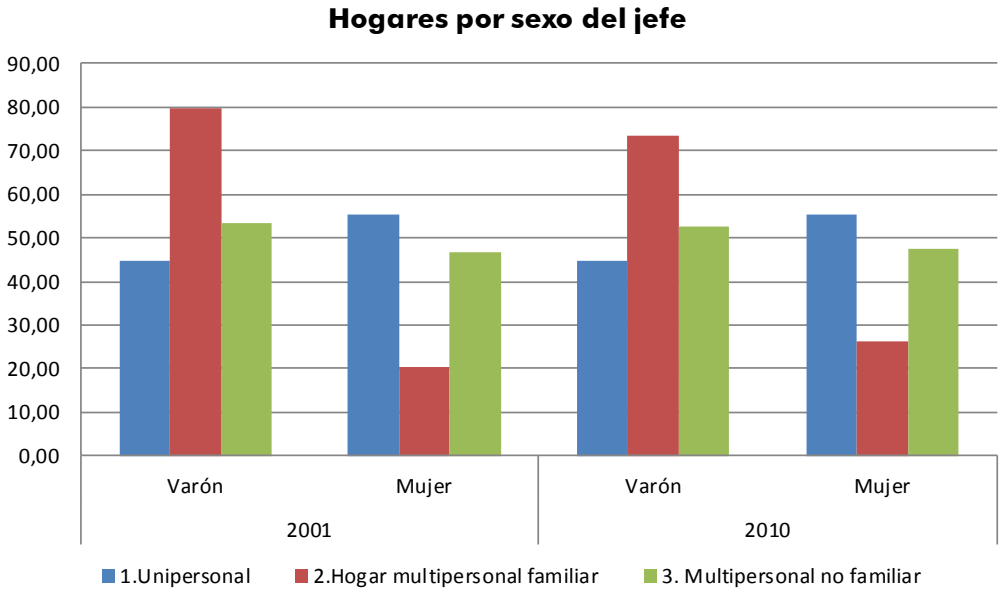

3.5.2. Viviendas particulares habitadas, hogares y población censada por tipo de vivienda, en la provincia de Entre Ríos según departamento. Año 2010.

Departamento		Total	Tipo de vivienda							
			Casa	Rancho	Casilla	Departa-mento	Pieza en inquilinato	Pieza en hotel familiar o pensión	Local no construido para habitación	Vivienda móvil
Total	**Viviendas**	**357.250**	**317.956**	**3.805**	**7.273**	**26.680**	**644**	**176**	**495**	**221**
	Hogares	**37.5121**	**333.422**	**4.058**	**7.725**	**28.092**	**791**	**257**	**545**	**231**
	Población	**1.222.585**	**1.104.086**	**13.776**	**29.202**	**71.412**	**1.705**	**474**	**1.296**	**634**
Colón	Viviendas	19.064	17.496	62	657	743	34	18	23	31
	Hogares	19.963	18.325	63	686	776	40	19	23	31
	Población	61.524	56.422	193	2.581	2.025	89	63	54	97
Concordia	Viviendas	44.961	37.037	418	3.791	3.572	58	24	41	20
	Hogares	47.982	39.530	448	4.034	3.747	77	61	65	20
	Población	167.257	139.582	1.642	16.015	9.530	195	79	168	46
Diamante	Viviendas	14.252	13.006	92	41	1.061	23	-	23	6
	Hogares	14.784	13.457	97	42	1.134	23	-	25	6
	Población	45.135	42.039	284	111	2.604	36	-	50	11
Federación	Viviendas	18.437	16.629	191	427	1.012	110	17	35	16
	Hogares	19.378	17.475	199	457	1.052	124	17	36	18
	Población	67.424	61.703	682	1.743	2.769	302	46	103	76
Federal	Viviendas	7.222	6.675	278	65	154	27	-	13	10
	Hogares	7.408	6.841	287	69	161	27	-	13	10
	Población	25.589	23.816	919	259	460	66	-	33	36
Feliciano	Viviendas	3.791	3.322	383	28	34	11	1	11	1
	Hogares	3.949	3.458	401	29	34	14	1	11	1
	Población	15.020	13.199	1.533	137	85	28	3	34	1
Gualeguay	Viviendas	15.312	14.217	141	145	740	35	7	24	3
	Hogares	16.153	14.945	198	164	767	45	7	24	3
	Población	51.454	48.094	584	513	2.090	84	13	68	8
Gualeguaychú	Viviendas	33.057	30.648	196	221	1.884	29	14	56	9
	Hogares	34.492	31.927	206	244	1.992	36	20	58	9
	Población	108.630	101.481	686	862	5.370	59	36	102	34
Islas del Ibicuy	Viviendas	3.369	2.897	55	372	13	3	3	15	11
	Hogares	3.445	2.960	57	378	13	3	7	15	12
	Población	11.914	10.333	162	1.291	33	4	17	41	33
La Paz	Viviendas	17.440	16.543	488	118	213	42	4	23	9
	Hogares	18.305	17.361	506	122	217	56	7	27	9
	Población	66.470	63.367	1.809	437	593	132	29	81	22
Nogoya	Viviendas	11.878	11.408	124	27	279	5	2	25	8
	Hogares	12.207	11.717	128	27	292	5	2	25	11
	Población	38.802	37.262	381	102	953	13	3	59	29
Paraná	Viviendas	99.572	85.574	602	420	12.598	155	72	101	50
	Hogares	105.030	90.251	628	448	13.263	195	91	104	50
	Población	336.979	298.923	2.202	1.546	33.400	400	146	259	103
San Salvador	Viviendas	5.110	4.892	33	64	97	15	-	8	1
	Hogares	5.257	5.032	34	65	99	18	-	8	1
	Población	17.317	16.708	111	224	224	39	-	10	1
Tala	Viviendas	8.143	7.785	71	38	225	8	1	11	4
	Hogares	8.406	8.027	75	38	235	9	6	12	4
	Población	25.412	24.369	242	101	640	16	11	24	9

(continúa)

(conclusión)

Departamento		Total	Tipo de vivienda							
			Casa	Rancho	Casilla	Departa-mento	Pieza en inquilinato	Pieza en hotel familiar o pensión	Local no construido para habitación	Vivienda móvil
Uruguay	Viviendas	30.893	26.943	210	594	3.038	37	8	49	14
	Hogares	32.573	28.320	224	647	3.241	51	14	60	16
	Población	99.721	88.277	754	2.516	7.892	106	18	120	38
Victoria	Viviendas	10.604	9.800	155	182	420	28	4	12	3
	Hogares	11.063	10.178	194	188	444	38	4	12	5
	Población	35.324	32.873	515	497	1.330	63	8	30	8
Villaguay	Viviendas	14.145	13.084	306	83	597	24	1	25	25
	Hogares	14.726	13.618	313	87	625	30	1	27	25
	Población	48.613	45.638	1.077	267	1.414	73	2	60	82

Nota: No incluye las personas que viven en la calle.

Fuente: Instituto Nacional de Estadística y Censos (INDEC)- Censo Nacional de Población, Hogares y Viviendas 2010.

3.5.3. Viviendas en la provincia de Entre Ríos según departamento. Año 2010.

Departamento	Total de viviendas	Viviendas Particulares		Viviendas colectivas
		Habitadas	Deshabitadas	
Total provincial	**426.366**	**357.250**	**68.341**	**775**
Colón	24.205	19.064	5.076	65
Concordia	51.463	44.961	6.411	91
Diamante	17.408	14.252	3.110	46
Federación	21.476	18.437	2.959	80
Federal	8.653	7.222	1.415	16
Feliciano	4.477	3.791	678	8
Gualeguay	18.548	15.312	3.207	29
Gualeguaychú	40.439	33.057	7.317	65
Islas del Ibicuy	4.723	3.369	1.326	28
La Paz	20.310	17.440	2.836	34
Nogoya	14.261	11.878	2.364	19
Paraná	117.582	99.572	17.861	149
San Salvador	5.882	5.110	767	5
Tala	10.018	8.143	1.859	16
Uruguay	36.468	30.893	5.506	69
Victoria	13.722	10.604	3.085	33
Villaguay	16.731	14.145	2.564	22

Fuente: Instituto Nacional de Estadística y Censos (INDEC)- Censo Nacional de Población, Hogares y Viviendas 2010.

3.5.4. Viviendas y Viviendas deficitarias en la provincia de Entre Ríos según departamento. Años 2001 y 2010.

Departamento	Total de viviendas		Viviendas deficitarias(1)	
	2001	2010	2001	2010
Total provincia	**306.333**	**357.250**	**61.711**	**44.381**
Colón	14.915	19.064	2.709	1.952
Concordia	38.808	44.961	9.209	7.976
Diamante	12.279	14.252	2.463	1.455
Federación	14.830	18.437	3.343	2.351
Federal	6.008	7.222	2.499	1.902
Feliciano	3.245	3.791	1.716	1.390
Gualeguay	13.292	15.312	2.539	1.706
Gualeguaychú	27.634	33.057	4.300	2.641
Islas del Ibicuy	2.930	3.369	1.472	1.218
La Paz	15.503	17.440	5.348	3.763
Nogoya	10.712	11.878	2.616	1.737
Paraná	85.515	99.572	10.217	7.466
San Salvador	4.329	5.110	920	538
Tala	7.384	8.143	1.829	1.209
Uruguay	26.869	30.893	3.956	2.727
Victoria	9.482	10.604	2.630	1.768
Villaguay	12.598	14.145	3.945	2.582

Nota:
(1) Incluye casa tipo B y viviendas precarias.

Fuente: Instituto Nacional de Estadística y Censos (INDEC). Censos Nacionales de Población, Hogares y Viviendas 2001 y 2010.

3.6.1. Población en viviendas particulares de la provincia de Entre Ríos, por percepción de jubilación o pensión, según sexo y grupos quinquenales de edad. Año 2010.

Sexo y grupo de edad	Población en viviendas particulares	Percibe jubilación o pensión	
		Sí	No
Total	**1.223.631**	**204.716**	**1.018.915**
0-4	99.557	1.735	97.822
5-9	108.530	2.231	106.299
10-14	116.127	2.606	113.521
15-19	111.272	2.917	108.355
20-24	95.726	2.872	92.854
25-29	91.762	3.346	88.416
30-34	89.997	3.951	86.046
35-39	79.644	4.628	75.016
40-44	68.910	5.031	63.879
45-49	68.990	6.630	62.360
50-54	62.212	9.352	52.860
55-59	57.035	14.250	42.785
60-64	50.284	27.906	22.378
65-69	40.076	35.795	4.281
70-74	32.481	31.497	984
75-79	23.855	23.205	650
80 y más	27.173	26.764	409
Varones	**597.548**	**75.274**	**522.274**
0-4	51.156	926	50.230
5-9	54.330	1.153	53.177
10-14	58.622	1.305	57.317
15-19	56.247	1.504	54.743
20-24	47.333	1.105	46.228
25-29	45.849	1.234	44.615
30-34	44.577	1.226	43.351
35-39	39.475	1.259	38.216
40-44	33.588	1.342	32.246
45-49	33.972	1.977	31.995
50-54	30.225	2.873	27.352
55-59	27.886	5.304	22.582
60-64	23.819	7.686	16.133
65-69	18.809	15.547	3.262
70-74	13.783	13.338	445
75-79	9.350	9.085	265
80 y más	8.527	8.410	117

(continúa)

(conclusión)

Sexo y grupo de edad	Población en viviendas particulares	Percibe jubilación o pensión	
		Sí	No
Mujeres	**626.083**	**129.442**	**496.641**
0-4	48.401	809	47.592
5-9	54.200	1.078	53.122
10-14	57.505	1.301	56.204
15-19	55.025	1.413	53.612
20-24	48.393	1.767	46.626
25-29	45.913	2.112	43.801
30-34	45.420	2.725	42.695
35-39	40.169	3.369	36.800
40-44	35.322	3.689	31.633
45-49	35.018	4.653	30.365
50-54	31.987	6.479	25.508
55-59	29.149	8.946	20.203
60-64	26.465	20.220	6.245
65-69	21.267	20.248	1.019
70-74	18.698	18.159	539
75-79	14.505	14.120	385
80 y más	18.646	18.354	292

Nota: se incluye a las personas viviendo en situación de calle.
Los datos que aquí se publican surgen del cuestionario ampliado, que se aplicó a una parte de la población. Los valores obtenidos son estimaciones de una muestra y por tanto contemplan el llamado "error muestral".
Para que los usuarios puedan evaluar la precisión de cada una de estas estimaciones se presenta en el Anexo Metodológico una Tabla de Errores Muestrales, junto a ejemplos de cómo debe ser utilizada.

Fuente: Instituto Nacional de Estadística y Censos (INDEC). Censo Nacional de Población, Hogares y Viviendas 2010.

3.6.2. Población en viviendas particulares de la provincia de Entre Ríos que percibe jubilación y/o pensión por tipo de beneficio del Sistema de Jubilación Nacional, según sexo y grupo de edad. Año 2010.

Sexo y grupo de edad	Población en viviendas particulares que percibe jubilación y/o pensión	Tipo de beneficio del Sistema de Jubilación Nacional			
		Sólo jubilación	Sólo pensión por fallecimiento del titular	Jubilación y pensión	Sólo pensión no contributiva asistencial o graciable
Total	**204.716**	**115.283**	**20.722**	**23.149**	**45.562**
0-4	1.735	-	137	-	1.598
5-9	2.231	-	224	-	2.007
10-14	2.606	-	525	-	2.081
15-19	2.917	84	629	20	2.184
20-24	2.872	258	206	51	2.357
25-29	3.346	363	176	39	2.768
30-34	3.951	510	252	58	3.131
35-39	4.628	551	423	110	3.544
40-44	5.031	564	636	60	3.771
45-49	6.630	1.226	1.271	77	4.056
50-54	9.352	2.932	1.712	207	4.501
55-59	14.250	6.531	2.459	378	4.882
60-64	27.906	19.641	2.811	1.570	3.884
65-69	35.795	28.787	1.784	3.667	1.557
70-74	31.497	23.659	1.897	4.819	1.122
75-79	23.205	15.491	1.971	4.755	988
80 y más	26.764	14.686	3.609	7.338	1.131

(continúa)

(conclusión)

Sexo y grupo de edad	Población en viviendas particulares que percibe jubilación y/o pensión	Tipo de beneficio del Sistema de Jubilación Nacional			
		Sólo jubilación	Sólo pensión por fallecimiento del titular	Jubilación y pensión	Sólo pensión no contributiva asistencial o graciable
Varones	**75.274**	**54.631**	**2.775**	**2.418**	**15.450**
0-4	926	-	62	-	864
5-9	1.153	-	120	-	1.033
10-14	1.305	-	252	-	1.053
15-19	1.504	59	337	5	1.103
20-24	1.105	145	66	26	868
25-29	1.234	219	73	14	928
30-34	1.226	260	61	6	899
35-39	1.259	286	54	22	897
40-44	1.342	304	154	16	868
45-49	1.977	607	214	27	1.129
50-54	2.873	1.463	236	50	1.124
55-59	5.304	3.324	298	88	1.594
60-64	7.686	5.603	350	135	1.598
65-69	15.547	14.342	117	399	689
70-74	13.338	12.331	160	540	307
75-79	9.085	8.296	93	468	228
80 y más	8.410	7.392	128	622	268
Mujeres	**129.442**	**60.652**	**17.947**	**20.731**	**30.112**
0-4	809	-	75	-	734
5-9	1.078	-	104	-	974
10-14	1.301	-	273	-	1.028
15-19	1.413	25	292	15	1.081
20-24	1.767	113	140	25	1.489
25-29	2.112	144	103	25	1.840
30-34	2.725	250	191	52	2.232
35-39	3.369	265	369	88	2.647
40-44	3.689	260	482	44	2.903
45-49	4.653	619	1.057	50	2.927
50-54	6.479	1.469	1.476	157	3.377
55-59	8.946	3.207	2.161	290	3.288
60-64	20.220	14.038	2.461	1.435	2.286
65-69	20.248	14.445	1.667	3.268	868
70-74	18.159	11.328	1.737	4.279	815
75-79	14.120	7.195	1.878	4.287	760
80 y más	18.354	7.294	3.481	6.716	863

Nota: se incluye a las personas viviendo en situación de calle.

Los datos que aquí se publican surgen del cuestionario ampliado, que se aplicó a una parte de la población. Los valores obtenidos son estimaciones de una muestra y por tanto contemplan el llamado "error muestral".
Para que los usuarios puedan evaluar la precisión de cada una de estas estimaciones se presenta en el Anexo Metodológico una Tabla de Errores Muestrales, junto a ejemplos de cómo debe ser utilizada.

Fuente: Instituto Nacional de Estadística y Censos. Censo Nacional de Población, Hogares y Viviendas 2010.

3.6.3. Población beneficiaria del Sistema Previsional Provincial y haber promedio de la provincia de Entre Ríos. Períodos anuales diciembre de 2010 a diciembre de 2014.

Período	Población Beneficiaria	Variación relativa	Haber Promedio	Variación relativa
Diciembre 2010	41.104	5,00	3.443,88	31,10
Diciembre 2011	42.569	3,60	4.429,69	28,60
Diciembre 2012	43.643	2,50	5.668,75	28,00
Diciembre 2013	44.847	2,76	7.422,56	30,94
Diciembre 2014	46.217	3,05	10.186,88	37,24

Fuente: Caja de Jubilaciones y Pensiones de Entre Ríos, Informe Estadístico Mensual del Sistema Previsional.

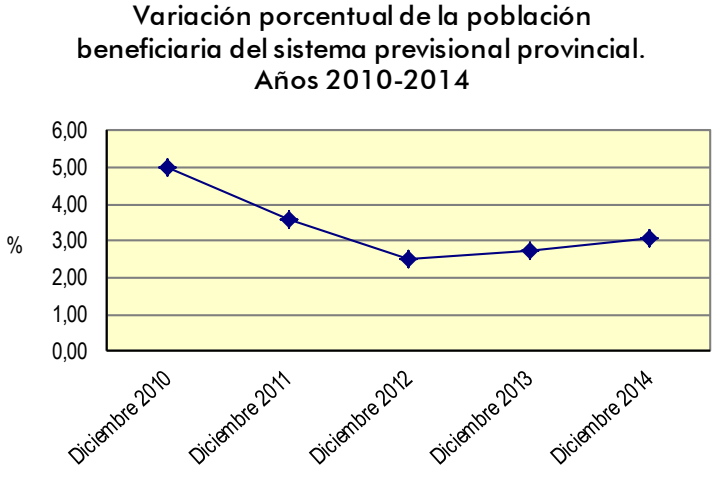

3.6.4. Sistema Previsional Provincial. Total de beneficiarios y promedio de edad por tipo de beneficio y sexo en la provincia de Entre Ríos. Diciembre de 2010 – 2014.

Fecha	Tipo de Beneficio								
	Total			Jubilaciones			Pensiones		
	Total	Varones	Mujeres	Total	Varones	Mujeres	Total	Varones	Mujeres
				Diciembre 2010					
Beneficiarios	40.553	13.725	26.828	30.196	12.275	17.921	10.357	1.450	8.907
En porcentajes	100,00	33,84	66,16	100,00	40,65	59,35	100,00	14,00	86,00
Edad Promedio	67 a. 11 m.	65 a. 09 m.	68 a. 03 m.	67 a. 05 m.	66 a. 04 m.	68 a. 01 m.	67 a. 10 m.	58 a. 08 m.	70 a. 00 m.
				Diciembre 2011					
Beneficiarios	41.993	14.147	27.846	31.386	12.622	18.764	10.607	1.525	9.082
En porcentajes	100,00	33,69	66,31	100,00	40,22	59,78	100,00	14,38	85,62
Edad Promedio	67 a. 01 m.	66 a. 04 m.	69 a. 00 m.	68 a. 00 m.	66 a. 11 m.	67 a. 02 m.	69 a. 00 m.	59 a. 10 m.	69 a. 09 m.
				Diciembre 2012					
Beneficiarios	43.039	14.507	28.532	32.410	12.940	19.470	10.629	1.567	9.062
En porcentajes	100,00	33,71	66,29	100,00	39,93	60,07	100,00	14,74	85,26
Edad Promedio	67 a. 5 m.	66 a. 10 m.	69 a. 3 m.	68 a. 4 m.	67 a. 4 m.	67 a. 5 m.	69 a. 3 m.	59 a. 1 m.	70 a. 1 m.
				Diciembre 2013					
Beneficiarios	44.239	14.892	29.347	33.275	13.208	20.067	10.964	1.684	9.280
En porcentajes	100,00	33,66	66,34	100,00	39,69	60,31	100,00	15,36	84,64
Edad Promedio	66 a. 11 m.	66 a. 4 m.	67 a. 3 m.	67 años	66 a. 6 m.	67 a. 3 m.	68 a. 2 m.	58 a. 6 m.	69 a. 1 m.
				Diciembre 2014					
Beneficiarios	45.598	15.335	30.263	34.454	13.583	20.871	11.144	1.752	9.392
En porcentajes	100,00	33,63	66,37	100,00	39,42	60,58	100,00	15,72	84,28
Edad Promedio	66 a. 3 m.	64 a. 2 m.	66 a. 6 m.	65 a. 10 m.	66 a. 5 m.	66 a. 6 m.	67 a. 4 m.	57 a. 5 m.	68 a. 5 m.

Fuente: Caja de Jubilaciones y Pensiones de Entre Ríos, Informe Estadístico Mensual del Sistema Previsional.

3.6.5. Total de beneficiarios de la provincia de Entre Ríos y total de haberes del Sistema Previsional Provincial, según departamento. Diciembre de 2010 a diciembre de 2014.

Diciembre de 2010				
Departamento	Total de Beneficiarios	Participación relativa	Total de Haberes (en pesos)	Participación relativa
Total Sistema Previsional	**41.104**	**100,00**	**141.557.393,61**	**100,00**
Total Provincia	**40.183**	**97,76**	**138.370.765,44**	**97,75**
Colón	1.220	2,97	4.235.464,21	2,99
Concordia	3.401	8,27	11.500.141,26	8,12
Diamante	1.302	3,17	4.224.529,11	2,98
Federación	1.212	2,95	3.846.866,11	2,72
Federal	679	1,65	1.996.326,96	1,41
Feliciano	445	1,08	1.445.524,42	1,02
Gualeguay	1.414	3,44	5.034.789,13	3,56
Gualeguaychú	2.765	6,73	9.907.849,98	7,00
Islas del Ibicuy	158	0,38	525.298,77	0,37
La Paz	1.828	4,45	5.599.183,00	3,96
Nogoyá	1.459	3,55	4.767.420,30	3,37
Paraná	17.157	41,74	61.331.119,01	43,33
San Salvador	332	0,81	997.388,06	0,70
Tala	1.190	2,90	3.598.107,51	2,54
Uruguay	2.822	6,87	10.151.307,16	7,17
Victoria	1.301	3,17	4.291.299,14	3,03
Villaguay	1.498	3,64	4.918.151,31	3,47
Extra Provincial	813	1,98	2.980.919,47	2,11
Depósitos Judiciales	108	0,26	205.708,70	0,15

(continúa)

(continuación)

Departamento	Diciembre de 2011			
	Total de Beneficiarios	Participación relativa	Total de Haberes (en pesos)	Participación relativa
Total Sistema Previsional	**42.531**	**100,00**	**188.440.229,96**	**100,00**
Total Provincia	**41.604**	**97,82**	**184.224.329,26**	**97,76**
Colón	1.269	2,98	5.658.087,44	3,00
Concordia	3.534	8,31	15.547.525,59	8,25
Diamante	1.353	3,18	5.579.351,44	2,96
Federación	1.266	2,98	5.114.387,97	2,71
Federal	723	1,70	2.687.968,47	1,43
Feliciano	466	1,10	1.957.047,80	1,04
Gualeguay	1.476	3,47	6.788.061,85	3,60
Gualeguaychú	2.884	6,78	13.088.664,35	6,95
Islas del Ibicuy	173	0,41	739.145,77	0,39
La Paz	1.902	4,47	7.475.188,08	3,97
Nogoyá	1.508	3,55	6.261.641,34	3,32
Paraná	17.657	41,52	81.256.067,08	43,12
San Salvador	355	0,83	1.358.920,99	0,72
Tala	1.225	2,88	4.732.155,89	2,51
Uruguay	2.918	6,86	13.752.814,00	7,30
Victoria	1.328	3,12	5.633.187,55	2,99
Villaguay	1.567	3,68	6.594.113,65	3,50
Extra Provincial	822	1,93	3.957.109,00	2,10
Depósitos Judiciales	105	0,25	258.791,70	0,14

(continúa)

(continuación)

Departamento	Diciembre de 2012			
	Total de Beneficiarios	Participación relativa	Total de Haberes (en pesos)	Participación relativa
Total Sistema Previsional	**43.602**	**100,00**	**247.226.435,77**	**100,00**
Total Provincia	**42.693**	**97,92**	**241.879.632,14**	**97,84**
Colón	1.325	3,04	7.564.885,78	3,06
Concordia	3.656	8,38	20.564.537,24	8,32
Diamante	1.400	3,21	7.379.818,56	2,99
Federación	1.335	3,06	6.862.247,86	2,78
Federal	765	1,75	3.593.532,55	1,45
Feliciano	486	1,11	2.590.253,09	1,05
Gualeguay	1.539	3,53	9.049.746,24	3,66
Gualeguaychú	2.981	6,84	17.326.216,65	7,01
Islas del Ibicuy	181	0,42	993.724,32	0,40
La Paz	1.931	4,43	9.675.732,35	3,91
Nogoyá	1.531	3,51	8.120.218,03	3,28
Paraná	17.988	41,25	106.140.807,83	42,93
San Salvador	368	0,84	1.790.347,95	0,72
Tala	1.252	2,87	6.094.198,23	2,47
Uruguay	3.007	6,90	18.093.772,03	7,32
Victoria	1.347	3,09	7.301.098,88	2,95
Villaguay	1.601	3,67	8.738.494,55	3,53
Extra Provincial	799	1,83	5.038.328,48	2,04
Depósitos Judiciales	110	0,25	308.475,15	0,12

(continúa)

(continuación)

Departamento	Diciembre de 2013			
	Total de Beneficiarios	Participación relativa	Total de Haberes (en pesos)	Participación relativa
Total Sistema Previsional	**44.824**	**100,00**	**332.646.559,83**	**100,00**
Total Provincia	**43.906**	**97,95**	**325.703.483,40**	**97,91**
Colón	1.372	3,06	10.317.580,62	3,10
Concordia	3.818	8,52	28.537.084,29	8,58
Diamante	1.439	3,21	9.923.430,92	2,98
Federación	1.395	3,11	9.544.101,52	2,87
Federal	798	1,78	4.931.532,64	1,48
Feliciano	509	1,14	3.597.255,46	1,08
Gualeguay	1.581	3,53	12.269.301,22	3,69
Gualeguaychú	3.057	6,82	23.366.957,25	7,02
Islas del Ibicuy	194	0,43	1.381.861,67	0,42
La Paz	1.981	4,42	13.051.005,89	3,92
Nogoyá	1.557	3,47	10.877.134,43	3,27
Paraná	18.465	41,19	141.818.386,24	42,63
San Salvador	381	0,85	2.457.482,47	0,74
Tala	1.280	2,86	8.169.129,91	2,46
Uruguay	3.093	6,90	24.228.537,50	7,28
Victoria	1.355	3,02	9.616.009,69	2,89
Villaguay	1.631	3,64	11.616.691,68	3,49
Extra Provincial	796	1,78	6.491.988,96	1,95
Depósitos Judiciales	122	0,27	451.087,47	0,14
Radicados en el exterior	23	0,05	232.859,67	0,07

(continúa)

(conclusión)

Departamento	Diciembre de 2014			
	Total de Beneficiarios	Participación relativa	Total de Haberes (en pesos)	Participación relativa
Total Sistema Previsional	**46.215**	**100,00**	**470.413.651,30**	**100,00**
Total Provincia	**45.278**	**97,97**	**460.586.628,40**	**97,91**
Colón	1.208	2,61	12.729.826,53	2,71
Concordia	3.948	8,54	40.192.498,48	8,54
Diamante	1.393	3,01	13.332.012,33	2,83
Federación	1.561	3,38	14.381.186,43	3,06
Federal	804	1,74	6.822.503,57	1,45
Feliciano	537	1,16	5.306.596,91	1,13
Gualeguay	1.648	3,57	17.483.092,97	3,72
Gualeguaychú	3.137	6,79	32.710.934,11	6,95
Islas del Ibicuy	193	0,42	1.757.259,01	0,37
La Paz	2.299	4,97	20.949.181,63	4,45
Nogoyá	1.679	3,63	16.054.750,99	3,41
Paraná	19.007	41,13	200.393.327,52	42,60
San Salvador	362	0,78	3.233.770,06	0,69
Tala	1.295	2,80	11.595.522,05	2,46
Uruguay	3.164	6,85	33.645.286,06	7,15
Victoria	1.362	2,95	13.448.266,27	2,86
Villaguay	1.681	3,64	16.550.613,48	3,52
Extra Provincial	770	1,67	8.616.975,00	1,83
Depósitos Judiciales	137	0,30	710.796,50	0,15
Radicados en el exterior	30	0,06	499.251,40	0,11

Fuente: Caja de Jubilaciones y Pensiones de Entre Ríos, Informe Estadístico Mensual del Sistema Previsional.

3.6.6. Total de beneficiarios de la provincia de Entre Ríos por sexo, total de haberes y haberes promedio del Sistema Previsional Provincial, según escalafones principales (1) y secundarios (2). Diciembre de 2010 a diciembre de 2014.

Escalafón	Diciembre de 2010				
	Beneficiarios			Haberes	
	Total	Varones	Mujeres	Total	Promedio
Total Sistema Previsional Provincial	**41.104**	**14.176**	**26.928**	**141.557.393,61**	**3.443,88**
Administración Central	8.008	2.279	5.729	20.141.661,01	2.515,19
Autoridades Superiores	563	161	402	3.361.868,02	5.971,35
Médico Asistencial	783	354	429	3.247.068,56	4.146,96
Vialidad	2.190	1.151	1.039	5.005.887,87	2.285,79
Policía	5.577	3.177	2.400	15.349.627,92	2.752,31
Docentes Consejo Educación	12.881	1.823	11.058	50.747.379,33	3.939,71
Autónomos	86	41	45	230.673,88	2.682,25
Guardia Cárceles	506	294	212	1.485.083,37	2.934,95
Legislatura	222	82	140	2.493.215,62	11.230,70
Justicia	1.041	373	668	11.428.008,09	10.977,91
Municipales	5.411	2.557	2.854	11.076.896,98	2.047,11
Tribunal de Cuentas	51	18	33	414.794,33	8.133,22
Enfermería	1.550	231	1.319	4.061.778,90	2.620,50
Banco Municipal	70	48	22	462.192,45	6.602,75
Banco de Entre Ríos	898	645	253	6.034.894,68	6.720,37
E.P.E.E.R.	594	413	181	4.167.778,50	7.016,46
Túnel Subfluvial	108	64	44	602.558,30	5.579,24
E.P.R.E.	6	6	-	51.360,42	8.560,07
L.A.E.R.	10	9	1	70.977,37	7.097,74
Leyes Especiales	549	450	99	1.123.688,01	2.046,79

(continúa)

(continuación)

Escalafón	Diciembre de 2011				
	Beneficiarios			Haberes	
	Total	Varones	Mujeres	Total	Promedio
Total Sistema Previsional Provincial	**42.569**	**14.612**	**27.918**	**188.567.588,26**	**4.429,69**
Administración Central	8.286	2.355	5.931	26.573.704,56	3.207,06
Autoridades Superiores	559	158	401	4.202.893,71	7.518,59
Médico Asistencial	821	370	451	4.227.014,25	5.148,62
Vialidad	2.212	1.143	1.069	6.429.581,81	2.906,68
Policía	5.714	3.310	2.404	20.363.708,19	3.563,83
Docentes Consejo Educación	13.525	1.973	11.552	67.558.560,70	4.995,09
Autónomos	94	46	48	324.328,37	3.450,30
Guardia Cárceles	520	304	216	1.985.839,84	3.818,92
Legislatura	234	82	152	3.491.040,11	14.918,97
Justicia	1.061	380	681	15.904.345,69	14.989,96
Municipales	5.494	2.549	2.945	14.535.212,99	2.645,65
Tribunal de Cuentas	61	20	41	679.226,47	11.134,86
Enfermería	1.623	240	1.383	5.248.379,92	3.233,75
Banco Municipal	68	47	21	597.858,15	8.792,03
Banco de Entre Ríos	941	671	270	8.123.211,56	8.632,53
E.P.E.E.R.	610	411	199	5.294.450,19	8.679,43
Túnel Subfluvial	117	67	50	907.895,30	7.759,79
E.P.R.E.	6	6	-	68.238,63	11.373,11
L.A.E.R.	10	9	1	89.784,96	8.978,50
Leyes Especiales	574	471	103	1.628.177,26	2.836,55
Contaduría	39	7	32	334.135,60	8.567,58

(continúa)

(continuación)

Escalafón	Diciembre de 2012				
	Beneficiarios			Haberes	
	Total	Varones	Mujeres	Total	Promedio
Total Sistema Previsional Provincial	**43.643**	**15.008**	**28.635**	**247.665.120,17**	**5.674,80**
Administración Central	8.440	2.413	6.027	33.696.400,06	3.992,46
Autoridades Superiores	555	156	399	5.223.411,34	9.411,55
Médico Asistencial	834	381	453	5.829.539,89	6.989,86
Vialidad	2.192	1.137	1.055	7.779.973,02	3.549,26
Policía	5.778	3.390	2.388	26.710.604,35	4.622,81
Docentes Consejo Educación	14.123	2.072	12.051	88.243.243,51	6.248,19
Autónomos	103	50	53	455.675,65	4.424,04
Guardia Cárceles	517	303	214	2.549.431,18	4.931,20
Legislatura	241	89	152	5.420.743,55	22.492,71
Justicia	1.072	380	692	23.444.384,69	21.869,76
Municipales	5.617	2.618	2.999	18.554.409,67	3.303,26
Tribunal de Cuentas	64	25	39	1.104.577,48	17.259,02
Enfermería	1.654	242	1.412	6.666.945,51	4.030,80
Banco Municipal	67	46	21	730.028,20	10.895,94
Banco de Entre Ríos	972	695	277	10.414.076,85	10.714,07
E.P.E.E.R.	603	402	201	6.468.659,78	10.727,46
Túnel Subfluvial	126	75	51	1.243.211,83	9.866,76
E.P.R.E.	7	7	-	105.339,55	15.048,51
L.A.E.R.	10	9	1	107.479,69	10.747,97
Leyes Especiales	603	500	103	2.239.218,26	3.713,46
Contaduría	50	11	39	504.988,93	10.099,78
I.A.P.S.E.R.	15	7	8	172.777,18	11.518,48

(continúa)

(continuación)

Escalafón	Diciembre de 2013				
	Beneficiarios			Haberes	
	Total	Varones	Mujeres	Total	Promedio
Total Sistema Previsional Provincial	**44.847**	**15.396**	**29.451**	**233.132.595,42**	**5.198,40**
Administración Central	8.673	2.528	6.145	45.636.631,13	5.261,92
Autoridades Superiores	559	155	404	6.706.164,92	11.996,72
Médico Asistencial	862	394	468	7.621.596,44	8.841,76
Vialidad	2.186	1.120	1.066	9.881.608,78	4.520,41
Policía	5.876	3.467	2.409	35.843.393,92	6.099,96
Docentes Consejo Educación	14.660	2.186	12.474	21.808.556,66	1.487,62
Autónomos	109	53	56	623.975,84	5.724,55
Guardia Cárceles	528	309	219	3.426.776,97	6.490,11
Legislatura	252	93	159	6.903.331,22	27.394,17
Justicia	1.093	384	709	31.826.174,42	29.118,18
Municipales	5.800	2.676	3.124	24.692.084,55	4.257,26
Tribunal de Cuentas	67	26	41	1.549.132,65	23.121,38
Enfermería	1.697	255	1.442	8.539.523,52	5.032,13
Banco Municipal	67	46	21	895.817,67	13.370,41
Banco de Entre Ríos	989	700	289	13.097.524,26	13.243,20
E.P.E.E.R.	604	390	214	8.120.335,92	13.444,26
Túnel Subfluvial	131	76	55	1.636.215,76	12.490,20
E.P.R.E.	6	6	-	124.949,19	20.824,87
L.A.E.R.	9	8	1	126.928,83	14.103,20
Leyes Especiales	607	503	104	3.088.173,31	5.087,60
Contaduría	54	13	41	674.339,16	12.487,76
I.A.P.S.E.R.	18	8	10	309.360,30	17.186,68

(continúa)

(conclusión)

Escalafón	Diciembre de 2014				
	Beneficiarios			Haberes	
	Total	Varones	Mujeres	Total	Promedio
Total Sistema Previsional Provincial	**46.214**	**15.845**	**30.369**	**471.082.980,61**	**10.193,51**
Administración Central	8.925	2.618	6.307	63.622.659,24	7.128,59
Autoridades Superiores	545	149	396	11.517.102,01	21.132,30
Médico Asistencial	906	402	504	10.228.947,07	11.290,23
Vialidad	2.190	1.099	1.091	13.515.431,03	6.171,43
Policía	6.011	3.588	2.423	55.878.583,94	9.296,05
Docentes Consejo Educación	15.323	2.306	13.017	172.243.098,90	11.240,82
Autónomos	116	56	60	858.067,77	7.397,14
Guardia Cárceles	521	307	214	5.152.523,68	9.889,68
Legislatura	251	94	157	8.823.207,04	35.152,22
Justicia	1.116	396	720	43.048.353,12	38.573,79
Municipales	5.956	2.762	3.194	33.455.890,60	5.617,17
Tribunal de Cuentas	73	28	45	2.462.646,59	33.734,88
Enfermería	1.744	274	1.470	12.314.920,06	7.061,31
Banco Municipal	62	42	20	1.096.525,36	17.685,89
Banco de Entre Ríos	1003	701	302	17.078.436,14	17.027,35
E.P.E.E.R.	622	390	232	11.156.528,21	17.936,54
Túnel Subfluvial	136	81	55	2.119.343,72	15.583,41
E.P.R.E.	8	8	-	327.729,71	40.966,21
L.A.E.R.	9	8	1	160.806,08	17.867,34
Leyes Especiales	618	512	106	4.512.322,78	7.301,49
Contaduría	56	13	43	917.693,04	16.387,38
I.A.P.S.E.R.	23	11	12	592.164,52	25.746,28

Nota:
1: Los escalafones principales son: Escalafón General (comprende Administración Central), Médico Asistencial, Enfermería, Docente, Justicia, Municipales, Seguridad (comprende Policías y Guardia Cárceles) y Bancario (comprende Banco Municipal y Banco de Entre Ríos).
2: Los escalafones secundarios son: Autoridades Superiores, Vialidad, Autónomos, Policía, Guardia Cárceles, Legislatura, Tribunal de Cuentas, Banco Municipal, Banco de Entre Ríos, E.P.E.E.R., Túnel Subfluvial, E.P.R.E., L.A.E.R., Contaduría, I.A.P.S.E.R. y Leyes Especiales.

Fuente: Caja de Jubilaciones de Entre Ríos, Informe Estadístico Mensual del Sistema Previsional.

3.6.7. Total de beneficiarios por tipo de beneficio, Total de Haberes y Haberes Promedio del Sistema Previsional Provincial, según escalafones principales. Diciembre de 2010 a Diciembre de 2014.

Escalafón	Diciembre 2010		
	Beneficiarios	Haberes Nominales	
	Total	Total	Promedio
Total Escalafones Principales	**36.750**	**124.260.009,24**	**3.381,22**
Escalafón General	8.008	20.141.661,01	2.515,19
Médico Asistencial	783	3.247.068,56	4.146,96
Seguridad	6.108	17.060.129,24	2.793,08
Docentes Consejo Educación	12.881	50.747.379,33	3.939,71
Justicia	1.041	11.428.008,09	10.977,91
Municipales	5.411	11.076.896,98	2.047,11
Enfermería	1.550	4.061.778,90	2.620,50
Bancario	968	6.497.087,13	6.711,87

Escalafón	Diciembre 2011		
	Beneficiarios	Haberes Nominales	
	Total	Total	Promedio
Total Escalafones Principales	**38.077**	**165.383.486,94**	**4.343,40**
Escalafón General	8.286	26.573.704,56	3.207,06
Médico Asistencial	821	4.227.014,25	5.148,62
Seguridad	6.258	22.615.199,12	3.613,81
Docentes Consejo Educación	13.525	67.558.560,70	4.995,09
Justicia	1.061	15.904.345,69	14.989,96
Municipales	5.494	14.535.212,99	2.645,65
Enfermería	1.623	5.248.379,92	3.233,75
Bancario	1.009	8.721.069,71	8.643,28

Escalafón	Diciembre 2012		
	Beneficiarios	Haberes Nominales	
	Total	Total	Promedio
Total Escalafones Principales	**39.074**	**216.575.199,25**	**5.542,69**
Escalafón General	8.440	33.696.224,92	3.992,44
Médico Asistencial	834	5.829.539,89	6.989,86
Seguridad	6.295	28.996.649,25	4.606,30
Docentes Consejo Educación	14.123	88.243.109,99	6.248,18
Justicia	1.072	23.444.384,69	21.869,76
Municipales	5.617	18.554.239,95	3.303,23
Enfermería	1.654	6.666.945,51	4.030,80
Bancario	1.039	11.144.105,05	10.725,80

(continúa)

(conclusión)

Escalafón	Diciembre 2013		
	Beneficiarios	Haberes Nominales	
	Total	Total	Promedio
Total Escalafones Principales	**40.245**	**293134970,76**	**7283,76**
Escalafón General	8.673	45636455,99	5261,90
Médico Asistencial	862	7621596,44	8841,76
Seguridad	6.404	39017540,49	6092,68
Docentes Consejo Educación	14.660	121808423,14	8308,90
Justicia	1.093	31826174,42	29118,18
Municipales	5.800	24691914,83	4257,23
Enfermería	1.697	8539523,52	5032,13
Bancario	1.056	13993341,93	13251,27

Escalafón	Diciembre 2014		
	Beneficiarios	Haberes Nominales	
	Total	Total	Promedio
Total Escalafones Principales	**41.567**	**413828858,37**	**9955,71**
Escalafón General	8.925	63622490,36	7128,57
Médico Asistencial	906	10228947,07	11290,23
Seguridad	6.532	60790626,00	9306,59
Docentes Consejo Educación	15.323	172242965,38	11240,81
Justicia	1.116	43048353,12	38573,79
Municipales	5.956	33405594,88	5608,73
Enfermería	1.744	12314920,06	7061,31
Bancario	1.065	18174961,50	17065,69

Nota: Se incluyen beneficiarios de jubilaciones, pensiones y leyes especiales.

Fuente: Caja de Jubilaciones de Entre Ríos, Informe Estadístico Mensual del Sistema Previsional, Diciembre de 2010 a Diciembre de 2014.

Sistema previsional provincial. Beneficiarios según Escalafones principales. Diciembre 2014

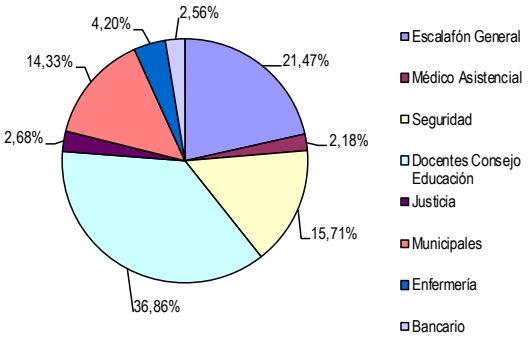

Sistema previsional provincial. Haberes nominales según Escalafones principales. Diciembre 2014

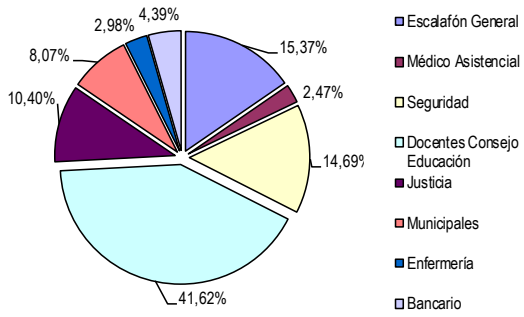

Sistema previsional provincial. Promedio de haberes según escalafones principales. Diciembre de 2014

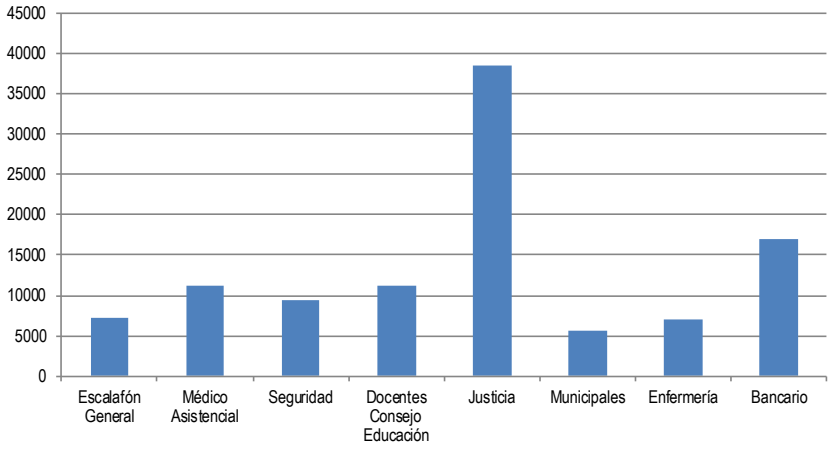

3.6.8. Beneficiarios de programas de la Secretaría de Empleo de la Nación en la provincia de Entre Ríos, según programa y departamento. Período 2010-2014.

Departamento	Programa	Año				
		2010	2011	2012	2013	2014
Total provincia		**22.752**	**32.591**	**31.580**	**23.053**	**18.133**
	Programa Nacional de Empleo	11.103	6.008	8.198	4.757	5.162
	Promover - Línea II	56	61	204	144	181
	Desocupados	3.364	13.959	13.409	6.271	1.746
	Incentivos Generales	4.894	6.052	813	364	177
	Jefes de Hogar II	-	2	2	-	-
	Programa Familias	-	-	-	-	-
	Jóvenes con Más y Mejor Trabajo	654	5.126	7.823	10.741	9.738
	Seguro de Capacitación y Empleo	2.200	1.090	957	730	1.113
	Seguro por Desempleo	481	293	174	46	16
Colón		389	1.733	1.763	1.125	1.151
	Programa Nacional de Empleo	97	74	22	19	58
	Promover - Línea II	-	-	-	-	-
	Desocupados	81	917	975	436	219
	Incentivos Generales	101	247	35	11	2
	Jefes de Hogar II	-	-	-	-	-
	Programa Familias	-	-	-	-	-
	Jóvenes con Más y Mejor Trabajo	32	430	601	628	643
	Seguro de Capacitación y Empleo	75	60	128	31	227
	Seguro por Desempleo	3	5	2	-	2
Concordia		8.331	8.177	9.021	5.767	3.488
	Programa Nacional de Empleo	5.369	2.795	4.833	2.899	1.697
	Promover - Línea II	26	25	125	58	36
	Desocupados	1.347	3.512	3.022	1.441	363
	Incentivos Generales	786	825	134	61	15
	Jefes de Hogar II	-	-	-	-	-
	Programa Familias	-	-	-	-	-
	Jóvenes con Más y Mejor Trabajo	129	585	631	1.085	1.162
	Seguro de Capacitación y Empleo	550	376	208	206	211
	Seguro por Desempleo	124	59	68	17	4
Diamante		169	916	844	782	406
	Programa Nacional de Empleo	42	25	10	12	10
	Promover - Línea II	-	-	-	-	-
	Desocupados	17	328	367	181	33
	Incentivos Generales	88	288	24	13	1
	Jefes de Hogar II	-	-	-	-	-
	Programa Familias	-	-	-	-	-
	Jóvenes con Más y Mejor Trabajo	9	261	443	576	353
	Seguro de Capacitación y Empleo	11	8	-	-	9
	Seguro por Desempleo	2	6	-	-	-

(continúa)

(continuación)

Departamento	Programa	Año				
		2010	2011	2012	2013	2014
Federación		410	212	1.110	773	614
	Programa Nacional de Empleo	195	74	1.052	623	421
	Promover - Línea II	-	-	-	-	-
	Desocupados	31	17	25	46	36
	Incentivos Generales	121	102	20	7	5
	Jefes de Hogar II	-	-	-	-	-
	Programa Familias	-	-	-	-	-
	Jóvenes con Más y Mejor Trabajo	5	5	3	95	148
	Seguro de Capacitación y Empleo	53	14	1	1	1
	Seguro por Desempleo	5	-	9	1	3
Federal		678	397	13	6	6
	Programa Nacional de Empleo	146	36	1	1	1
	Promover - Línea II	-	-	-	-	-
	Desocupados	100	72	1	-	-
	Incentivos Generales	339	265	11	-	-
	Jefes de Hogar II	-	-	-	-	-
	Programa Familias	-	-	-	-	-
	Jóvenes con Más y Mejor Trabajo	2	1	-	-	-
	Seguro de Capacitación y Empleo	80	23	-	5	5
	Seguro por Desempleo	11	-	-	-	-
Feliciano		294	1.048	1.013	1.030	935
	Programa Nacional de Empleo	30	26	72	59	28
	Promover - Línea II	3	4	-	2	30
	Desocupados	28	374	322	167	86
	Incentivos Generales	182	234	33	8	8
	Jefes de Hogar II	-	-	-	-	-
	Programa Familias	-	-	-	-	-
	Jóvenes con Más y Mejor Trabajo	44	355	546	752	740
	Seguro de Capacitación y Empleo	6	55	39	41	43
	Seguro por Desempleo	1	-	1	1	-
Gualeguay		1.133	1.669	1.211	1.103	733
	Programa Nacional de Empleo	229	59	37	18	19
	Promover - Línea II	2	2	-	5	13
	Desocupados	241	780	740	413	77
	Incentivos Generales	419	483	41	20	6
	Jefes de Hogar II	-	-	-	-	-
	Programa Familias	-	-	-	-	-
	Jóvenes con Más y Mejor Trabajo	81	303	366	624	610
	Seguro de Capacitación y Empleo	141	35	22	19	8
	Seguro por Desempleo	20	7	5	4	-

(continúa)

(continuación)

Departamento	Programa	Año				
		2010	2011	2012	2013	2014
Gualeguaychú		936	2.607	2.496	1.820	1.155
	Programa Nacional de Empleo	222	196	37	46	54
	Promover - Línea II	3	3	24	20	25
	Desocupados	147	1.296	1.305	548	154
	Incentivos Generales	374	373	75	26	7
	Jefes de Hogar II	-	-	-	-	-
	Programa Familias	-	-	-	-	-
	Jóvenes con Más y Mejor Trabajo	28	662	1.004	1.128	861
	Seguro de Capacitación y Empleo	148	65	37	47	54
	Seguro por Desempleo	14	12	14	5	-
Islas del Ibicuy		186	22	1	-	16
	Programa Nacional de Empleo	164	15	1	-	11
	Promover - Línea II	-	-	-	-	-
	Desocupados	3	1	-	-	2
	Incentivos Generales	17	6	-	-	1
	Jefes de Hogar II	-	-	-	-	-
	Programa Familias	-	-	-	-	-
	Jóvenes con Más y Mejor Trabajo	1	-	-	-	2
	Seguro de Capacitación y Empleo	-	-	-	-	-
	Seguro por Desempleo	1	-	-	-	-
La Paz		4.036	4.081	3.212	2.261	3.480
	Programa Nacional de Empleo	2.498	1.691	1.016	444	1.979
	Promover - Línea II	-	4	-	-	9
	Desocupados	605	1.262	1.168	531	149
	Incentivos Generales	220	278	80	43	8
	Jefes de Hogar II	-	2	2	-	-
	Programa Familias	-	-	-	-	-
	Jóvenes con Más y Mejor Trabajo	82	646	823	1.153	1.260
	Seguro de Capacitación y Empleo	456	105	98	87	72
	Seguro por Desempleo	175	93	25	3	3
Nogoyá		310	207	48	96	164
	Programa Nacional de Empleo	83	44	38	8	9
	Promover - Línea II	-	-	-	-	1
	Desocupados	26	26	5	11	9
	Incentivos Generales	176	128	1	-	-
	Jefes de Hogar II	-	-	-	-	-
	Programa Familias	-	-	-	-	-
	Jóvenes con Más y Mejor Trabajo	3	4	-	74	138
	Seguro de Capacitación y Empleo	19	5	3	3	7
	Seguro por Desempleo	3	-	1	-	-

(continúa)

(continuación)

Departamento	Programa	Año				
		2010	2011	2012	2013	2014
		3.405	7.553	8.005	5.998	4.182
Paraná	Programa Nacional de Empleo	1.365	734	981	606	781
	Promover - Línea II	21	23	55	59	60
	Desocupados	512	3.889	4.070	1.911	471
	Incentivos Generales	984	1.467	254	108	79
	Jefes de Hogar II	-	-	-	-	-
	Programa Familias	-	-	-	-	-
	Jóvenes con Más y Mejor Trabajo	182	1.176	2.263	3.076	2.416
	Seguro de Capacitación y Empleo	272	190	342	225	371
	Seguro por Desempleo	69	74	40	13	4
		291	233	4	149	166
San Salvador	Programa Nacional de Empleo	56	18	-	3	3
	Promover - Línea II	-	-	-	-	-
	Desocupados	19	31	2	16	8
	Incentivos Generales	124	135		6	2
	Jefes de Hogar II	-	-	-	-	-
	Programa Familias	-	-	-	-	-
	Jóvenes con Más y Mejor Trabajo	7	11	-	120	149
	Seguro de Capacitación y Empleo	82	37	2	4	4
	Seguro por Desempleo	3	1	-	-	-
		380	417	14	6	126
Tala	Programa Nacional de Empleo	60	30	11	-	57
	Promover - Línea II	-	-	-	-	-
	Desocupados	27	33	1	-	12
	Incentivos Generales	278	347	2	1	7
	Jefes de Hogar II	-	-	-	-	-
	Programa Familias	-	-	-	-	-
	Jóvenes con Más y Mejor Trabajo	-	-	-	-	-
	Seguro de Capacitación y Empleo	13	4	-	5	50
	Seguro por Desempleo	2	3	-	-	-
		607	1.676	1.615	1.137	746
Uruguay	Programa Nacional de Empleo	111	45	46	12	10
	Promover - Línea II	-	-	-	-	-
	Desocupados	84	766	724	269	68
	Incentivos Generales	235	357	51	26	3
	Jefes de Hogar II	-	-	-	-	-
	Programa Familias	-	-	-	-	-
	Jóvenes con Más y Mejor Trabajo	18	445	734	792	636
	Seguro de Capacitación y Empleo	142	50	54	37	29
	Seguro por Desempleo	17	13	6	1	-

(continúa)

(conclusión)

Departamento	Programa	Año				
		2010	2011	2012	2013	2014
		610	1.370	1.163	868	482
Victoria	Programa Nacional de Empleo	122	35	33	6	2
	Promover - Línea II	-	-	-	-	-
	Desocupados	66	633	672	288	50
	Incentivos Generales	324	440	31	20	
	Jefes de Hogar II	-	-	-	-	-
	Programa Familias	-	-	-	-	-
	Jóvenes con Más y Mejor Trabajo	24	238	409	544	426
	Seguro de Capacitación y Empleo	49	8	15	9	4
	Seguro por Desempleo	25	16	3	1	-
		587	273	47	132	283
Villaguay	Programa Nacional de Empleo	314	111	8	1	22
	Promover - Línea II	1	-	-	-	7
	Desocupados	30	22	10	13	9
	Incentivos Generales	126	77	21	14	33
	Jefes de Hogar II	-	-	-	-	-
	Programa Familias	-	-	-	-	-
	Jóvenes con Más y Mejor Trabajo	7	4	-	94	194
	Seguro de Capacitación y Empleo	103	55	8	10	18
	Seguro por Desempleo	6	4	-	-	-

Fuente: Ministerio de Trabajo, Empleo y Seguridad Social de la República Argentina, Gerencia de Empleo y Capacitación Laboral de Entre Ríos.

3.6.9. Montos transferidos de programas de la Secretaría de Empleo de la Nación en la provincia de Entre Ríos, según programa y departamento. Período 2010-2014.

Departamento	Programa	Año				
		2010	2011	2012	2013	2014
Total provincia		**19.038.965**	**33.886.062**	**53.270.736**	**38.695.976**	**58.397.109**
	Programa Nacional de Empleo	12.014.075	7.406.912	11.257.306	9.126.140	26.776.379
	Promover - Línea II	70.500	54.100	486.044	428.948	668.450
	Desocupados	2.862.200	17.353.650	23.376.914	9.082.015	4.471.241
	Incentivos Generales	1.016.442	1.937.300	1.526.728	869.657	751.484
	Jefes de Hogar II	-	1.800	900	-	-
	Programa Familias	-	-	-	-	-
	Jóvenes con Más y Mejor Trabajo	239.425	5.788.975	15.416.875	18.184.727	22.969.786
	Seguro de Capacitación y Empleo	2.238.198	893.300	956.469	923.889	2.721.519
	Seguro por Desempleo	598.125	450.025	249.500	80.600	38.250
Colón		198.075	1.251.050	2.551.750	1.994.557	2.957.155
	Programa Nacional de Empleo	45.925	52.875	15.500	67.450	159.780
	Promover - Línea II	-	-	-	-	-
	Desocupados	64.300	742.475	1.396.075	816.562	700.325
	Incentivos Generales	24.500	81.350	65.300	26.250	1.350
	Jefes de Hogar II	-	-	-	-	-
	Programa Familias	-	-	-	-	-
	Jóvenes con Más y Mejor Trabajo	9.300	338.900	983.000	1.044.845	1.430.900
	Seguro de Capacitación y Empleo	51.500	29.850	88.625	39.450	663.150
	Seguro por Desempleo	2.550	5.600	3.250	-	1.650
Concordia		3.281.275	7.334.000	12.167.639	8.070.698	6.717.921
	Programa Nacional de Empleo	1.895.100	1.651.450	4.966.056	4.160.275	3.048.133
	Promover - Línea II	38.900	27.850	339.300	114.148	90.455
	Desocupados	514.550	4.462.125	5.099.869	1.765.050	669.733
	Incentivos Generales	142.725	280.800	242.889	89.100	19.050
	Jefes de Hogar II	-	-	-	-	-
	Programa Familias	-	-	-	-	-
	Jóvenes con Más y Mejor Trabajo	60.325	711.950	1.315.000	1.770.000	2.585.600
	Seguro de Capacitación y Empleo	586.550	151.125	144.775	152.425	300.150
	Seguro por Desempleo	43.125	48.700	59.750	19.700	4.800
Diamante		96.467	820.175	1.497.340	1.240.371	1.116.222
	Programa Nacional de Empleo	46.000	31.300	37.890	40.699	41.400
	Promover - Línea II	-	-	-	-	-
	Desocupados	8.700	402.275	599.300	230.425	80.464
	Incentivos Generales	23.067	90.150	36.000	24.050	8.000
	Jefes de Hogar II	-	-	-	-	-
	Programa Familias	-	-	-	-	-
	Jóvenes con Más y Mejor Trabajo	1.150	288.300	824.150	945.197	983.208
	Seguro de Capacitación y Empleo	17.250	2.250	-	-	3.150
	Seguro por Desempleo	300	5.900	-	-	-

(continúa)

(continuación)

Departamento	Programa	Año				
		2010	2011	2012	2013	2014
Federación		309.150	74.950	1.149.550	1.020.050	1.395.180
	Programa Nacional de Empleo	178.650	55.750	1.074.000	825.850	1.005.805
	Promover - Línea II	-	-	-	-	-
	Desocupados	18.750	7.200	42.600	96.700	108.725
	Incentivos Generales	22.400	5.900	20.250	9.200	12.800
	Jefes de Hogar II	-	-	-	-	-
	Programa Familias	-	-	-	-	-
	Jóvenes con Más y Mejor Trabajo	2.300	1.850	3.150	83.900	258.450
	Seguro de Capacitación y Empleo	85.950	4.250	550	3.000	4.800
	Seguro por Desempleo	1.100	-	9.000	1.400	4.600
Federal		228.100	112.475	54.650	4.500	31.500
	Programa Nacional de Empleo	77.400	26.050	700	750	5.250
	Promover - Línea II	-	-	-	-	-
	Desocupados	23.000	8.950	4.900	-	-
	Incentivos Generales	57.150	69.075	49.050	-	-
	Jefes de Hogar II	-	-	-	-	-
	Programa Familias	-	-	-	-	-
	Jóvenes con Más y Mejor Trabajo	350	50	-	-	-
	Seguro de Capacitación y Empleo	68.550	8.350	-	3.750	26.250
	Seguro por Desempleo	1.650	-	-	-	-
Feliciano		102.900	1.111.525	1.817.075	3.046.174	4.135.782
	Programa Nacional de Empleo	48.950	37.000	79.800	95.500	71.924
	Promover - Línea II	450	400		1.550	166.900
	Desocupados	10.200	499.925	582.825	553.249	358.558
	Incentivos Generales	31.050	76.275	49.950	19.700	41.200
	Jefes de Hogar II	-	-	-	-	-
	Programa Familias	-	-	-	-	-
	Jóvenes con Más y Mejor Trabajo	6.550	392.200	1.049.550	2.292.650	3.267.700
	Seguro de Capacitación y Empleo	5.650	105.725	54.350	82.925	229.500
	Seguro por Desempleo	50	-	600	600	-
Gualeguay		440.150	1.401.250	2.514.894	1.550.000	1.616.211
	Programa Nacional de Empleo	151.550	69.400	167.619	34.775	65.246
	Promover - Línea II	1.500	350		8.900	59.400
	Desocupados	78.850	902.225	1.497.875	491.750	140.920
	Incentivos Generales	65.800	101.900	75.425	26.475	19.150
	Jefes de Hogar II	-	-	-	-	-
	Programa Familias	-	-	-	-	-
	Jóvenes con Más y Mejor Trabajo	28.900	268.350	728.275	949.350	1.303.795
	Seguro de Capacitación y Empleo	105.550	55.825	23.050	34.550	27.700
	Seguro por Desempleo	8.000	3.200	22.650	4.200	-

(continúa)

(continuación)

Departamento	Programa	Año				
		2010	2011	2012	2013	2014
Gualeguaychú		377.598	2.800.550	4.335.474	3.347.188	3.209.236
	Programa Nacional de Empleo	147.400	180.100	91.350	184.924	483.892
	Promover - Línea II	600	150	42.450	158.350	120.600
	Desocupados	73.450	1.610.225	2.051.875	833.935	416.800
	Incentivos Generales	41.550	148.450	166.354	73.090	41.350
	Jefes de Hogar II	-	-	-	-	-
	Programa Familias	-	-	-	-	-
	Jóvenes con Más y Mejor Trabajo	9.850	777.700	1.822.500	1.992.600	1.846.825
	Seguro de Capacitación y Empleo	100.298	67.625	138.045	95.439	299.769
	Seguro por Desempleo	4.450	16.300	22.900	8.850	-
Islas del Ibicuy		242.450	8.150	100	-	50.600
	Programa Nacional de Empleo	225.300	6.600	100	-	34.100
	Promover - Línea II	-	-	-	-	-
	Desocupados	4.800	450	-	-	6.600
	Incentivos Generales	9.350	1.100	-	-	3.300
	Jefes de Hogar II	-	-	-	-	-
	Programa Familias	-	-	-	-	-
	Jóvenes con Más y Mejor Trabajo	1.800	-	-	-	6.600
	Seguro de Capacitación y Empleo	-	-	-	-	-
	Seguro por Desempleo	1.200	-	-	-	-
La Paz		10.566.150	7.431.575	7.870.734	5.200.965	19.080.409
	Programa Nacional de Empleo	7.666.350	3.932.200	3.268.475	2.005.497	14.982.259
	Promover - Línea II	-	1.000	-	-	11.250
	Desocupados	1.645.050	2.048.150	2.301.220	829.975	363.275
	Incentivos Generales	205.500	172.050	132.240	151.543	35.450
	Jefes de Hogar II	-	1.800	900	-	-
	Programa Familias	-	-	-	-	-
	Jóvenes con Más y Mejor Trabajo	41.200	874.100	1.891.200	2.063.650	3.484.425
	Seguro de Capacitación y Empleo	518.150	128.575	216.499	135.150	187.350
	Seguro por Desempleo	489.900	273.700	60.200	15.150	16.400
Nogoyá		108.150	169.050	100.725	135.250	343.450
	Programa Nacional de Empleo	54.000	151.550	95.550	38.700	34.950
	Promover - Línea II	-	-	-	-	2.700
	Desocupados	5.950	5.900	2.325	23.400	27.150
	Incentivos Generales	21.850	10.450	750		
	Jefes de Hogar II	-	-	-	-	-
	Programa Familias	-	-	-	-	-
	Jóvenes con Más y Mejor Trabajo	400	200	-	65.250	271.500
	Seguro de Capacitación y Empleo	25.300	950	1.650	7.900	7.150
	Seguro por Desempleo	650	-	450	-	-

(continúa)

(continuación)

Departamento	Programa	Año				
		2010	2011	2012	2013	2014
Paraná		1.840.900	8.443.987	14.179.305	9.880.698	13.854.426
	Programa Nacional de Empleo	955.900	964.487	1.390.316	1.661.420	6.525.498
	Promover - Línea II	28.600	24.350	104.294	146.000	183.495
	Desocupados	316.000	5.127.075	7.414.950	2.734.994	1.237.241
	Incentivos Generales	208.400	578.000	470.995	333.374	392.184
	Jefes de Hogar II	-	-	-	-	-
	Programa Familias	-	-	-	-	-
	Jóvenes con Más y Mejor Trabajo	67.200	1.466.425	4.498.150	4.733.785	4.845.433
	Seguro de Capacitación y Empleo	238.450	214.350	245.725	242.375	659.775
	Seguro por Desempleo	26.350	69.300	54.875	28.750	10.800
San Salvador		173.950	68.225	2.725	160.150	297.693
	Programa Nacional de Empleo	39.900	12.850	-	2.800	14.143
	Promover - Línea II	-	-	-	-	-
	Desocupados	6.400	9.000	1.625	16.750	9.950
	Incentivos Generales	16.950	21.550	-	5.850	1.800
	Jefes de Hogar II	-	-	-	-	-
	Programa Familias	-	-	-	-	-
	Jóvenes con Más y Mejor Trabajo	1.050	1.950	-	129.150	256.500
	Seguro de Capacitación y Empleo	107.350	21.225	1.100	5.600	15.300
	Seguro por Desempleo	2.300	1.650	-	-	-
Tala		115.450	121.225	10.450	6.500	387.200
	Programa Nacional de Empleo	58.750	40.550	8.250	-	236.200
	Promover - Línea II	-	-	-	-	-
	Desocupados	11.550	6.175	900	-	11.400
	Incentivos Generales	27.700	68.800	1.300	2.750	37.000
	Jefes de Hogar II	-	-	-	-	-
	Programa Familias	-	-	-	-	-
	Jóvenes con Más y Mejor Trabajo	-	-	-	-	-
	Seguro de Capacitación y Empleo	17.300	5.550	-	3.750	102.600
	Seguro por Desempleo	150	150	-	-	-
Uruguay		266.650	1.300.675	2.646.425	1.554.000	1.673.625
	Programa Nacional de Empleo	65.600	33.250	27.650	4.500	37.900
	Promover - Línea II	-	-	-	-	-
	Desocupados	36.350	701.175	1.103.650	300.000	166.050
	Incentivos Generales	31.950	96.275	95.100	20.975	3.100
	Jefes de Hogar II	-	-	-	-	-
	Programa Familias	-	-	-	-	-
	Jóvenes con Más y Mejor Trabajo	3.400	398.600	1.387.500	1.146.750	1.354.100
	Seguro de Capacitación y Empleo	127.250	62.800	28.400	80.875	112.475
	Seguro por Desempleo	2.100	8.575	4.125	900	-

(continúa)

(conclusión)

Departamento	Programa	Año				
		2010	2011	2012	2013	2014
Victoria		215.400	1.294.125	2.279.125	1.292.775	955.100
	Programa Nacional de Empleo	111.900	77.500	28.500	2.100	15.150
	Promover - Línea II	-	-	-	-	-
	Desocupados	20.950	813.300	1.259.200	361.775	154.650
	Incentivos Generales	35.900	111.725	59.625	17.100	-
	Jefes de Hogar II	-	-	-	-	-
	Programa Familias	-	-	-	-	-
	Jóvenes con Más y Mejor Trabajo	2.800	266.600	914.400	903.250	761.450
	Seguro de Capacitación y Empleo	32.800	8.750	5.700	7.500	23.850
	Seguro por Desempleo	11.050	16.250	11.700	1.050	-
Villaguay		476.150	143.075	92.775	192.100	575.400
	Programa Nacional de Empleo	245.400	84.000	5.550	900	14.750
	Promover - Línea II	450	-	-	-	33.650
	Desocupados	23.350	7.025	17.725	27.450	19.400
	Incentivos Generales	50.600	23.450	61.500	70.200	135.750
	Jefes de Hogar II	-	-	-	-	-
	Programa Familias	-	-	-	-	-
	Jóvenes con Más y Mejor Trabajo	2.850	1.800	-	64.350	313.300
	Seguro de Capacitación y Empleo	150.300	26.100	8.000	29.200	58.550
	Seguro por Desempleo	3.200	700	-	-	-

Fuente: Ministerio de Trabajo, Empleo y Seguridad Social de la República Argentina, Gerencia de Empleo y Capacitación Laboral de Entre Ríos.

3.7.1. Total de accidentes de tránsito, lesionados y muertos de la provincia de Entre Ríos por año calendario. Años 2005-2014.

Concepto	Año									
	2005	2006	2007	2008	2009	2010	2011	2012	2013	2014
Accidentes Tránsito	1.248	1.599	1.639	2.079	1.684	1.399	1.571	1.151	1.372	969
Lesionados	1.784	2.155	2.152	2.712	2.202	1.753	1.987	1.337	1.627	1.076
Muertes	163	219	230	219	210	192	212	234	206	197
Razón Les./Acc.	1,42	1,34	1,31	1,30	1,30	1,25	1,26	1,16	1,18	1,11
Razón Muertes/Acc.	0,13	0,13	0,14	0,10	0,12	0,13	0,13	0,20	0,15	0,20

Fuente: Jefatura de Policía de la Provincia de Entre Ríos, División Planeamiento y Desarrollo.

3.7.2. Total de accidentes de tránsito en la provincia de Entre Ríos según departamento. Años 2005 - 2014.

Departamento	Año									
	2005	2006	2007	2008	2009	2010	2011	2012	2013	2014
Total provincial	**1.248**	**1.599**	**1.639**	**2.079**	**1.684**	**1.399**	**1.571**	**1.151**	**1.372**	**969**
Colón	73	89	69	80	55	61	59	47	53	51
Concordia	96	132	104	111	79	50	55	45	67	93
Diamante	21	46	46	157	101	32	78	35	32	59
Federación	31	26	42	36	34	56	19	30	31	10
Federal	11	23	14	26	18	20	12	15	18	26
Feliciano	11	17	14	22	15	23	11	8	12	4
Gualeguay	48	56	44	97	62	46	70	45	114	11
Gualeguaychú	78	199	215	289	194	189	157	42	172	186
Islas del Ibicuy	22	21	20	27	13	16	12	13	11	7
La Paz	30	45	84	112	104	53	64	18	64	44
Nogoyá	59	43	43	34	37	37	30	25	22	26
Paraná	529	704	762	922	787	710	906	697	636	295
San Salvador	12	16	7	5	8	4	2	1	3	5
Tala	11	20	7	23	30	10	11	9	9	4
Uruguay	119	56	75	74	87	13	15	13	8	34
Victoria	46	51	43	43	34	48	40	75	82	78
Villaguay	51	55	50	21	26	31	30	33	38	36

Fuente: Jefatura de Policía de la Provincia de Entre Ríos, División Planeamiento y Desarrollo.

3.7.3. Total de lesionados por accidentes de tránsito en la provincia de Entre Ríos según departamento. Años 2005-2014.

Departamento	Año									
	2005	2006	2007	2008	2009	2010	2011	2012	2013	2014
Total provincial	**1.784**	**2.155**	**2.152**	**2.712**	**2.202**	**1.753**	**1.987**	**1.337**	**1.627**	**1.076**
Colón	92	125	84	108	63	73	72	30	78	69
Concordia	169	157	114	104	75	40	40	33	57	83
Diamante	40	62	55	238	142	54	56	41	34	72
Federación	44	31	48	34	30	60	48	42	26	2
Federal	22	28	32	26	23	28	26	11	24	25
Feliciano	15	21	19	25	23	31	5	9	12	5
Gualeguay	70	67	56	129	79	58	75	59	126	7
Gualeguaychú	111	251	275	368	263	246	186	37	189	227
Islas del Ibicuy	35	34	33	38	11	21	9	11	6	5
La Paz	35	59	118	161	165	64	47	17	74	62
Nogoyá	92	57	58	45	47	37	69	38	16	28
Paraná	732	984	1.027	1.228	1.053	924	1.197	883	830	328
San Salvador	18	28	9	6	4	1	5	1	1	2
Tala	14	18	9	32	41	18	39	43	4	2
Uruguay	153	70	88	93	109	10	24	17	1	25
Victoria	65	75	64	55	44	58	34	42	101	96
Villaguay	77	88	63	22	30	30	55	23	48	38

Fuente: Jefatura de Policía de la Provincia de Entre Ríos, División Planeamiento y Desarrollo.

3.7.4. Total de muertes por accidentes de tránsito en la provincia de Entre Ríos según departamento. Años 2005-2014.

Departamento	Año									
	2005	2006	2007	2008	2009	2010	2011	2012	2013	2014
Total provincial	**163**	**219**	**230**	**219**	**210**	**192**	**212**	**234**	**206**	**197**
Colón	14	16	15	17	9	8	20	23	11	14
Concordia	21	22	30	39	30	21	29	27	26	21
Diamante	1	9	11	11	6	5	5	13	8	8
Federación	16	10	13	14	13	21	17	18	15	11
Federal	4	4	12	7	3	7	2	6	-	5
Feliciano	-	1	-	2	-	-	2	2	3	2
Gualeguay	5	9	7	4	4	9	8	9	12	6
Gualeguaychú	13	17	24	17	14	13	14	18	22	10
Islas del Ibicuy	9	5	10	5	14	13	4	5	11	9
La Paz	7	12	11	9	8	10	6	11	11	8
Nogoyá	9	10	7	7	5	12	11	4	7	10
Paraná	30	39	41	43	39	36	60	62	43	38
San Salvador	3	1	5	3	9	4	2	1	2	4
Tala	6	10	3	6	8	5	3	8	5	4
Uruguay	6	12	14	20	23	13	16	14	8	14
Victoria	10	22	14	10	14	8	7	6	11	20
Villaguay	9	20	13	5	11	7	6	7	11	13

Fuente: Jefatura de Policía de la Provincia de Entre Ríos, División Planeamiento y Desarrollo.

3.7.5. Hechos delictuosos con intervención policial en la provincia de Entre Ríos, según tipo de delito y delitos seleccionados (homicidios, robos y abusos sexuales). Años 2010-2014.

Tipo de delito	Año				
	2010	2011	2012	2013	2014
Total provincia	**25.805**	**26.999**	**29.720**	**25.746**	**16.859**
C / las Personas (total)	6.503	7.219	8.130	9.237	3.025
Homicidios dolosos	59	60	85	75	84
C / la Propiedad (total)	14.657	14.557	15.537	11.090	13.513
Robo	5.163	4.863	5.108	4.548	6.358
C / la Honestidad (total)	243	228	218	217	41
Abuso sexual con acceso carnal	66	45	45	49	41
C / la Administración Pública	332	292	341	409	280
C / la Fe Pública	136	95	125	62	-
C / la Libertad	3.433	3.974	4.615	4.074	-
Otros Delitos	501	634	754	657	-

Nota: Otros delitos incluye delitos contra el honor, el estado civil, el orden público, los poderes públicos y el orden constitucional, la seguridad de la nación y las infracciones a la ley 23737 (estupefacientes)

Fuente: Jefatura de Policía de la Provincia de Entre Ríos, División Planeamiento y Desarrollo.

3.7.6. Delitos contra la mujer en la provincia de Entre Ríos por tipo. Años 2010-2014.

Tipos de delito	Año				
	2010	2011	2012	2013	2014
Total de delitos	**1.634**	**1.760**	**1.650**	**1.869**	**2.284**
Homicidios dolosos	17	11	9	9	9
Abuso sexual con acceso carnal (Violación)	53	30	34	23	29
Estupro	5	1	1	2	6
Abuso sexual simple (abuso deshonesto)	82	86	85	54	71
Agresión	84	105	338	706	904
Lesiones leves	568	637	447	338	811
Lesiones graves	28	36	7	12	17
Amenazas	757	833	697	712	419
Otros	40	21	32	13	18

Fuente: Jefatura de Policía de la Provincia de Entre Ríos, División Planeamiento y Desarrollo.

3.7.7. Delitos contra la mujer en la provincia de Entre Ríos por tipo, en porcentajes. Años 2010-2014.

Tipos de delito	Año				
	2010	2011	2012	2013	2014
Total de delitos	**100,00**	**100,00**	**100,00**	**100,00**	**100,00**
Homicidios dolosos	1,04	0,63	0,55	0,48	0,39
Abuso sexual con acceso carnal (Violación)	3,24	1,70	2,06	1,23	1,27
Estupro	0,31	0,06	0,06	0,11	0,26
Abuso sexual simple (abuso deshonesto)	5,02	4,89	5,15	2,89	3,11
Agresión	5,14	5,97	20,48	37,77	39,58
Lesiones leves	34,76	36,19	27,09	18,08	35,51
Lesiones graves	1,71	2,05	0,42	0,64	0,74
Amenazas	46,33	47,33	42,24	38,10	18,35
Otros	2,45	1,19	1,94	0,70	0,79

Fuente: Jefatura de Policía de la Provincia de Entre Ríos, División Planeamiento y Desarrollo.

3.7.8 Delitos contra la mujer en la provincia de Entre Ríos por tipo, según departamento. Periodo 2010-2014.

Departamento	2010									
	Total	Homicidios dolosos	Abuso sexual con acceso carnal (Violación)	Estupro	Abuso sexual simple (abuso deshonesto)	Agresión	Lesiones leves	Lesiones graves	Amenazas	Otros
Total	**1.634**	**17**	**53**	**5**	**82**	**84**	**568**	**28**	**757**	**40**
Colón	104	-	7	-	8	2	41	2	43	1
Concordia	170	4	1	-	8	2	62	1	90	2
Diamante	39	1	2	-	2	-	17	-	17	-
Federación	118	1	2	-	5	26	18	3	60	3
Federal	9	-	2	-	3	2	1	-	1	-
Feliciano	39	-	2	-	1	2	22	1	11	-
Gualeguay	39	1	3	1	4	1	17	-	12	-
Gualeguaychú	184	1	7	-	12	27	52	6	73	6
Islas del Ibicuy	6	2	-	-	-	-	2	-	2	-
La Paz	111	-	11	4	4	2	44	2	41	3
Nogoyá	78	1	3	-	1	3	29	-	39	2
Paraná	588	3	9	-	30	10	214	7	300	15
San Salvador	-	-	-	-	-	-	-	-	-	-
Tala	19	-	1	-	-	-	7	-	11	-
Uruguay	11	3	2	-	-	-		1	4	1
Victoria	56	-	1	-	4	-	22	2	26	1
Villaguay	63	-	-	-	-	7	20	3	27	6

(continúa)

(continuación)

Departamento	Año 2011									
	Total	Homicidios dolosos	Abuso sexual con acceso carnal (Violación)	Estupro	Abuso sexual simple (abuso deshonesto)	Agresión	Lesiones leves	Lesiones graves	Amenazas	Otros
Total	**1.760**	**11**	**30**	**1**	**86**	**105**	**637**	**36**	**833**	**21**
Colón	78	-	-	-	14	10	24	1	28	1
Concordia	251	-	9	-	11	7	88	7	126	3
Diamante	93	-	2	-	-	2	42	1	45	1
Federación	20	-	-	-	2	8	4	-	6	-
Federal	11	1	1	-	1	-	4	-	4	-
Feliciano	29	1	-	-	1	-	14	-	12	1
Gualeguay	32	-	4	-	2	2	12	2	10	-
Gualeguaychú	127	-	3	-	10	13	37	6	54	4
Islas del Ibicuy	12	-	-	-	-	-	4	-	8	-
La Paz	133	-	2	1	15	3	50	2	59	1
Nogoyá	45	-	2	-	2	2	20	-	19	-
Paraná	670	6	3	-	21	20	230	15	369	6
San Salvador	1	-	-	-	-	-	-	-	-	1
Tala	17	-	1	-	1	-	8	-	6	1
Uruguay	4	-	2	-	-	-	1	-	1	-
Victoria	60	2	-	-	1	2	25	-	30	-
Villaguay	177	1	1	-	5	36	74	2	56	2

Departamento	2012									
	Total	Homicidios dolosos	Abuso sexual con acceso carnal (Violación)	Estupro	Abuso sexual simple (abuso deshonesto)	Agresión	Lesiones leves	Lesiones graves	Amenazas	Otros
Total	**1.650**	**9**	**34**	**1**	**85**	**338**	**447**	**7**	**697**	**32**
Colón	103	1	2	-	13	33	16	-	36	2
Concordia	154	2	15	-	23	24	28	-	59	3
Diamante	65	1	2	1	3	2	20	1	33	2
Federación	17	1	-	-	6	4	2	-	4	-
Federal	20	-	1	-	-	8	7	-	3	1
Feliciano	14	-	-	-	-	-	7	-	7	-
Gualeguay	62	1	1	-	2	35	11	1	10	1
Gualeguaychú	33	-	1	-	2	5	7	-	16	2
Islas del Ibicuy	6	1	1	-	1	-	1	-	2	-
La Paz	56	-	2	-	5	2	22	-	25	-
Nogoyá	38	-	1	-	3	2	16	-	16	-
Paraná	796	1	4	-	16	96	237	5	419	18
San Salvador	3	-	-	-	1	1	0	-	1	-
Tala	13	-	1	-	1	4	2	-	5	-
Uruguay	-	-	-	-	-	-	-	-	-	-
Victoria	77	1	2	-	3	26	20	-	23	2
Villaguay	193	-	1	-	6	96	51	-	38	1

(continúa)

(conclusión)

Departamento	2013									
	Total	Homicidios dolosos	Abuso sexual con acceso carnal (Violación)	Estupro	Abuso sexual simple (abuso deshonesto)	Agresión	Lesiones leves	Lesiones graves	Amenazas	Otros
Total	**1.869**	**9**	**23**	**2**	**54**	**706**	**338**	**12**	**712**	**13**
Colón	94	1	2	-	3	42	6	-	39	1
Concordia	364	2	5	-	9	183	35	-	128	2
Diamante	26	-	1	-	3	1	3	-	18	-
Federación	21	-	-	-	2	9	4	-	5	1
Federal	64	1	1	-	2	24	14	2	20	-
Feliciano	9	-	1	-	1	2	3	-	2	-
Gualeguay	107	1	-	-	1	79	8	-	18	-
Gualeguaychú	122	1	2	-	4	61	21	1	32	-
Islas del Ibicuy	-	-	-	-	-	-	-	-	-	-
La Paz	59	-	6	-	4	3	16	2	27	1
Nogoyá	18	1	-	-	1	2	3	-	11	-
Paraná	769	1	4	2	17	215	182	4	340	4
San Salvador	6	-	-	-	-	3	1	-	2	-
Tala	23	-	-	-	1	4	8	1	8	1
Uruguay	-	-	-	-	-	-	-	-	-	-
Victoria	24	1	1	-	2	2	5	1	10	2
Villaguay	163	-	-	-	4	76	29	1	52	1

Departamento	2014									
	Total	Homicidios dolosos	Abuso sexual con acceso carnal (Violación)	Estupro	Abuso sexual simple (abuso deshonesto)	Agresión	Lesiones leves	Lesiones graves	Amenazas	Otros
Total	**2.284**	**9**	**29**	**6**	**71**	**904**	**811**	**17**	**419**	**18**
Colón	34	-	8	-	2	10	7	-	7	-
Concordia	569	1	5	2	19	233	219	6	79	5
Diamante	99	-	-	-	4	52	29	-	14	-
Federación	84	1	6	2	10	26	13	-	26	-
Federal	62	1	-	-	4	19	28	-	10	-
Feliciano	2	1	-	-	-	-	1	-	-	-
Gualeguay	145	-	1	2	-	71	51	1	19	-
Gualeguaychú	4	1	-	-	-	1	1	-	-	1
Islas del Ibicuy	-	-	-	-	-	-	-	-	-	-
La Paz	44	-	-	-	1	19	15	-	9	-
Nogoyá	49	-	-	-	1	21	18	-	9	-
Paraná	726	2	1	-	11	289	242	7	165	9
San Salvador	4	-	-	-	1	-	1	-	2	-
Tala	5	-	-	-	-	2	-	-	3	-
Uruguay	209	-	5	-	11	60	99	2	31	1
Victoria	12	1	2	-	-	-	3	-	5	1
Villaguay	236	1	1	-	7	101	84	1	40	1

Fuente: Jefatura de Policía de la Provincia de Entre Ríos, División Planeamiento y Desarrollo.

3.7.9. Suicidios en la provincia de Entre Ríos, por grupo de edad según sexo. Años 2010 a 2014.

Año y Sexo	Gruposde Edad							
	Total	%	Menos de 22	%	22 a 50	%	Mayores de 50	%
2010								
Ambos sexos	189	100,00	23	100,00	108	100,00	58	100,00
%	100,00		12,16		57,14		30,68	
Varones	160	84,70	18	78,20	92	85,10	50	86,20
%	100,00		11,25		57,50		31,25	
Mujeres	29	15,30	5	21,80	16	14,90	8	13,80
%	100,00		17,24		55,17		27,58	
2011								
Ambos sexos	197	100,00	21	100,00	122	100,00	54	100,00
%	100,00		10,70		61,90		27,40	
Varones	165	83,80	15	71,40	102	83,70	48	88,90
%	100,00		9,10		61,80		29,10	
Mujeres	32	16,20	6	28,60	20	16,30	6	11,10
%	100,000		18,80		62,50		18,80	
2012								
Ambos sexos	195	100,00	34	100,00	102	100,00	59	100,00
%	100,00		17,40		52,30		30,30	
Varones	158	81,10	26	76,40	81	79,40	51	86,40
%	100,00		16,50		51,30		32,30	
Mujeres	37	18,90	8	23,60	21	20,60	8	13,60
%	100,00		21,60		56,80		21,60	
2013								
Ambos sexos	157	100,00	22	100,00	81	100,00	54	100,00
%	100,00		14,00		51,60		34,40	
Varones	138	87,90	21	95,40	71	87,60	46	85,10
%	100,00		15,20		51,40		33,30	
Mujeres	19	12,10	1	4,60	10	12,40	8	14,90
%	100,00		5,30		52,60		42,10	
2014								
Ambos sexos	184	100,00	29	100,00	96	100,00	59	100,00
%	100,00		15,80		52,20		32,10	
Varones	147	79,90	25	86,20	70	72,90	52	88,10
%	100,00		17,00		47,60		35,40	
Mujeres	37	20,10	4	13,80	26	27,10	7	11,90
	100,00		10,80		70,30		18,90	

Fuente: Jefatura de Policía de la Provincia de Entre Ríos, División Planeamiento y Desarrollo.

3.7.10. Suicidios en la provincia de Entre Ríos según departamento. Años 2005 a 2014.

Departamento	Año									
	2005	2006	2007	2008	2009	2010	2011	2012	2013	2014
Total provincia	**126**	**168**	**196**	**205**	**194**	**189**	**197**	**195**	**157**	**184**
Colón	11	10	11	22	9	12	15	21	18	9
Concordia	11	16	19	24	22	30	28	30	29	30
Diamante	5	4	3	6	2	6	7	7	0	4
Federación	5	13	25	9	11	12	15	12	8	13
Federal	2	4	10	1	5	4	4	4	2	7
Feliciano	2	3	4	1	4	2	4	2	3	-
Gualeguay	7	13	9	9	8	10	5	5	7	12
Gualeguaychú	12	19	21	19	19	17	16	18	9	15
Islas del Ibicuy	4	1	2	1	2	5	4	1	0	1
La Paz	5	2	7	16	12	12	1	4	9	10
Nogoyá	15	3	5	10	8	5	1	7	6	8
Paraná	23	44	45	44	53	33	58	42	34	44
San Salvador	2	6	5	2	3	1	1	3	4	2
Tala	3	7	1	6	2	7	7	7	5	4
Uruguay	12	13	14	15	14	18	14	16	14	16
Victoria	3	3	4	11	10	7	6	5	2	5
Villaguay	4	7	11	9	10	8	11	11	7	4

Fuente: Jefatura de Policía de la Provincia de Entre Ríos, División Planeamiento y Desarrollo.

3.7.11. Población alojada en unidades penales del servicio penitenciario de la Provincia de Entre Ríos, según unidad y sexo. Años 2005-2014.

Unidad Penal	Año									
	2005	2006	2007	2008	2009	2010	2011	2012	2013	2014
Total provincia	**933**	**873**	**763**	**758**	**779**	**772**	**791**	**919**	**1.069**	**1.262**
Unidad Penal Nº 1 Paraná	299	319	294	280	308	286	281	348	393	461
Unidad Penal Nº 2 Gualeguaychú	144	118	103	114	121	117	109	121	144	146
Unidad Penal Nº 3 Concordia	152	141	128	141	133	136	152	149	153	183
Unidad Penal Nº 4 Concepción del Uruguay	158	134	103	109	101	101	96	141	149	176
Unidad Penal Nº 5 Victoria	48	44	34	23	19	24	33	38	56	79
Unidad Penal Nº 6 Femenina - Paraná	22	25	24	21	24	28	27	31	42	48
Unidad Penal Nº 7 Gualeguay	110	92	77	70	73	78	83	78	103	101
Unidad Penal Nº 8 Federal						2	10	13	29	33
Unidad Penal Nº 9 El Potrero - Gualeguaychú										35
Varones	**911**	**848**	**739**	**737**	**755**	**744**	**764**	**888**	**1.027**	**1.213**
Mujeres	**22**	**25**	**24**	**21**	**24**	**28**	**27**	**31**	**42**	**49**

Nota: La población alojada incluye a condenados/as, procesados/as e inimputables. Sólo la Unidad Pena Nº 6 aloja a mujeres.

Fuentes: Ministerio de Justicia, Seguridad y Derechos Humanos, Subsecretaría de Política Criminal, Dirección Nacional de Política Criminal (datos 2004 a 2008). Dirección General del Servicio Penitenciario de Entre Ríos, Dirección Principal de Tratamiento (datos 2009 a 2014).

3.7.12. Capacidad y población alojada en unidades penales del Servicio Penitenciario de la Provincia de Entre Ríos, por situación legal. Años 2010-2014.

Año	Capacidad	Población Alojada			
		Total	Condenados	Procesados	Inimputables / Menores o Sin Discriminar
2010	887	772	583	186	3
%		100,00	75,52	24,09	0,39
2011	922	791	619	168	4
%		100,00	78,30	21,20	0,50
2012	922	919	681	234	4
%		100,00	74,10	25,50	0,40
2013	922	1.069	767	298	4
%		100,00	71,80	27,80	0,40
2014	1.458	1.262	906	352	4
%		100,00	71,79	27,89	0,32

Fuentes: Dirección General del Servicio Penitenciario de Entre Ríos, Dirección Principal de Tratamiento.

3.7.13. Población alojada en unidades penales del Servicio Penitenciario en la provincia de Entre Ríos, por sexo según grupo de edad. Período 2011-2014.

Grupo de edad	2011			2012			2013			2014		
	Población Alojada			Población Alojada			Población Alojada			Población Alojada		
	Total	Varones	Mujeres	Total	Varones	Mujeres	Total	Varones	Mujeres	Total	Varones	Mujeres
Total	**791**	**764**	**27**	**919**	**888**	**31**	**1069**	**1027**	**42**	**1262**	**1213**	**49**
18 a 20 años	30	30	-	38	37	1	46	45	1	66	64	2
21 a 30 años	250	245	5	296	292	4	340	321	19	420	403	17
31 a 40 años	320	307	13	359	339	20	442	431	11	490	479	11
41 a 50 años	140	137	3	165	160	5	160	155	5	150	140	10
51 a 60 años	40	36	4	49	48	1	60	55	5	96	87	9
61a 70 años	11	9	2	12	12	-	20	19	1	37	37	-
71 y más años	-	-	-	-	-	-	1	1	-	3	3	-

Fuente: Dirección General del Servicio Penitenciario de Entre Ríos, Dirección Principal de Tratamiento.

3.7.14. Frecuencia de Tipos de Delito por los cuales está privada de libertad la población alojada en Unidades Penales de la provincia de Entre Ríos. Año 2010-2014.

Tipo de Delito	2010			2011			2012		
	Cantidad de delitos			Cantidad de delitos			Cantidad de delitos		
	Total	Varones	Mujeres	Total	Varones	Mujeres	Total	Varones	Mujeres
Total	**772**	**744**	**28**	**791**	**765**	**26**	**919**	**889**	**30**
Homicidios dolosos	251	241	10	228	220	8	254	246	8
Resto de delitos contra las personas	42	41	1	55	53	2	62	60	2
Robos y/o tentativas de robos	219	219	-	245	244	1	270	269	1
Resto de delitos contra la propiedad	33	33	-	21	21	-	28	28	-
Abuso sexual	51	50	1	82	82	-	100	100	-
Resto de delitos contra la integridad sexual	62	62	-	21	20	1	25	24	1
Infracción de la Ley Nº 23.737 (Estupefacientes)	92	79	13	120	108	12	155	139	16
Otros tipos de delitos	22	19	3	19	17	2	25	23	2

Tipo de Delito	2013			2014		
	Cantidad de delitos			Cantidad de delitos		
	Total	Varones	Mujeres	Total	Varones	Mujeres
Total	**1.069**	**1.030**	**39**	**1.262**	**1.213**	**49**
Homicidios dolosos	269	262	7	310	299	11
Resto de delitos contra las personas	59	57	2	70	67	3
Robos y/o tentativas de robos	311	310	1	396	395	1
Resto de delitos contra la propiedad	55	55	-	62	62	-
Abuso sexual	117	117	-	126	125	1
Resto de delitos contra la integridad sexual	34	33	1	40	39	1
Infracción de la Ley Nº 23.737 (Estupefacientes)	197	171	26	228	198	30
Otros tipos de delitos	27	25	2	30	28	2

Fuente: Dirección General del Servicio Penitenciario de Entre Ríos, Dirección Principal de Tratamiento.

3.7.15. Total de población detenida en procedimientos según sexo en la provincia de Entre Ríos. Período 2010-2014.

Procedimientos y Población detenida	Año				
	2010	2011	2012	2013	2014
Total procedimientos	**183**	**203**	**237**	**249**	**258**
Población detenida	62	93	105	81	125
Varones	49	80	86	64	94
Mujeres	13	13	19	17	31

Fuente: Policía de Entre Ríos, Dirección de Toxicología.

3.7.16. Total de sustancias estupefacientes incautada en procedimientos según tipo en la provincia de Entre Ríos. Período 2010-2014.

Procedimientos y Sustancias	Año				
	2010	2011	2012	2013	2014
Total procedimientos	**183**	**203**	**237**	**249**	**258**
Marihuana (en gramos)	108.143	382.778	3.614.002	39.290	1.256.287
Cocaína (en gramos)	28.701	46.661	65.208	91.828	7.434
Drogas sintéticas (unidades)	-	-	-	190	60

Fuente: Policía de Entre Ríos, Dirección de Toxicología.

3.8.1. Total de hoteles, hosterías, apart-hotel, residenciales y bungalows homologados de la provincia de Entre Ríos, según departamento. Años 2010-2014.

2010							
Departamento	Total de establecimientos	Tipo de establecimientos					
		Hoteles	Hosterías	Apart-hotel	Residenciales	Bungalows	Otros (1)
Total provincia	**462**	**106**	**28**	**55**	**56**	**205**	**12**
Colón	120	19	8	13	4	72	4
Concordia	28	9	4	4	6	4	1
Diamante	6	1	1	-	3	1	-
Federación	105	16	5	24	3	54	3
Federal	3	1	-	-	2	-	-
Feliciano	-	-	-	-	-	-	-
Gualeguay	7	2	-	-	4	1	-
Gualeguaychú	49	13	3	2	9	21	1
Islas del Ibicuy	2	-	1	-	-	1	-
La Paz	26	3	3	1	6	13	-
Nogoyá	5	2	-	-	3	-	-
Paraná	58	19	2	3	10	22	2
San Salvador	-	-	-	-	-	-	-
Tala	1	-	-	-	1	-	-
Uruguay	28	8	1	6	2	11	-
Victoria	16	8	-	1	2	5	-
Villaguay	8	5	-	1	1	-	1

2011							
Departamento	Total de establecimientos	Tipo de establecimientos					
		Hoteles	Hosterías	Apart-hotel	Residenciales	Bungalows	Otros (1)
Total provincia	**501**	**112**	**30**	**63**	**54**	**226**	**16**
Colón	142	21	11	16	3	86	5
Concordia	33	12	4	4	5	6	2
Diamante	6	1	1	-	3	1	-
Federación	106	16	4	24	3	55	4
Federal	3	1	-	-	2	-	-
Feliciano	-	-	-	-	-	-	-
Gualeguay	8	2	-	1	4	1	-
Gualeguaychú	51	14	3	2	9	22	1
Islas del Ibicuy	2	-	1	-	-	1	-
La Paz	26	3	3	1	6	13	-
Nogoyá	5	2	-	-	3	-	-
Paraná	62	19	2	5	10	23	3
San Salvador	-	-	-	-	-	-	-
Tala	1	-	-	-	1	-	-
Uruguay	29	8	1	7	2	11	-
Victoria	19	8	-	2	2	7	-
Villaguay	8	5	-	1	1	-	1

(continúa)

(continuación)

2012							
Departamento	Total de establecimientos	Tipo de establecimientos					
		Hoteles	Hosterías	Apart-hotel	Residenciales	Bungalows	Otros (1)
Total provincia	**644**	**127**	**33**	**88**	**142**	**224**	**30**
Colón	154	24	10	23	2	88	7
Concordia	33	12	4	4	5	6	2
Diamante	8	1	1	1	3	1	1
Federación	121	21	7	38	2	46	7
Federal	3	1	-	-	2	-	-
Feliciano	-	-	-	-	-	-	-
Gualeguay	8	2	-	1	4	1	-
Gualeguaychú	53	16	2	2	9	22	2
Islas del Ibicuy	8	1	1	1	-	3	2
La Paz	29	4	3	1	6	15	-
Nogoyá	5	2	-	-	3	-	-
Paraná	66	19	3	4	11	23	6
San Salvador	-	-	-	-	-	-	-
Tala	90	-	-	-	90	-	-
Uruguay	34	9	2	9	2	11	1
Victoria	24	10	-	3	2	8	1
Villaguay	8	5	-	1	1	-	1

2013							
Departamento	Total de establecimientos	Tipo de establecimientos					
		Hoteles	Hosterías	Apart-hotel	Residenciales	Bungalows	Otros (1)
Total provincia	**800**	**146**	**44**	**153**	**52**	**260**	**145**
Colón	303	28	12	73	2	107	81
Concordia	51	14	6	8	5	8	10
Diamante	15	3	1	2	3	2	4
Federación	138	23	6	43	2	49	15
Federal	3	1	-	-	2	-	-
Feliciano	-	-	-	-	-	-	-
Gualeguay	15	2	-	1	4	1	7
Gualeguaychú	73	16	3	6	9	30	9
Islas del Ibicuy	9	1	2	1	-	3	2
La Paz	38	5	3	1	6	15	8
Nogoyá	5	2	-	-	3	-	-
Paraná	74	24	9	4	10	25	2
San Salvador	-	-	-	-	-	-	-
Tala	2	1	-	-	1	-	-
Uruguay	35	10	2	9	2	11	1
Victoria	31	11	-	4	2	9	5
Villaguay	8	5	-	1	1	-	1

(continúa)

(conclusión)

Departamento	Total de establecimientos	2014					
		Tipo de establecimientos					
		Hoteles	Hosterías	Apart-hotel	Residenciales	Bungalows	Otros (1)
Total provincia	**1709**	**183**	**53**	**215**	**67**	**548**	**643**
Colón	707	39	17	113	9	234	295
Concordia	69	18	6	9	4	18	14
Diamante	41	4	4	4	3	10	16
Federación	165	22	5	47	5	61	25
Federal	3	-	-	-	1	-	2
Feliciano	3	2	-	1	-	-	-
Gualeguay	123	5	1	1	3	2	111
Gualeguaychú	175	20	3	18	11	88	35
Islas del Ibicuy	17	1	2	1	2	7	4
La Paz	82	5	5	3	6	20	43
Nogoyá	9	5	-	-	1	-	3
Paraná	202	29	5	3	14	77	74
San Salvador	0	-	-	-	-	-	-
Tala	5	1	-	-	1	-	3
Uruguay	43	12	2	10	3	14	2
Victoria	54	14	3	4	2	17	14
Villaguay	11	6	-	1	2	-	2

Nota:
(1): Incluye albergues, departamentos, casas, posadas, dormis, moteles, alojamientos rurales, casas y departamentos de alquiler temporario, etc.

Fuente: Área de Calidad Turística y Fiscalización. Ministerio de Turismo de Entre Ríos.

3.8.2. Total de plazas en hoteles, hosterías, apart-hotel, residenciales y bungalows homologados de la provincia de Entre Ríos, según departamento. Años 2010-2014.

2010							
Departamento	Total de Plazas	Tipo de establecimientos					
		Hoteles	Hosterías	Apart-hotel	Residenciales	Bungalows	Otros (1)
Total provincia	**18.876**	**7.663**	**720**	**2.195**	**2.338**	**5.543**	**417**
Colón	3.975	1.491	168	388	138	1.672	118
Concordia	1.595	811	128	128	318	172	38
Diamante	244	48	30	-	134	32	-
Federación	3.728	1.002	115	1.007	57	1.426	121
Federal	141	47	-	-	94	-	-
Feliciano	-	-	-	-	-	-	-
Gualeguay	298	159	-	-	113	26	-
Gualeguaychú	1.950	720	108	86	424	584	28
Islas del Ibicuy	74	-	40	-	-	34	-
La Paz	843	207	78	64	233	261	-
Nogoyá	199	120	-	-	79	-	-
Paraná	3.188	1.775	41	186	503	635	48
San Salvador	-	-	-	-	-	-	-
Tala	90	-	-	-	90	-	-
Uruguay	1.309	467	12	240	62	528	-
Victoria	823	563	-	32	55	173	-
Villaguay	419	253	-	64	38	-	64

2011							
Departamento	Total de Plazas	Tipo de establecimientos					
		Hoteles	Hosterías	Apart-hotel	Residenciales	Bungalows	Otros (1)
Total provincia	**19.806**	**7.943**	**734**	**2.386**	**2.215**	**6.029**	**499**
Colón	4.435	1.551	252	489	70	1.951	122
Concordia	1.796	975	128	128	263	216	86
Diamante	244	48	30	-	134	32	-
Federación	3.760	1.002	115	1.007	57	1.458	121
Federal	141	47	-	-	94	-	-
Feliciano	-	-	-	-	-	-	-
Gualeguay	322	159	-	24	113	26	-
Gualeguaychú	1.981	776	38	86	424	619	38
Islas del Ibicuy	74	-	40	-	-	34	-
La Paz	843	207	78	64	233	261	-
Nogoyá	199	120	-	-	79	-	-
Paraná	3.278	1.775	41	236	503	655	68
San Salvador	-	-	-	-	-	-	-
Tala	90	-	-	-	90	-	-
Uruguay	1.309	467	12	240	62	528	-
Victoria	915	563	-	48	55	249	-
Villaguay	419	253	-	64	38	-	64

(continúa)

(continuación)

Departamento	Total de Plazas	2012					
		Tipo de establecimientos					
		Hoteles	Hosterías	Apart-hotel	Residenciales	Bungalows	Otros (1)
Total provincia	**21.808**	**8.608**	**824**	**3.084**	**2.124**	**6.069**	**1.099**
Colón	5.029	1.774	243	705	70	2.018	219
Concordia	1.796	975	128	128	263	216	86
Diamante	329	48	30	55	134	32	30
Federación	4.391	1.207	168	1.347	35	1.298	336
Federal	141	47	-	-	94	-	-
Feliciano	-	-	-	-	-	-	-
Gualeguay	322	159	-	24	113	26	-
Gualeguaychú	2.054	849	38	86	424	619	38
Islas del Ibicuy	249	30	40	48	-	69	62
La Paz	944	269	78	64	233	300	-
Nogoyá	199	120	-	-	79	-	-
Paraná	3.336	1.770	55	216	523	655	117
San Salvador	-	-	-	-	-	-	-
Tala	1	-	-	-	1	-	-
Uruguay	1.469	492	44	287	62	545	39
Victoria	1.129	615	-	60	55	291	108
Villaguay	419	253	-	64	38	-	64

Departamento	Total de Plazas	2013					
		Tipo de establecimientos					
		Hoteles	Hosterías	Apart-hotel	Residenciales	Bungalows	Otros (1)
Total provincia	**24.206**	**9.509**	**711**	**2.690**	**2.075**	**6.541**	**2.680**
Colón	5.418	1.924	248		49	2.321	876
Concordia	2.218	1.160	108	238	215	181	316
Diamante	432	162	30	67	65	57	51
Federación	4.643	1.287	89	1.447	35	1.355	430
Federal	94	-	-	-	94	-	-
Feliciano	-	-	-	-	-	-	-
Gualeguay	485	159	-	24	113	26	163
Gualeguaychú	2.516	863	38	179	424	727	285
Islas del Ibicuy	249	30	40	48	-	69	62
La Paz	1.135	361	78	64	233	300	99
Nogoyá	199	120	-	-	79	-	-
Paraná	3.582	1.970	36	216	523	673	164
San Salvador	-	-	-	-	-	-	-
Tala	90	-	-	-	90	-	-
Uruguay	1.429	500	44	263	62	521	39
Victoria	1.297	720	-	80	55	311	131
Villaguay	419	253	-	64	38	-	64

(continúa)

(conclusión)

Departamento	Total de Plazas	2014					
		Tipo de establecimientos					
		Hoteles	Hosterías	Apart-hotel	Residenciales	Bungalows	Otros (1)
Total provincia	**38161**	**10551**	**1105**	**5920**	**2226**	**11985**	**6451**
Colón	11939	2220	334	2569	97	4327	2392
Concordia	3028	1471	182	309	145	562	359
Diamante	854	208	84	121	92	158	191
Federación	5028	874	134	1780	99	1660	481
Federal	104	-	-	-	64	-	40
Feliciano	-	59	-	18	-	-	-
Gualeguay	580	195	10	24	84	70	197
Gualeguaychú	5053	1058	50	420	552	2366	607
Islas del Ibicuy	395	30	60	48	29	148	80
La Paz	1908	361	95	101	274	393	684
Nogoyá	259	195	-	-	14	-	50
Paraná	4959	2266	65	79	494	1284	771
San Salvador	-	-	-	-	-	-	-
Tala	289	31	-	-	90	-	168
Uruguay	1517	539	42	309	78	504	45
Victoria	1754	758	49	78	46	513	310
Villaguay	494	286	-	64	68	-	76

Nota:
(1): Incluye albergues, departamentos, casas, posadas, dormis, moteles, alojamientos rurales, casas y departamentos de alquiler temporario, etc.

Fuente: Área de Calidad Turística y Fiscalización. Ministerio de Turismo de Entre Ríos.

3.8.3. Utilidades brutas (*) en salas de juegos tragamonedas en la provincia de Entre Ríos según localidad. Años 2010-2014.

Salas de juego Tragamonedas	Año				
	2010	2011	2012	2013	2014
Total provincia	**222.976.919,81**	**317.370.894,25**	**380.763.269,53**	**495.160.250,40**	**641.798.324,56**
Bovril	1.362.258,24	2.664.991,33	3.088.989,65	3.581.984,29	4.286.629,17
Chajarí	6.551.232,85	9.537.895,46	9.865.147,32	12.593.761,47	19.878.680,14
Colón	5.594.486,50	8.194.677,50	13.951.022,50	23.868.459,00	38.705.629,00
Concepción del Uruguay	13.667.610,00	21.238.218,50	25.449.761,25	30.303.697,00	39.361.858,75
Concordia	21.662.335,75	30.020.045,15	36.610.708,15	50.170.574,03	59.963.843,40
Crespo	6.849.633,55	9.246.919,63	11.637.274,73	15.216.590,02	19.861.752,78
Diamante	2.310.091,36	8.232.135,54	9.200.482,58	11.861.314,12	15.746.843,45
Federación	2.614.012,74	3.495.047,22	5.800.016,00	9.180.493,51	13.602.006,27
Federal	2.233.145,40	3.108.975,30	3.298.215,25	3.881.498,50	5.189.712,00
Feliciano	948.527,38	1.077.799,33	1.299.162,44	1.891.032,29	3.602.535,51
Gualeguay	8.601.756,75	13.538.503,00	16.676.334,00	20.732.736,00	29.394.133,00
Gualeguaychú	28.059.006,75	35.835.883,50	49.420.492,50	68.761.006,10	79.991.723,86
La Paz	2.491.219,25	4.312.128,98	5.890.584,76	7.602.133,57	8.842.651,22
María Grande	2.367.642,80	3.076.886,10	3.023.300,65	3.740.462,95	5.805.277,22
Nogoyá	2.592.488,50	4.057.345,17	9.484.486,99	13.358.231,61	18.429.358,83
Paraná	58.535.288,10	81.134.498,89	86.238.994,71	104.955.442,47	133.013.019,26
Rosario del Tala	2.945.774,75	5.319.816,25	7.235.511,50	11.579.239,00	15.330.846,00
San Salvador	2.061.284,75	3.050.821,25	4.219.724,67	4.691.524,19	5.174.226,73
Santa Elena	2.016.293,00	2.688.208,55	3.548.522,10	6.856.850,77	9.883.488,46
Urdinarrain	2.168.104,75	2.752.184,00	2.826.504,49	3.343.847,59	4.522.271,00
Viale	1.161.752,57	2.265.070,49	2.670.350,10	2.933.982,40	4.409.318,98
Victoria	33.544.587,57	43.580.203,11	46.590.368,69	57.105.897,02	71.085.631,88
Villa Elisa	4.095.074,75	6.189.912,00	8.053.258,25	9.182.519,50	12.118.273,00
Villaguay	8.543.311,75	12.752.728,00	14.684.056,25	17.766.973,00	23.598.614,65

Nota:
(*): Se consideran utilidades brutas:
a- para el caso de salas concesionadas el Cánon.
b-para el resto de las salas la recaudación menos los premios pagados.

Fuente: Instituto de Ayuda Financiera a la Acción Social (IAFAS), Gerencia Comercial, División Estadísticas.

3.8.4. Venta de cupones de brinco, loto y loto 5, tickets de poceada federal y billetes de lotería y respectivas recaudaciones de la provincia de Entre Ríos. Años 2010-2014.

Juego de azar	2010		2011		2012	
	Cupones, Tickets o Billetes	Recaudación (en pesos)	Cupones, Tickets o Billetes	Recaudación (en pesos)	Cupones, Tickets o Billetes	Recaudación (en pesos)
Brinco	1.619.326	3.238.652	1.602.981	3.265.257	1.920.807	5.943.705
Loto	570.618	2.461.977	729.627	3.662.847	814.111	4.289.652
Loto 5	95.299	149.626	74.664	152.044	74.097	148.194
Poceada Federal	475.262	950.524	1.340.470	2.680.940	2.843.743	5.687.524
Lotería	30.176 (1) (2) (4)	2.289.774	33.838 (3)	3.383.800	33.598 y 1/2 (3)	4.367.805

Juego de azar	2013		2014	
	Cupones, Tickets o Billetes	Recaudación (en pesos)	Cupones, Tickets o Billetes	Recaudación (en pesos)
Brinco	1.459.024	7.300.120	1.501.268	9.559.080
Loto	1.178.891	16.154.976	1.294.368	21.601.434
Loto 5	98.350	196.700	114.681	229.362
Poceada	1.741.651	3.483.311	2.134.533	4.269.059
Lotería	41.088 (1) (2) (5)	6.721.300	28.050	8.415.770

Notas:
(1): Comenzó en Noviembre.
(2): Hubo sorteos periódicos hasta Julio y luego el sorteo de Navidad.
(3): Sólo se realizó el sorteo de Navidad.
(4): Sólo se realizaron los sorteos denominados del Bicentenario y de Navidad.
(5): Sólo se realizaron dos sorteos, incluido el de Navidad.

Fuente: Instituto de Ayuda Financiera a la Acción Social (IAFAS), Gerencia Comercial, División Estadísticas.

3.8.5. Utilidades brutas en casinos provinciales, según departamento. Años 2010-2014.

Departamento	Año				
	2010	2011	2012	2013	2014
Total provinicia	**36.609.150,00**	**46.215.397,35**	**46.871.565,31**	**53.839.211,39**	**66.664.495,72**
Colón	3.227.947,00	3.859.628,00	3.279.297,00	3.725.498,00	4.276.950,00
Concordia	4.173.678,00	4.521.732,00	4.785.154,00	6.163.162,00	7.327.949,00
Federación	5.169.078,00	6.545.750,00	5.548.979,00	5.762.262,00	8.938.196,00
Gualeguay	1.504.559,00	1.785.072,00	1.628.841,00	1.470.564,00	1.721.029,00
Gualeguaychú	4.056.610,00	4.605.153,00	4.342.430,00	5.869.294,00	5.759.259,00
La Paz	1.135.931,00	1.925.689,00	1.571.596,00	1.198.841,00	1.305.418,00
Paraná	3.853.514,00	4.286.123,00	4.462.604,00	6.895.409,00	9.781.443,00
Uruguay	2.101.914,00	2.759.211,00	3.850.980,00	4.699.498,00	5.484.908,00
Victoria	11.385.919,00	15.927.039,35	17.401.684,31	18.054.683,39	22.069.343,72

Nota: en el departamento Federación se inlcuye a los casinos de las localidades Chajarí y Federación.

Fuente: Instituto de Ayuda Financiera a la Acción Social (IAFAS), Gerencia Comercial, División Estadísticas.

3.8.6. Recaudaciones de Quini 6 en la provincia de Entre Ríos, según departamento. Años 2010-2014.

Departamento	Año				
	2010	2011	2012	2013	2014
Total provincia	**45.519.945,00**	**67.624.335,00**	**92.638.510,00**	**144.165.684,00**	**197.473.423,00**
Colón	2.558.638,00	3.810.018,50	5.427.912,00	8.160.381,00	10.717.080,00
Concordia	6.245.261,00	9.161.372,50	13.215.488,00	19.179.434,00	26.938.052,00
Diamante	1.323.086,00	2.030.565,00	2.935.883,00	4.335.974,00	5.814.889,00
Federación	2.163.821,00	4.036.821,50	4.509.971,50	6.732.723,00	9.090.653,00
Federal	603.077,00	874.893,50	1.330.935,00	1.940.559,00	2.762.826,00
Feliciano	397.667,00	608.995,00	860.767,00	1.352.409,00	1.870.761,00
Gualeguay	1.989.613,00	2.998.935,00	4.254.755,50	6.268.830,00	8.640.494,00
Gualeguaychú	5.267.583,00	7.566.944,00	10.530.368,50	14.527.620,00	19.115.496,00
Islas del Ibicuy	333.438,00	412.582,00	634.125,50	1.166.568,00	1.597.264,00
La Paz	1.599.046,00	2.411.393,00	3.418.159,50	4.939.204,00	6.401.547,00
Nogoyá	1.419.451,00	2.258.277,00	3.242.302,00	4.904.623,00	6.576.711,00
Paraná	11.852.573,00	17.489.652,50	22.215.224,50	40.906.254,00	57.944.710,00
San Salvador	1.188.695,00	1.574.734,50	2.199.739,00	3.478.297,00	4.494.016,00
Tala	1.178.980,00	1.621.819,50	2.410.713,50	3.710.237,00	5.220.506,00
Uruguay	4.001.405,00	5.819.385,50	8.550.239,00	12.652.542,00	16.562.534,00
Victoria	1.897.593,00	2.734.541,00	3.792.191,50	5.367.286,00	7.671.513,00
Villaguay	1.500.018,00	2.213.405,00	3.109.735,00	4.542.743,00	6.054.371,00

Fuente: Instituto de Ayuda Financiera a la Acción Social (IAFAS), Gerencia Comercial, División Estadísticas.

3.8.7. Recaudaciones de Tómbola en la provincia de Entre Ríos, según departamento. Años 2010-2014.

Departamento	Año				
	2010	2011	2012	2013	2014
Total provincia	**448.415.663,00**	**595.010.082,80**	**688.304.055,20**	**846.446.333,00**	**1.036.529.588,00**
Colón	22.047.565,40	29.953.861,50	36.608.488,90	45.892.027,00	56.316.013,00
Concordia	58.660.192,80	78.145.151,40	91.357.014,50	112.127.574,00	140.975.532,00
Diamante	12.825.878,60	16.273.325,50	19.126.264,70	22.786.184,00	27.221.479,00
Federación	27.467.746,50	38.626.022,60	43.721.189,30	52.862.834,00	65.419.895,00
Federal	6.778.111,20	9.464.207,40	11.560.329,90	13.392.313,00	16.609.227,00
Feliciano	4.536.093,20	6.030.394,50	7.297.173,20	9.231.667,00	11.718.834,00
Gualeguay	23.547.230,10	30.083.243,90	34.767.389,90	43.178.995,00	53.522.846,00
Gualeguaychú	56.581.747,10	74.072.365,30	83.177.080,10	100.124.513,00	117.776.127,00
Islas del Ibicuy	5.742.975,00	7.909.666,40	8.618.438,40	10.822.686,00	12.854.562,00
La Paz	22.064.655,00	30.680.009,00	35.867.371,50	44.945.475,00	53.212.192,00
Nogoyá	14.923.439,20	19.240.563,70	22.269.893,00	26.601.431,00	31.920.406,00
Paraná	105.987.045,50	139.760.296,00	163.368.527,80	207.230.054,00	256.438.282,00
San Salvador	9.020.924,80	10.912.924,90	12.140.561,30	13.950.956,00	16.677.136,00
Tala	13.191.817,30	17.051.359,60	18.731.395,80	23.864.145,00	29.541.734,00
Uruguay	34.370.601,10	46.532.733,10	54.147.273,40	63.378.323,00	76.931.343,00
Victoria	13.950.563,90	18.514.885,50	20.884.935,50	25.773.630,00	31.597.917,00
Villaguay	16.719.076,30	21.759.072,50	24.660.728,00	30.283.526,00	37.796.063,00

Fuente: Instituto de Ayuda Financiera a la Acción Social (IAFAS), Gerencia Comercial, División Estadísticas.

3.8.8. Cantidad de visitantes a los principales complejos termales por localidad de la provincia de Entre Ríos, según mes. Años 2010 a 2014.

Año y mes	Localidad										Total
2010	Colón	Concordia	Chajarí	Federación	Guale-guaychú	La Paz	María Grande	Victoria	Villa Elisa	Concep. del Uruguay	
Enero	28.205	16.801	20.558	43.941	15.134	6.328	6.656	s/d	35.351	12.667	185.641
Febrero	24.489	8.749	14.350	30.976	19.780	3.690	3.994	s/d	24.779	6.796	137.603
Marzo	9.592	6.486	10.055	26.111	5.237	2.598	3.730	s/d	16.689	3.763	84.261
Abril	12.036	5.562	10.210	39.740	7.439	4.163	5.215	s/d	18.903	3.178	106.446
Mayo	9.221	3.607	7.831	30.322	4.129	3.463	5.241	422	16.919	2.720	83.875
Junio	3.331	1.141	4.365	17.754	1.663	1.289	2.430	5.708	8.238	1.297	47.216
Julio	11.112	3.697	12.540	44.143	1.932	4.573	6.032	5.891	22.655	3.849	116.424
Agosto	7.094	2.995	7.198	25.669	3.376	2.846	4.368	2.470	14.375	2.604	72.995
Setiembre	6.549	5.069	8.010	32.063	4.328	2.703	3.902	3.223	15.581	2.892	84.320
Octubre	12.599	8.756	13.591	43.580	5.631	4.120	6.170	5.708	23.731	5.527	129.413
Noviembre	9.748	9.551	13.765	34.653	3.067	3.678	3.601	5.891	20.454	3.726	108.134
Diciembre	4.685	8.091	12.974	15.798	2.576	2.344	2.529	2.774	15.977	2.103	69.851
Total	**138.661**	**80.505**	**135.447**	**384.750**	**74.292**	**41.795**	**53.868**	**32.087**	**233.652**	**51.122**	**1.226.179**

Nota: El complejo Termal San José, sin información.

(continúa)

(continuación)

Año y mes	Localidad									Total
2011	Concordia	Chajarí	Federación	Guale-guaychú	La Paz	María Grande	Victoria	Villa Elisa	Concep. del Uruguay	
Enero	12.466	20.024	37.407	12.284	4.832	5.421	13.017	27.632	6.134	139.217
Febrero	8.390	14.283	32.088	13.074	3.521	3.721	16.736	23.508	6.892	122.213
Marzo	7.846	12.080	39.558	7.915	5.338	5.982	17.307	24.796	4.141	124.963
Abril	4.516	8.867	37.488	3.866	3.377	4.410	5.638	19.738	2.126	90.026
Mayo	2.139	5.040	23.397	1.987	1.763	2.585	1.904	11.862	2.124	52.801
Junio	1.470	3.325	16.408	1.139	1.827	1.476	1.047	8.943	5.391	41.026
Julio	4.152	10.737	47.278	3.005	5.109	5.622	4.727	20.009	2.011	102.650
Agosto	2.975	5.534	25.482	2.530	2.892	3.672	2.682	12.111	6.580	64.458
Setiembre	6.624	8.275	36.120	3.440	3.291	4.345	4.074	14.500	6.134	86.803
Octubre	7.616	12.584	40.792	5.349	4.771	4.342	7.484	19.349	5.001	107.288
Noviembre	9.285	11.765	32.190	6.420	4.654	3.820	10.525	19.176	4.410	102.245
Diciembre	7.831	10.974	20.533	5.260	4.171	3.804	14.037	16.837	3.078	86.525
Total	**75.310**	**123.488**	**388.741**	**66.269**	**45.546**	**49.200**	**99.178**	**218.461**	**54.022**	**1.120.215**

Nota: El complejo termal de San José sin información. El complejo termal de la ciudad de Colón permaneció cerrado al público durante los años 2011 y 2012.

Año y mes	Localidad									Total
2012	Concordia	Chajarí	Federación	Guale-guaychú	La Paz	María Grande	Victoria	Villa Elisa	Concep. del Uruguay	
Enero	15.211	28.260	39.519	14.310	7.009	5.200	34.494	14.746	6.060	164.809
Febrero	8.800	17.770	38.968	20.338	5.613	3.159	29.431	16.201	7.709	147.989
Marzo	5.156	10.185	26.643	3.433	2.447	3.365	12.673	9.128	3.666	76.696
Abril	6.802	12.750	54.419	7.126	6.151	4.100	14.386	18.019	5.963	129.716
Mayo	2.393	5.212	28.808	2.624	2.969	2.486	3.219	8.216	2.204	58.131
Junio	1.760	3.414	18.614	1.368	1.806	3.595	S/D	8.084	1.463	40.104
Julio	4.224	12.200	55.586	5.611	6.634	6.860	7.096	20.933	5.413	124.557
Agosto	2.432	5.917	28.412	2.496	3.367	3.651	3.474	10.922	2.902	63.573
Setiembre	6.901	9.545	45.323	4.221	4.428	5.139	10.647	11.780	4.312	102.296
Octubre	6.570	8.795	42.501	3.140	4.042	2.405	5.107	10.052	4.178	86.790
Noviembre	10.517	13.415	39.123	4.494	4.441	4.153	11.781	12.487	5.337	105.748
Diciembre	9.140	11.097	21.594	3.542	2.769	3.248	10.384	8.971	5.360	76.105
Total	**79.906**	**138.560**	**439.510**	**72.703**	**51.676**	**47.361**	**142.692**	**149.539**	**54.567**	**1.176.514**

Nota: El complejo termal de San José, sin información. El complejo termal de la ciudad de Basavilbaso, abrió sus puertas en enero de 2012, sin información.
El complejo termal de la ciudad de Colón permaneció cerrado al público durante los años 2011 y 2012.

(continúa)

(continuación)

Año y mes	Localidad										Total
2013	Colón	Concordia	Chajarí	Federación	Guale-guaychú	La Paz	María Grande	Victoria	Villa Elisa	Concep. del Uruguay	
Enero	21.716	18.014	31.030	58.609	11.265	4.947	9.198	29.458	16.050	17.413	217.700
Febrero	19.149	8.488	16.176	43.668	10.773	4.882	6.965	23.602	13.783	11.497	158.983
Marzo	22.864	6.464	14.446	47.167	5.503	5.637	3.009	11.713	14.956	6.842	138.601
Abril	11.539	3.422	10351	39.702	2.473	2.220	3.607	3.287	8.435	3.322	78.007
Mayo	4.807	1.566	3.726	25.320	1.774	1.752	3.403	1.438	5.922	2.046	51.754
Junio	7.475	2.334	3.740	28.282	2.758	2.719	4.961	1.753	9.041	2.894	65.957
Julio	10.918	3.375	9.380	50.539	1.339	5.650	5.898	5.101	11.697	4.271	108.168
Agosto	7.818	2.836	5.675	28.416	S/D	4.020	5.406	3.175	8.907	3.316	69.569
Setiembre	6.493	3.960	5.845	37.559	2.557	3.952	3.551	2.587	8.020	3.039	77.563
Octubre	15.232	6.136	8.329	38.815	3.666	5.173	5.142	7.188	11.347	3.709	104.737
Noviembre	18.397	7.124	9.160	5.411	4.577	4.252	4.962	14.240	12.547	4.618	85.288
Diciembre	10.895	6.537	8.609	4.204	2.975	2.852	6.145	15.545	9.665	4.758	72.185
Total	**157.303**	**70.256**	**116.116**	**407.692**	**49.660**	**48.056**	**62.247**	**119.087**	**130.370**	**67.725**	**1.228.512**

Nota: Los complejos termales de San José y Basavilbaso, sin información.

Año y mes	Localidad												Total
2014	Basavil-baso	Colón	Concor-dia(1)	Chajarí	Fede-ración	Guale-guaychú (2)	La Paz	María Grande	Victoria	Villa Elisa	Concep. del Uruguay	Villa-guay	
Enero	2.904	33.383	10.451	14.995	53.054	12.302	4.162	11.418	29.370	13.288	10.941	47	196.315
Febrero	1.422	30.525	7.027	10.732	44.454	10.593	4.062	5.718	15.830	11.050	8.312	36	149.761
Marzo	1.956	25.250	6.129	10.585	52.328	4.956	4.344	7.582	13.960	15.236	6.794	21	149.141
Abril	793	17.832	5.134	8.568	50.902	1.346	3.394	5.109	6.157	11.470	3.205	67	113.977
Mayo	467	10.128	2.207	5.176	34.427	1.653	2.314	4.079	2.783	8.632	2.042	39	73.947
Junio	430	6.364	1.485	3.590	19.464	2.478	1.819	2.764	1.036	6.113	1.142	17	46.702
Julio	907	13.490	2.741	9.931	49.324	5.489	4.222	6.080	3.349	11.202	2.466	41	109.242
Agosto	1.376	14.825	5.404	8.788	41.354	3.015	4.332	7.711	4.660	11.603	3.314	104	106.486
Setiembre	610	12.413	2.643	7.209	43.931	2.145	2.917	4.383	2.555	8.909	2.934	82	90.731
Octubre	1.200	18.985	4.202	10.236	54.369	4.125	4.505	5.812	9.470	11.534	3.515	69	128.022
Noviembre	1.651	20.070	6.837	14.290	46.886	5.412	4.155	5.494	10.135	11.587	4.911	69	131.497
Diciembre	1.515	13.063	5.776	9.547	27.628	3.420	3.736	4.860	8.492	8.952	3.090	65	90.144
Total	**15.231**	**216.328**	**60.036**	**113.647**	**518.121**	**56.934**	**43.962**	**71.010**	**107.797**	**129.576**	**52.666**	**657**	**1.385.965**

Nota: El complejo termal de San José, sin información.
(1)De la ciudad de Concordia solo el complejo Vertiente de Concordia aporta los datos solicitados.
(2)De la ciudad de Gualeguaychú solo el complejo Termas de Gualeguaychú aporta los datos solicitados.

Fuente: datos otorgados por las administraciones de los complejos termales.

3.8.9. Total de espectadores, recaudación, exhibidores y salas de cine activas en la provincia de Entre Ríos. Años 2009-2013.

Año	Recaudación						
	Costo del BOC						
	Espectadores	Total($)	Mínimo($)	Promedio ($)	Máximo($)	Exhibidores	Salas activas
2009	33.770	317.963,00	2,50	9,79	15,00	4	7
2010	33.994	393.267,00	2,50	11,58	15,00	5	6
2011	69.577	1.060.586,00	1,50	15,29	25,00	5	9
2012	88.069	1.569.891,00	5,00	19,87	30,00	4	6
2013	107.269	3.243.836,00	s/d	30,24	48,00	4	7

Nota: BOC (Boleto Oficial Cinematográfico).

Fuente: Instituto Nacional de Cine y Artes Audiovisuales (INCAA) - Anuarios de la Industria del Cine.

3.8.10. Accesos residenciales a internet en la provincia de Entre Ríos. Diciembre 2010 a diciembre 2014.

Período	Accesos	Variación (%)
Dic. 2010	107.957	49,08
Dic. 2011	203.209	88,23
Dic. 2012	235.439	15,86
Dic. 2013	290.953	23,58
Dic. 2014	301.126	3,50

Nota: los accesos residenciales se dividen entre accesos fijos y móviles, comprendiendo a los accesos fijos las conexiones tradicionales a internet como las conexiones por redes telefónicas, operadores de cable, redes de fibra óptica al hogar e inalámbricas fijas. Mientras que los accesos móviles comprenden las conexiones mediante dispositivos portátiles y operadores de redes de celulares.
La serie de accesos móviles publicada comprende a los usuarios que se conectan a internet mediante la utilización de dispositivos móviles con contratación de un plan de datos (pospagos).No están incluidos en las cifras publicadas los usuarios que se conectan con otras modalidades de contratación (prepagos).

Fuente: INDEC, Encuesta de Proveedores del Servicio de Acceso a Internet.

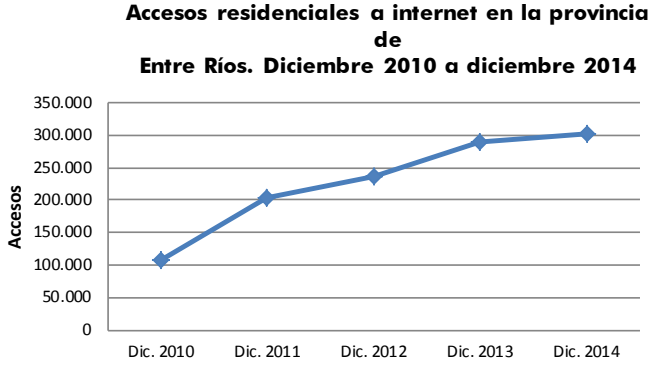

3.8.11. Total de títulos y de ejemplares de libros editados en la provincia de Entre Ríos. Años 2010-2014.

Año	Títulos	Tirada
2010	120	83.835
2011	134	66.060
2012	156	47.640
2013	158	59.810
2014	172	52.110

Fuente: Cámara Argentina del Libro.

3.8.12. Total de títulos y de ejemplares de libros registrados en el sector editorial comercial en la provincia de Entre Ríos. Años 2010-2014.

Año	Títulos	Tirada
2010	24	7.500
2011	38	15.150
2012	45	14.760
2013	52	21.400
2014	111	34.090

Fuente: Cámara Argentina del Libro.

3.8.13. Total de registros y ejemplares de libros en papel del sector editorial, según clasificación comercial argentina "Margarita" en la provincia de Entre Ríos. Años 2010-2014.

Clasificación comercial argentina "Margarita"	Año								
	2010			2011			2012		
	Títulos		Tirada	Títulos		Tirada	Títulos		Tirada
	%			%			%		
Arte	-	-	-	2	1,49	400	2	1,28	400
Astrología Estoreismo Autoayuda		-	-	-	-	-	-	-	-
Ciencias Aplicadas	7	5,83	1.650	4	2,99	1.220	3	1,92	4.100
Ciencias Exactas Físicas y Naturales	2	1,67	600	-	-	-	11	7,05	3.830
Ciencias Sociales	23	19,17	11.400	12	8,96	18.950	4	2,56	510
Deportes	-	-	-	-	-	-	-	-	-
Derecho	13	10,83	39.600	7	5,22	1.850	43	27,56	14.410
Economía y Empresa	5	4,17	4.050	2	1,49	500	6	3,85	1.600
Filosofía	-	-	-	1	0,75	1.000	3	1,92	580
Gastronomía	-	-	-	1	0,75	2.500	1	0,64	-
Geografía Turismo Hotelería	-	-	-	-	-	-	1	0,64	100
Informática	-	-	-	-	-	-	1	0,64	200
Lengua Lingüística Diccionarios	-	-	-	1	0,75	500	2	1,28	120
Libros Objeto	-	-	-	-	-	-	1	0,64	200
LIJ	2	1,67	250	2	1,49	400	1	0,64	200
Literatura	41	34,17	15.800	35	26,12	15.500	68	43,59	20.320
Medicina	9	7,50	4.655	-	-	-	3	1,92	270
Psicología	5	4,17	1.180	-	-	-	-	-	-
Religión	1	0,83	200	1	0,75	1.000	4	2,56	500
Textos	7	5,83	3.250	3	2,24	440	2	1,28	300
Tiempo Libre Hogar Juegos	1	0,83	500	-	-	-	-	-	-
S/E	4	3,33	700	63	47,01	21.800	-	-	-
(en blanco)	-	-	-	-	-	-	-	-	-
Total general	**120**	**100,00**	**83.835**	**134**	**100,00**	**66.060**	**156**	**100,00**	**47.640**

(continúa)

(conclusión)

Clasificación comercial argentina "Margarita"	Año					
	2013			2014		
	Títulos		Tirada	Títulos		Tirada
		%			%	
Arte	3	1,90	2.300	2	1,16	1.100
Astrología Estoreismo Autoayuda	2	1,27	2.200	5	2,91	4.350
Ciencias Aplicadas	5	3,16	1.750	3	1,74	800
Ciencias Exactas Físicas y Naturales	4	2,53	1.030	5	2,91	1.100
Ciencias Sociales	42	26,58	13.350	30	17,44	9.350
Deportes	1	0,63	300	1	0,58	300
Derecho	6	3,80	1.900	5	2,91	1.500
Economía y Empresa	2	1,27	1.300	5	2,91	900
Filosofía	4	2,53	1.000	4	2,33	800
Gastronomía	3	1,90	1.400	-	-	-
Geografía Turismo Hotelería	-	-	-	-	-	-
Informática	1	0,63	-	1	0,58	300
Lengua Lingüística Diccionarios	3	1,90	900	1	0,58	-
Libros Objeto	-	-	-	-	-	-
LIJ	-	-	-	4	2,33	500
Literatura	67	42,41	28.130	76	44,19	27.520
Medicina	1	0,63	250	-	-	-
Psicología	5	3,16	1.800	4	2,33	700
Religión	3	1,90	700	13	7,56	50
Textos	6	3,80	1.500	13	7,56	2.840
Tiempo Libre Hogar Juegos	-	-	-	-	-	-
S/E	-	-	-	-	-	-
(en blanco)	-	-	-	-	-	-
Total general	**158**	**100,00**	**59.810**	**172**	**100,00**	**52.110**

Fuente: Cámara Argentina del Libro.

3.8.14. Distribución de títulos de libros según tipo de editorial en la provincia de Entre Ríos. Años 2010-2014.

Tipo de editorial	2010		2011		2012		2013		2014	
		%		%		%		%		%
Edición del autor	33	27,50	35	26,12	30	19,23	16	10,13	16	9,30
Empresa Comercial	2	1,67	4	2,99	7	4,49	16	10,13	19	11,05
Empresa Editorial	27	22,50	40	29,85	46	29,49	54	34,18	46	26,74
Entidad Pública	-		-		-		12	7,59	3	1,74
Institución Educativa	5	4,17	7	5,22	6	3,85	-		-	
Institución Privada No Educativa	10	8,33	22	16,42	25	16,03	25	15,82	37	21,51
Organismo Oficial	11	9,17	5	3,73	12	7,69	-		1	0,58
Universidad Privada	-		-		24	15,38	7	4,43	30	17,44
Universidad Pública	32	26,67	21	15,67	6	3,85	28	17,72	20	11,63
Total general	**120**	**100,00**	**134**	**100,00**	**156**	**100,00**	**158**	**100,00**	**172**	**100,00**

Fuente: Cámara Argentina del Libro.

3.9.1. Total de electores habilitados, de votos emitidos y porcentaje de participación en la provincia de Entre Ríos, según departamento. Elecciones nacionales de 2011 y 2013.

Departamento	Elecciones 2011			Elecciones 2013		
	Total de electores habilitados	Total de votos emitidos (1)	Porcentaje de participación	Total de electores habilitados	Total de votos emitidos	Porcentaje de participación
Total provincia	**921.690**	**756.716**	**82,10**	**982.463**	**807.784**	**82,22**
Colón	45.555	38.660	84,86	49.260	40.505	82,23
Concordia	118.254	96.352	81,48	127.260	104.870	82,41
Diamante	36.004	29.116	80,87	37.719	29.863	79,17
Federación	48.536	41.113	84,71	52.188	43.748	83,83
Federal	19.127	15.444	80,74	20.323	17.002	83,66
Feliciano	10.710	8.573	80,05	11.783	9.667	82,04
Gualeguay	39.606	32.416	81,85	42.082	34.268	81,43
Gualeguaychú	83.088	70.955	85,40	87.766	73.643	83,91
Islas del Ibicuy	9.283	7.828	84,33	9.979	8.119	81,36
La Paz	50.308	39.272	78,06	53.663	42.777	79,71
Nogoyá	30.123	25.009	83,02	31.410	25.795	82,12
Paraná	259.019	213.757	82,53	276.357	228.463	82,67
San Salvador	13.655	11.594	84,91	14.717	12.294	83,54
Tala	20.690	16.920	81,78	21.730	17.669	81,31
Uruguay	74.559	61.738	82,80	79.477	65.603	82,54
Victoria	27.156	22.808	83,99	28.854	23.544	81,60
Villaguay	36.017	27.453	76,22	37.895	29.954	79,04

Nota: (1) No se contabilizan votos de electores residentes en el exterior ni privados de la libertad.

Fuente: Secretaría Electoral Nacional, Distrito Entre Ríos.

3.9.2. Total de votos emitidos(1) para la elección de presidente y vice de la Nación en la provincia de Entre Ríos, según departamento. Elecciones nacionales de 2011.

Departamento	Elecciones a presidente y vicepresidente de la Nación						
	Total de votos emitidos	Partido político o alianza(2)				Votos en blanco	Votos nulos
		Frente para la Victoria	Frente Amplio Progresista	Unión para el Desarrollo Social	Resto(3)		
Total provincia	**756.716**	**366.174**	**136.876**	**96.964**	**70118**	**79.739**	**6.845**
Colón	38.660	18.628	6.258	5.491	3.358	4.660	265
Concordia	96.352	60.777	11.072	6.403	8.394	8.818	888
Diamante	29.116	12.108	6.259	4.972	2.400	3.209	168
Federación	41.113	18.800	4.397	9.996	3.177	4.367	376
Federal	15.444	8.236	837	4.589	596	1.084	102
Feliciano	8.573	4.367	388	1.545	465	1.733	75
Gualeguay	32.416	15.867	4.278	3.380	3.252	5.443	196
Gualeguaychú	70.955	33.653	14.664	6.667	9.578	5.653	740
Islas del Ibicuy	7.828	4.441	394	1.685	400	852	56
La Paz	39.272	21.188	4.262	6.454	2.413	4.543	412
Nogoyá	25.009	11.486	4.052	3.920	2.266	3.164	121
Paraná	213.757	91.437	55.680	24.532	19.545	20.374	2.189
San Salvador	11.594	5.087	1.303	1.531	1.345	2.265	63
Tala	16.920	8.352	2.233	3.072	1.625	1.549	89
Uruguay	61.738	28.482	12.357	6.242	7.423	6.537	697
Victoria	22.808	9.752	5.255	3.050	1.570	3.026	155
Villaguay	27.453	14.476	3.568	3.714	2.602	2.837	256

Nota:
1: No se contabilizan votos de electores residentes en el exterior ni privados de la libertad.
2: Las fórmulas presidenciales de las tres primeras alianzas fueron: Fernández de Kirchner - Boudou por el Frente para la Victoria, Binner - Morandini por el Frente Amplio Progresista y Alfonsín - González Fraga por Unión para el Desarrollo Social.
3: El resto de los partidos incluye a Alianza Compromiso Federal, Coalición Cívica ARI, Frente de Izquierda y de los Trabajadores y Frente Popular.

Fuente: Secretaría Electoral Nacional, Distrito Entre Ríos.

3.9.3. Total de votos emitidos(1) para la elección de diputados nacionales en la provincia de Entre ríos, según departamento. Elecciones nacionales de 2011.

Departamento	Elecciones a diputados nacionales(2)						
		Partido político o alianza					
	Total de votos emitidos	Frente Justicialista para la Victoria	Unión Cívica Radical	Partido Socialista	Resto(3)	Votos en blanco	Votos nulos
Total provincia	**756.716**	**339.131**	**104.213**	**44.625**	**89378**	**173.996**	**5.373**
Colón	38.660	16.614	5.813	1.922	4127	9.962	222
Concordia	96.352	57.579	6.217	3.088	10289	18.580	599
Diamante	29.116	11.677	5.519	2.362	3199	6.218	141
Federación	41.113	17.284	10.535	1.339	3384	8.235	336
Federal	15.444	7.511	4.854	126	587	2.285	81
Feliciano	8.573	3.776	1.519	53	430	2.756	39
Gualeguay	32.416	14.002	3.998	809	3595	9.883	129
Gualeguaychú	70.955	31.545	6.847	5.114	12783	14.100	566
Islas del Ibicuy	7.828	3.825	1.884	81	311	1.671	56
La Paz	39272	19.344	6.612	1.333	3001	8.722	260
Nogoyá	25.009	10.875	4.281	1.046	2900	5.810	97
Paraná	213757	83957	26932	18343	29418	53321	1786
San Salvador	11.594	4.281	1.598	343	1007	4.286	79
Tala	16.920	7.926	3.468	854	1532	3.062	78
Uruguay	61738	27.306	6.512	5.629	8682	13.001	608
Victoria	22.808	8.406	3.866	1.028	2058	7.337	113
Villaguay	27.453	14.107	4.033	1.304	2403	5.421	185

Nota:
1: No se contabilizan votos de electores residentes en el exterior ni privados de la libertad.
2: Fueron electos diputados nacionales titulares Julio Solanas, Liliana Ríos y Osvaldo Elorriaga del Frente Justicialista para la Victoria y Fabián Rogel de la Unión Cívica Radical.
3: El resto de los partidos incluye a GEN, Partido Popular de la Reconstrucción, Unión por la Libertad y Unión Provincial.

Fuente: Secretaría Electoral Nacional, Distrito Entre Ríos.

3.9.4. Total de votos emitidos(1) para la elección de gobernador y vicegobernador en la provincia de Entre Ríos, según departamento. Elecciones provinciales. Año 2011.

Departamento	Elecciones a gobernador y vicegobernador(2)						
		Partido político o alianza					
	Total de votos emitidos	Frente Justicialista para la Victoria	Frente Progresista Cívico y Social	Frente Entrerriano Federal	Resto(3)	Votos en blanco	Votos nulos
Total provincia	**756.716**	**367.039**	**123.282**	**120.015**	**44.953**	**96.208**	**5.219**
Colón	38.660	18.765	6.657	6.516	1.310	5.190	222
Concordia	96.352	59.494	6.506	13.038	7.167	9.498	649
Diamante	29.116	13.079	6.493	4.873	1.300	3.234	137
Federación	41.113	18.773	10.682	5.651	1.080	4.599	328
Federal	15.444	7.615	4.922	1.395	230	1.201	81
Feliciano	8.573	3.759	1.522	2.572	212	471	37
Gualeguay	32.416	14.452	5.042	7.464	1.368	3.950	140
Gualeguaychú	70.955	32.650	10.414	7.887	5.313	14.151	540
Islas del Ibicuy	7.828	3.867	1.978	895	157	876	55
La Paz	39.272	20.020	7.622	5.740	997	4.641	252
Nogoyá	25.009	11.418	4.856	4.170	1.356	3.107	102
Paraná	213.757	96.809	34.360	39.177	16.562	25.120	1.729
San Salvador	11.594	4.784	1.792	3.661	250	1.041	66
Tala	16.920	9.155	3.430	2.222	411	1.632	70
Uruguay	61.738	29.208	8.287	7.717	5.299	10.713	514
Victoria	22.808	9.478	4.592	4.384	1.185	3.054	115
Villaguay	27.453	14.597	4.455	3.270	948	3.999	184

Nota:
1: No se contabilizan votos de electores residentes en el exterior ni privados de la libertad.
2: Las fórmulas para gobernador y vice de las tres primeras alianzas fueron: Urribarri - Cáceres por el Frente Justicialista para la Victoria, Benedetti D´Agostino por el Frente Progresista Cívico y Social y Busti - Kerz por el Frente Entrerriano Federal.
3: El resto de los partidos incluye a Generación para un Encuentro Nacional (GEN), PRO - Propuesta Republicana y Nueva Izquierda.

Fuente: Secretaría Electoral Nacional, Distrito Entre Ríos.

3.9.5. Total de votos emitidos(1) para la elección de diputados provinciales en Entre Ríos, según departamento y distribución de bancas en la Cámara Baja. Elecciones provinciales. Año 2011.

Departamento	Elecciones a diputados provinciales						
	Total de votos emitidos	Partido político o alianza				Votos en blanco	Votos nulos
		Frente Justicialista para la Victoria	Frente Progresista Cívico y Social	Frente Entrerriano Federal	Resto(2)		
Total provincia	**756.716**	**326.744**	**125.718**	**103.489**	**54.999**	**140.139**	**5.627**
Colón	38.660	14.054	7.331	6.399	1.848	8.760	268
Concordia	96.352	54.674	6.493	9.935	8.123	16.530	597
Diamante	29.116	11.709	6.595	4.399	1.667	4.527	219
Federación	41.113	16.466	12.240	4.396	1.485	6.149	377
Federal	15.444	6.450	6.014	623	243	2.029	85
Feliciano	8.573	3.657	1.467	2.291	295	820	43
Gualeguay	32.416	13.202	4.802	7.292	1.715	5.204	201
Gualeguaychú	70.955	30.108	8.746	5.904	6.966	18.581	650
Islas del Ibicuy	7.828	3.674	2.158	739	174	1.028	55
La Paz	39.272	18.064	7.700	4.265	1.344	7.660	239
Nogoyá	25.009	9.873	4.785	3.640	1.711	4.896	104
Paraná	213.757	83.004	34.880	34.609	19.157	40.352	1.755
San Salvador	11.594	4.238	1.601	3.947	413	1.312	83
Tala	16.920	8.161	4.003	1.651	609	2.419	77
Uruguay	61.738	27.984	7.955	6.679	6.793	11.790	537
Victoria	22.808	7.752	4.821	4.610	1.318	4.172	135
Villaguay	27.453	14.451	4.466	2.636	1.394	4.303	203

Jurisdicción	Bloque Parlamentario	Cantidad de bancas
Total provincia		**34**
	Frente Justicialista para la Victoria y la Justicia Social	19
	Frente Entrerriano Federal	6
	Frente Progresista Cívico y Social	6
	Frente Amplio Progresista - Generación para el Encuentro Nacional	2
	Partido Socialista - Frente Progresista Cívico y Social	1

Nota:
1: No se contabilizan votos de electores residentes en el exterior ni privados de la libertad.
2: El resto de los partidos incluye a Generación para un Encuentro Nacional (GEN), PRO - Propuesta Republicana y Nueva Izquierda.

Fuente: Secretaría Electoral Nacional, Distrito Entre Ríos.

3.9.6. Total de votos emitidos(1) para la elección de senadores provinciales en Entre Ríos, según departamento y distribución de bancas en la Cámara Alta. Elecciones provinciales. Año 2011.

Departamento	Elecciones a senadores provinciales						
		Partido político o alianza					
	Total de votos emitidos	Frente Justicialista para la Victoria	Frente Progresista Cívico y Social	Frente Entrerriano Federal	Resto(2)	Votos en blanco	Votos nulos
Total provincia	**756.716**	**332.813**	**127.044**	**110.043**	**53.140**	**124.472**	**9.204**
Colón	38.660	14.551	7.905	7.730	1.272	6.990	212
Concordia	96.352	55.044	6.585	10.641	8.428	15.059	595
Diamante	29.116	12.257	6.400	4.840	1.257	4.224	138
Federación	41.113	15.997	13.057	5.397	1.025	5.306	331
Federal	15.444	6.513	6.153	772	176	1.740	90
Feliciano	8.573	3.497	1.380	2.488	526	645	37
Gualeguay	32.416	12.852	5.063	8.091	1.302	4.959	149
Gualeguaychú	70.955	31.073	8.805	6.598	5.630	18.315	534
Islas del Ibicuy	7.828	3.679	2.249	846	170	831	53
La Paz	39.272	18.334	7.715	4.569	1.750	6.640	264
Nogoyá	25.009	10.908	4.643	3.646	1.704	4.001	107
Paraná	213.757	85.901	33.995	34.998	19.199	37.884	1.780
San Salvador	11.594	4.598	1.547	3.985	217	1.183	64
Tala	16.920	8.642	3.897	1.824	566	1.902	89
Uruguay	61.738	27.536	8.213	6.686	7.499	11.214	590
Victoria	22.808	8.005	5.260	4.488	1.196	3.758	101
Villaguay	27.453	14.434	4.562	2.777	1.384	198	4.098

Jurisdicción	Bloque Parlamentario	Cantidad de Bancas
Total provincia		**17**
	Frente Justicialista para la Victoria y la Justicia Social	17

Nota:
1: No se contabilizan votos de electores residentes en el exterior ni privados de la libertad.
2: El resto de los partidos incluye a GEN, PRO - Propuesta Republicana, Nueva Izquierda y en algunos departamentos al Partido Popular de la Reconstrucción y al Partido Comunista de los Entrerrianos.

Fuente: Secretaría Electoral Nacional, Distrito Entre Ríos.

3.9.7. Total de votos emitidos(1) para la elección de diputados nacionales en la provincia de Entre Ríos, según departamento. Elecciones nacionales. Año 2013.

Departamento	Elecciones a diputados nacionales(2)						
	Total de votos emitidos	Partido político o alianza				Votos en blanco	Votos nulos, recurridos e impugnados
		Frente para la Victoria	Unión por Entre Ríos	Unión Cívica Radical	Resto(3)		
Total provincia	**807.784**	**361.974**	**181.668**	**163.532**	**68.854**	**20.359**	**11.397**
Colón	40.505	18.748	8.047	9.751	2.351	1.038	570
Concordia	104.870	60.791	19.902	13.754	6.565	2.350	1.508
Diamante	29.863	11.922	6.516	8.304	2.068	601	452
Federación	43.748	17.374	10.392	12.213	1.863	1.286	620
Federal	17.002	7.787	1.974	6.226	411	425	179
Feliciano	9.667	5.053	2.081	2.152	150	149	82
Gualeguay	34.268	13.969	9.296	7.695	1.789	1.033	486
Gualeguaychú	73.643	26.936	25.348	12.546	6.185	1.602	1.026
Islas del Ibicuy	8.119	3.896	2.080	1.619	256	164	104
La Paz	42.777	21.334	8.431	9.485	1.553	1.300	674
Nogoyá	25.795	10.931	6.367	6.037	1.551	652	257
Paraná	228.463	93.538	47.028	47.106	31.692	5.623	3.476
San Salvador	12.294	5.462	2.701	3.103	469	410	149
Tala	17.669	7.395	4.108	4.651	731	538	246
Uruguay	65.603	31.110	14.989	8.957	8.100	1.595	852
Victoria	23.544	10.420	5.737	4.684	1.657	659	387
Villaguay	29.954	15.308	6.671	5.249	1.463	934	329

Nota:
1: No se contabilizan votos de electores residentes en el exterior ni privados de la libertad.
2: Fueron electos diputados nacionales titulares Ana Gaillard, Jorge Barreto y Lautaro Gervasoni del Frente para la Victoria, Cristina Cremer de Busti de Unión por Entre Ríos y Jorge D'Agostino de la Unión Cívica Radical.
3: El resto de los partidos incluye a Frente Amplio Progresista (FAP) y Nueva Izquierda.

Fuente: Secretaría Electoral Nacional, Distrito Entre Ríos.

3.9.8. Total de votos emitidos(1) para la elección de senadores nacionales en la provincia de Entre Ríos, según departamento. Elecciones nacionales. Año 2013.

Departamento	Elecciones a senadores nacionales(2)						
	Total de votos emitidos	Partido político o alianza				Votos en blanco	Votos nulos, recurridos e impugnados
		Frente para la Victoria	Unión por Entre Ríos	Unión Cívica Radical	Resto(3)		
Total provincia	**807.784**	**362.597**	**201.528**	**155.410**	**64.511**	**11.534**	**12.204**
Colón	40.505	18.823	8.952	9.330	2.207	590	603
Concordia	104.870	61.434	21.268	12.953	6.183	1.413	1.619
Diamante	29.863	11.977	7.092	7.953	1.996	379	466
Federación	43.748	17.415	11.617	11.631	1.740	660	685
Federal	17.002	7.825	2.132	6.143	390	316	196
Feliciano	9.667	5.065	2.170	2.075	152	115	90
Gualeguay	34.268	13.989	10.089	7.376	1.714	578	522
Gualeguaychú	73.643	27.202	26.824	12.202	5.541	801	1.073
Islas del Ibicuy	8.119	3.892	2.152	1.587	251	122	115
La Paz	42.777	21.429	9.440	9.020	1.473	697	718
Nogoyá	25.795	10.979	6.894	5.741	1.505	414	262
Paraná	228.463	94.282	53.593	43.801	30.064	2.984	3.739
San Salvador	12.294	5.450	3.062	2.933	445	259	145
Tala	17.669	7.302	4.669	4.463	686	295	254
Uruguay	65.603	29.756	17.575	8.948	7.263	1.119	942
Victoria	23.544	10.468	6.506	4.301	1.547	306	416
Villaguay	29.954	15.309	7.493	4.953	1.354	486	359

Nota:
1: No se contabilizan votos de electores residentes en el exterior ni privados de la libertad
2: Fueron electos senadores nacionales titulares Pedro Guastavino y Sigrid Kunath del Frente para la Victoria y Alfredo De Ángeli de Unión por Todos
3: El resto de los partidos incluye a Frente Amplio Progresista (FAP) y Nueva Izquierda.

Fuente: Secretaría Electoral Nacional, Distrito Entre Ríos.

4

CAPITULO

Aspectos Económicos

El capítulo que continúa presenta los aspectos económicos más importantes a nivel provincial, con indicadores referentes a diferentes sectores de la economía entrerriana como agricultura, ganadería, apicultura, granja y lechería, silvicultura, pesca, minería, energía, industria manufacturera, construcción, comercio, infraestructura vial, transporte y comunicaciones, turismo y otros servicios. Las series corresponden al período 2010-2014 y/o los últimos años disponibles.

4.1.1 Cereales para grano. Superficie sembrada (hectáreas), cosechada (hectáreas), % de pérdida, producción (toneladas) y rendimiento (quintales por hectárea), por campaña en la provincia de Entre Ríos. Años 2009-2014.

Cereales	Campaña	09/10	10/11	11/12	12/13	13/14
Arróz	Has. Sembradas	94.750	101.900	79.500	69.900	75.000
	Has.Cosechadas	94.370	101.900	79.500	69.900	75.000
	Pérdida %	0,4	-	-	-	-
	Tn.Producidas	580.300	744.100	570.820	494.490	568.520
	Rinde qq/ha.	61	73	72	71	76
Maíz	Has. Sembradas	154.800	191.300	217.700	248.500	268.200
	Has.Cosechadas	146.800	175.800	200.200	236.900	256.860
	Pérdida %	5,17	8,1	8,04	4,67	4,23
	Tn.Producidas	1.211.910	937.640	1.149.420	1.663.060	1.403.880
	Rinde qq/ha.	83	52	57	70	55
Sorgo	Has. Sembradas	123.000	123.500	193.700	136.500	125.000
	Has.Cosechadas	112.500	112.500	178.500	130.200	117.000
	Pérdida %	8,54	8,91	7,85	4,62	6,40
	Tn.Producidas	610.100	561.770	924.890	633.650	547.940
	Rinde qq/ha.	54	50	52	49	47
Trigo	Has. Sembradas	342.720	279.400	296.300	218.290	284.940
	Has.Cosechadas	338.100	279.400	295.300	215.990	280.640
	Pérdida %	1,35	-	0,34	1,05	1,51
	Tn.Producidas	1.477.860	1.129.756	1.058.118	586.958	830.348
	Rinde qq/ha.	44	40	36	27	30
Avena	Has. Sembradas	53.400	59.200	60.900	70.000	82.720
	Has.Cosechadas	11.150	7.300	6.900	9.550	5.430
	Tn.Producidas	20.100	13.050	12.400	16.110	9.860
	Rinde qq/ha.	18	18	18	17	18

Nota: En avena la diferencia entre superficie sembrada y cosechada se estiman que quedaron para pastoreo.

Fuente: Ministerio de Agricultura, Ganadería y Pesca (MAGyP).

4.1.2 Oleaginosas para grano. Superficie sembrada (hectáreas), cosechada (hectáreas), % de pérdida, producción (toneladas) y rendimiento (quintales por hectárea), por campaña en la provincia de Entre Ríos. Años 2009-2014.

Oleaginosas	Campaña	C.09/10	C.10/11	C.11/12	C.12/13	C.13/14
Girasol	Has.Sembradas	12.300	17.500	8.600	8.000	6.950
	Has.Cosechadas	12.082	17.500	8.600	8.000	6.550
	Pérdida %	1,77	-	-	-	-
	Tn.Producidas	17.043	33.505	16.330	11.270	9.510
	Rinde qq/ha	14,11	19,15	18,99	14,09	14,52
Soja	Has.Sembradas	1.468.000	1.468.000	1.331.700	1.418.600	1.504.900
	Has.Cosechadas	1.462.200	1.465.000	1.325.200	1.417.550	1.502.400
	Pérdida %	0,4	0,2	0,49	0,07	0,17
	Tn.Producidas	4029745	3597310	3.099.513	3.528.855	3.974.602
	Rinde qq/ha	27,56	24,56	23,39	24,89	26,46
Lino	Has.Sembradas	38.300	27.750	16.600	14.600	18.200
	Has.Cosechadas	37.840	25.600	16.600	14.600	17.900
	Pérdida %	1,2	7,75	-	-	2
	Tn.Producidas	52.021	32.170	21.370	17.070	20.430
	Rinde qq/ha	13,75	12,57	12,87	11,69	11,41

Fuente: Ministerio de Agricultura, Ganadería y Pesca (MAGyP).

4.1.3 Citrus. Producción anual (toneladas). Años 2010 - 2014.

Cítricos	2010	2011	2012	2013	2014
Naranja	471.626	529.589	503.639	447.332	428.052
Mandarina	281.818	228.357	233.632	236.856	235.032
Pomelo	5.000	5.000	5.000	5.000	5.000
Limón	15.000	15.000	15.000	15.000	15.000
Total	**773.444**	**777.946**	**757.271**	**704.188**	**683.084**

Fuente: Estación Experimental Agropecuaria. Instituto Nacional de Tecnología Agropecuaria (INTA) Concordia.

4.2.1. Ganado bovino. Existencia anual (n° de cabezas) por categoría en la provincia de Entre Ríos. Años 2010 - 2014.

Categoría	2010	2011	2012	2013	2014
Vacas	1.662.254	1.679.549	1.777.471	1.798.598	1.819.796
Vaquillonas	532.720	641.865	661.854	655.520	639.527
Terneros/as	1.016.607	918.908	1.064.030	1.041.788	1.011.732
Novillitos	392.443	403.645	449.983	448.878	447.381
Novillos	528.683	527.845	496.949	440.070	406.745
Toros	82.272	91.212	95.085	100.802	102.002
Total	**4.214.979**	**4.263.024**	**4.545.372**	**4.485.656**	**4.427.183**

Fuente: datos de la 2° vacunación de aftosa en octubre. Fundación de Lucha contra la Fiebre Aftosa (FUCOFA).

4.2.2. Ganado bovino. Existencia anual (N° de cabezas) por departamento de la provincia de Entre Ríos. Años 2010 - 2014.

Departamento	2010	2011	2012	2013	2014
Colón	184.254	177.406	183.854	192.648	191.509
Concordia	178.673	173.768	180.684	187.496	188.489
Diamante	141.893	133.710	149.308	146.163	135.239
Federación	252.587	232.241	256.929	264.861	263.996
Federal	382.875	397.683	416.512	399.995	415.579
Feliciano	238.201	217.755	238.799	246.110	238.677
Gualeguay	259.949	277.582	298.567	279.026	290.274
Gualeguaychú	403.680	384.537	403.617	401.974	414.671
Islas del Ibicuy	186.886	289.577	323.858	332.820	294.410
La Paz	408.396	413.234	432.312	413.085	389.059
Nogoyá	275.111	282.843	287.843	289.159	297.521
Paraná	258.313	267.378	277.253	275.291	272.463
San Salvador	82.829	143.994	82.491	80.429	80.123
Tala	145.412	239.640	146.966	148.516	154.114
Uruguay	246.875	142.962	251.988	245.789	246.477
Victoria	163.677	408.955	183.438	160.196	134.689
Villaguay	405.368	79.759	430.953	422.098	419.893
Total	**4.214.979**	**4.263.024**	**4.545.372**	**4.485.656**	**4.427.183**

Fuente: datos de la 2° vacunación de aftosa en octubre. Fundación de Lucha contra la Fiebre Aftosa (FUCOFA).

4.2.3. Ganado bovino. Faena ganadera mensual (N° de cabezas) en la provincia de Entre Ríos. Años 2010 - 2014.

Mes	2010	2011	2012	2013	2014
Enero	46.522	31.142	29.220	35.484	36.874
Febrero	38.222	28.787	28.642	31.569	29.046
Marzo	40.742	32.012	28.237	32.644	32.437
Abril	30.382	28.387	23.436	34.859	32.673
Mayo	29.857	29.305	25.716	35.053	33.312
Junio	30.735	29.100	27.618	31.585	33.027
Julio	32.051	27.991	30.491	37.863	32.935
Agosto	32.382	30.560	30.816	37.473	33.122
Septiembre	32.551	30.005	29.076	35.438	35.093
Octubre	30.297	30.173	31.965	41.829	34.166
Noviembre	30.063	30.400	33.402	34.209	32.878
Diciembre	30.647	30.342	32.430	34.610	35.956
Total	**404.451**	**358.204**	**351.049**	**422.616**	**401.519**

Fuente: Ministerio de Agricultura, Ganadería y Pesca (MAGyP).

4.2.4. Pollos. Faena mensual (número de cabezas) en la provincia de Entre Ríos. Años 2010 - 2014.

Mes	2010	2011	2012	2013	2014
Enero	21.815.013	24.114.779	27.414.566	28.550.918	29.092.554
Febrero	20.989.887	23.729.998	24.152.510	24.682.430	25.497.040
Marzo	23.883.054	25.285.201	29.100.484	27.545.657	26.189.759
Abril	22.559.944	24.178.479	25.085.087	28.807.546	28.403.421
Mayo	21.667.336	26.069.270	28.074.043	30.315.894	28.110.801
Junio	23.625.089	25.606.165	26.576.957	26.228.909	26.474.481
Julio	23.858.331	24.949.873	28.460.858	31.092.413	29.812.592
Agosto	23.043.526	25.644.752	29.278.446	27.971.704	27.706.440
Septiembre	24.415.242	25.547.270	25.856.834	27.255.190	29.884.661
Octubre	22.721.230	24.798.803	29.558.810	29.140.382	30.281.408
Noviembre	25.445.779	27.034.488	28.028.262	26.701.838	27.221.987
Diciembre	26.453.945	28.015.926	26.248.895	28.304.343	31.167.644
Total	**280.478.376**	**304.975.004**	**327.835.752**	**336.597.224**	**339.842.788**

Fuente: Cámara de Empresas Productoras Avícolas (CEPA).

4.2.5. Ganado porcino. Faena ganadera mensual (número de cabezas) en la provincia de Entre Ríos. Años 2010 - 2014.

Mes	2010	2011	2012	2013	2014
Enero	5.184	5.171	6.983	3.036	10.177
Febrero	4.989	4.970	7.530	8.424	11.274
Marzo	5.968	5.846	3.829	4.216	12.260
Abril	5.771	5.737	3.631	3.835	10.919
Mayo	5.078	6.006	2.522	3.997	11.493
Junio	5.675	5.805	7.032	3.820	11.228
Julio	5.624	6.037	6.889	4.752	12.594
Agosto	5.728	6.341	5.533	4.345	11.940
Setiembre	5.170	6.993	5.638	3.331	12.206
Octubre	5.636	6.925	4.732	4.665	12.702
Noviembre	5.298	4.680	6.611	4.130	12.520
Diciembre	6.204	7.228	8.074	4.640	16.063
Total	**66.325**	**71.739**	**69.004**	**53.191**	**145.376**

Fuente: Ministerio de Agricultura, Ganadería y Pesca (MAGyP).

4.2.6. Producción de miel por campaña (kilogramos) según departamento de la provincia de Entre Ríos. Años 2009-2013.

Departamento	09/10	10/11	11/12	12/13
Colón	217.743	351.000	435.915	617.620
Concordia	1.498.774	1.489.560	1.684.768	2.398.740
Diamante	96.595	359.910	195.960	145.100
Federación	1.734.640	3.224.000	3.222.880	3.305.940
Federal	268.946	371.880	479.940	270.240
Feliciano	62.130	63.885	77.580	96.040
Gualeguay	206.490	263.435	271.320	83.740
Gualeguaychú	228.230	1.108.350	1.103.895	1.784.540
Islas del Ibicuy	685.204	136.800	152.740	17.860
La Paz	272.694	428.025	427.500	403.680
Nogoyá	470.367	495.960	619.875	336.765
Paraná	686.708	904.500	904.695	1.687.720
San Salvador	63.858	96.000	95.940	124.060
Tala	393.462	531.900	709.120	1.136.440
Uruguay	281.212	324.000	486.090	478.740
Victoria	304.563	242.000	359.985	247.395
Villaguay	485.556	567.000	569.025	366.945
Promedio	**7.957.172**	**10.958.205**	**11.797.228**	**13.501.565**

Fuente: Avicultura. Dirección de Lechería y Granja. Ministerio de la Producción de la provincia de Entre Ríos.

4.2.7. Cantidad de productores de miel, número de colmenas, producción y rendimiento (en kilogramos) por campaña en la provincia de Entre Ríos. Años 2009 – 2013.

	09/10	10/11	11/12	12/13
N° de productores	2.559	3.103	3.094	4.265
N° de colmenas	620.454	696.778	696.108	690.910
Producción de miel (Kg)	7.957.172	10.958.205	11.797.228	13.501.565
Rendimiento promedio de la colmena (Kg)	13,94	14,76	16,88	19,12

Fuente: Avicultura. Dirección de Lechería y Granja. Ministerio de la Producción de la provincia de Entre Ríos.

4.2.8. Huevos. Producción (por docena) anual en la provincia Entre Ríos. Años 2009 - 2013.

Año	2009	2010	2011	2012	2013
Entre Ríos	138.626.571	146.578.163	174.428.014	174.420.000	234.250.000

Fuente: Estimación propia realizada en base a datos del Instituto Nacional de Estadística y Censos (INDEC).

4.2.9. Leche. Producción mensual (litros) en la provincia de Entre Ríos. Años 2010 - 2014.

Mes	2010	2011	2012	2013	2014
Enero	27.044.746	29.029.233	32.084.714	27.487.619	28.553.974
Febrero	21.575.405	26.289.481	28.304.899	23.235.316	25.532.641
Marzo	23.593.346	27.924.921	29.078.579	26.549.241	26.329.143
Abril	23.325.186	26.851.773	27.132.016	25.419.650	24.654.034
Mayo	25.678.008	29.144.400	29.203.943	27.197.593	26.722.468
Junio	25.743.961	28.574.390	29.100.995	28.976.288	27.581.013
Julio	28.967.273	31.404.700	31.276.801	31.683.044	29.880.209
Agosto	31.020.401	33.861.654	31.738.844	33.346.668	33.107.748
Septiembre	31.565.925	36.836.143	33.069.786	33.959.076	33.016.615
Octubre	34.202.791	37.165.989	32.665.334	36.486.458	33.191.393
Noviembre	31.986.846	33.619.729	31.325.554	33.309.469	30.749.965
Diciembre	30.262.935	34.070.209	29.654.728	31.680.581	30.481.855
Total	**334.966.823**	**374.772.622**	**364.636.193**	**359.331.003**	**349.801.058**

Fuente: Dirección de Lechería y Granja. Ministerio de la Producción de la provincia de Entre Ríos.

4.3.1. Superficie implantada (has) con especies forestales por departamento en la provincia de Entre Ríos. Años 2009 - 2013.

Departamento	2009	2010	2011	2012	2013
Colón	580,09	568,20	902,70	589,85	-
Concordia	53,60	593,50	346,05	389,00	65,50
Diamante	-	-	3,25	-	-
Federación	-	147,50	69,70	124,90	-
Gualeguaychú	-	-	150,00	-	-
Islas del Ibicuy	-	60,00	-	-	-
San Salvador	-	-	3,25	-	-
Uruguay	6,00	206,00	1,70	238,00	284,15
Total	**639,69**	**1.575,20**	**1.476,65**	**1.341,75**	**349,65**

Nota: La superficie que se detalla en el cuadro es la que fue certificada en el marco de la Ley de inversiones para bosques cultivados (25.080). Los datos son provisorios ya que la certificación se puede realizar en años próximos a la implantación. Los departamentos no citados no solicitaron adhesión a la Ley 25.080.

Fuente: Dirección de Producciones Pecuarias Alternativas. Ministerio de la Producción. Gobierno de Entre Ríos.

4.4.1 Pescado de río. Volumen acopiado mensual (kg) según tipo de pescado en la provincia de Entre Ríos. Años 2010-2014.

	2010		2011*		2012*	
Mes	Pescado de Red o Sábalo	Pescado de Línea	Pescado de Red o Sábalo	Pescado de Línea	Pescado de Red o Sábalo	Pescado de Línea
Enero	530	30	4.291	1.019	13.684	5.175
Febrero	482.400	28.241	923.227	98.317	1.159.511	130.055
Marzo	787.871	41.723	947.585	104.839	676.702	185.185
Abril	714.081	77.281	667.047	117.719	379.751	288.850
Mayo	714.422	101.835	851.988	175.987	451.681	392.496
Junio	814.498	152.122	1.071.713	154.729	407.541	301.061
Julio	1.059.425	404.418	590.543	268.494	375.122	127.539
Agosto	801.523	304.890	317.813	161.159	682.197	128.194
Setiembre	901.948	247.881	490.593	124.921	908.293	169.722
Octubre	924.691	212.097	642.062	64.666	599.908	206.978
Noviembre	631.403	124.690	864.346	64.094	821.831	134.262
Diciembre	493.288	149.091	369.949	40.363	444.762	58.896
Total	**8.326.080**	**1.844.299**	**7.741.157**	**1.376.307**	**6.920.983**	**2.128.413**

	2013*		2014*	
Mes	Pescado de Red o Sábalo	Pescado de Línea	Pescado de Red o Sábalo	Pescado de Línea
Enero	587.880	61.366	812.665	64.235
Febrero	887.071	86.410	888.373	83.061
Marzo	822.089	80.493	1.215.645	78.592
Abril	712.511	82.106	945.695	119.297
Mayo	928.736	126.453	1.113.477	162.064
Junio	476.310	57.491	943.966	111.094
Julio	536.954	43.452	926.536	74.847
Agosto	636.107	98.938	1.058.837	75.663
Setiembre	1.177.218	113.664	1.059.703	94.812
Octubre	841.067	143.385	739.870	72.648
Noviembre	583.419	91.203	766.136	67.092
Diciembre	427.001	48.434	506.813	56.218
Total	**8.616.363**	**1.033.395**	**10.977.716**	**1.059.623**

Nota: se ajustaron valores desde el año 2011 en función a los datos proporcionados por la Dirección General de Fiscalización-Subsecretaría de Planificación del Desarrollo y la Producción.-
*Datos sujetos a modificación.-

Fuente: elaboración propia en base a datos brindados por la Dirección General de Fiscalización Agroalimentaria-Subsecretaría de Planificación del Desarrollo y la Producción. Ministerio de la Producción. Gobierno de Entre Ríos.

4.4.2 Pescado de río. Volumen acopiado (kg) por tipo de pescado según departamento en la provincia de Entre Ríos. Años 2010-2014.

	2010		2011*		2012*	
Departamento	Pescado de Red o Sábalo	Pescado de Línea	Pescado de Red o Sábalo	Pescado de Línea	Pescado de Red o Sábalo	Pescado de Línea
Colón	2.410	-	-	-	-	-
Concordia	370	-	-	-	46	15
Diamante	619.302	385.322	482.364	145.002	267.360	147.864
Federación	8.111	-	1.829	-	8.652	272
Gualeguay	426.685	21.953	181.441	36.235	86.786	32.427
Gualeguaychú	78.603	13.505	141.980	1.955	186.924	2.613
Islas del Ibicuy	318.464	78.708	509.145	19.059	616.503	22.472
La Paz	7.691	12.297	10.352	13.757	12.817	14.129
Nogoyá	-	-	-	-	-	-
Paraná	18.221	21.743	22.722	24.008	26.257	21.295
Tala	2.100	300	-	-	-	-
Uruguay	-	-	-	-	-	-
Victoria	6.844.123	1.310.441	6.391.324	1.136.291	5.715.638	1.887.326
Total	**8.326.080**	**1.844.299**	**7.741.157**	**1.376.307**	**6.920.983**	**2.128.413**

	2013*		2014*	
Departamento	Pescado de Red o Sábalo	Pescado de Línea	Pescado de Red o Sábalo	Pescado de Línea
Colón	530	-	36	31
Concordia	348	195	8.640	1.668
Diamante	335.296	55.397	360.382	46.103
Federación	18.285	686	22.044	2.812
Gualeguay	88.672	14.198	94.259	14.952
Gualeguaychú	196.792	3.163	43.693	1.801
Islas del Ibicuy	633.229	23.616	643.894	33.130
La Paz	11.909	15.166	10.096	7.259
Nogoyá	-	-	-	-
Paraná	35.346	14.344	53.524	17.199
Tala	4.300	-	-	-
Uruguay	-	-	-	-
Victoria	7.291.656	906.630	9.741.148	934.668
Total	**8.616.363**	**1.033.395**	**10.977.716**	**1.059.623**

Nota: se ajustaron valores desde el año 2011 en función a los datos proporcionados por la Dirección General de Fiscalización-Subsecretaría de Planificación del Desarrollo y la Producción.-
*Datos sujetos a modificación.-

Fuente: elaboración propia en base a datos brindados por la Dirección General de Fiscalización Agroalimentaria-Subsecretaría de Planificación del Desarrollo y la Producción. Ministerio de la Producción. Gobierno de Entre Ríos.

4.5.1 Rocas o minerales. Producción anual (toneladas) según tipo de material. Años 2010 – 2014.

Roca o mineral	2010	2011	2012	2013	2014*
Arena p/construcción	4.492.212	5.238.858	5.546.617	5.908.962	6.204.410
Arenas silíceas	394.544	399.481	521.268	562.678	576.745
Arenas especiales	90.832	69.405	78.560	80.500	82.351
Arcillas	36.631	51.220	33.109	- (1)	- (1)
Basalto	275.774	266.569	621.622	626.736	643.971
Canto rodado	406.911	576.753	482.386	494.617	533.179
Ripio arcilloso	196.873	129.581	135.182	102.285	138.084
Piedra partida	55.659	88.670	172.643	175.200	180.806
Conchilla	437	-	-	- (2)	- (2)
Broza	1.115.656	1.972.481	1.954.004	1.929.677	1.970.819
Yeso	122.913	115.633	121.309	128.730	165.207
Suelo seleccionado	2.414.402	739.693	947.593	1.241.858	1.230.390
Ripio calcáreo	2.432	6.070	7.580	7.125	7.800
Tierra p/relleno	-	739.693	-	-	-
Total	**9.605.276**	**10.394.107**	**10.621.873**	**11.258.368**	**11.733.762**

Nota: (*) Datos Provisorios. (1): la única empresa productora dejó de extraer arcillas. (2): la única empresa productora de conchillas no se ha inscripto ni declara producción.

Fuente: Dirección de Minería. Ministerio de Producción. Gobierno de Entre Ríos.

4.6.1. Consumo de energía eléctrica según categoría de usuarios en la provincia de Entre Ríos. Años 2010 - 2014.

Año	Total	Residencial	Rural	Comercial	Servicios	Industria	Alumbrado público	Oficial	Instituciones	Cooperativas eléctricas
					miles de kwh					
2010	**2.577.853**	630.718	20.344	321.411	29.238	518.139	94.032	115.460	13.496	835.015
2011	**2.786.608**	676.259	22.210	350.579	30.472	548.914	96.960	124.106	14.137	922.969
2012	**2.943.782**	717.638	23.533	378.134	30.653	580.848	99.816	128.169	14.614	970.377
2013	**2.977.185**	722.382	23.701	386.400	30.498	590.135	102.393	129.670	14.756	977.250
2014	**3.129.222**	774.668	24.769	417.061	31.700	589.906	106.680	134.289	15.098	1.035.052

Fuente: Energía de Entre Ríos S.A.. (ENERSA).

4.6.2. Cantidad de clientes consumidores de energía eléctrica por categoría de usuario en la provincia de Entre Ríos. Años 2010 - 2014.

Año	Total	Residencial	Rural	Comercial	Servicios	Industria	Alumbrado público	Oficial	Instituciones	Cooperativas eléctricas
					miles de kwh					
2010	**297.717**	252.209	5.925	31.312	623	1.309	616	3.658	1.993	72
2011	**307.629**	260.438	6.188	32.635	612	1.290	657	3.741	1.994	74
2012(*)	**315.431**	266.903	6.368	34.453	602	481	715	3.847	1.988	74
2013(*)	**325.803**	276.112	6.473	35.403	599	416	773	3.973	1.979	75
2014(*)	**336.671**	285.795	6.628	36.282	594	385	823	4.106	1.980	78

Nota: (*) Recategorización de usuarios.

Fuente: Energía de Entre Ríos S.A.. (ENERSA).

4.6.3. Consumo de gas natural por categoría. Años 2010 – 2014.

Año	Total	Residencial	Comercial	Industrias	Gnc	Entes oficiales	Usinas
2010	**328.030**	108.684	26.118	125.112	60.037	2.032	6.047
2011	**356.741**	119.686	29.047	135.082	62.841	2.150	7.934
2012	**375.298**	125.753	29.400	134.210	64.993	1.695	19.248
2013	**388.013**	134.472	30.457	131.510	65.942	1.707	23.924
2014	**382.566**	129.955	30.097	131.508	69.858	2.245	18.904

Fuente: Ente Nacional Regulador del Gas (ENARGAS).

4.6.4. Cantidad de clientes consumidores de gas natural por categoría de usuario en la provincia de Entre Ríos. Años 2010 – 2014.

Año	Total	Residencial	Comercial	Industrias	Gnc	Entes oficiales	Usinas
2010	**112.231**	105.521	6.200	202	58	249	1
2011	**121.302**	113.988	6.851	197	58	207	1
2012	**129.831**	122.073	7.272	208	59	218	1
2013	**138.450**	130.180	7.768	215	60	226	1
2014	**144.308**	135.627	8.110	211	62	297	1

Fuente: Ente Nacional Regulador del Gas (ENARGAS).

4.7.1. Molienda de soja en la provincia de Entre Ríos (en toneladas). Período 2010 – 2014.

	Soja				
Mes	2010	2011	2012	2013	2014
Enero	3.005	12.222	20.835	14.571	5.522
Febrero	1.264	3.319	7.965	1.629	4.519
Marzo	4.464	8.900	8.521	2.919	3.925
Abril	8.651	24.661	32.052	27.557	22.191
Mayo	12.103	34.397	36.388	31.530	38.064
Junio	8.263	31.876	31.944	30.330	36.243
Julio	5.002	31.395	37.271	34.870	34.600
Agosto	9.572	30.488	29.763	35.117	34.588
Septiembre	9.766	32.184	25.966	32.379	36.538
Octubre	14.983	24.439	21.772	35.975	34.476
Noviembre	16.469	26.113	22.852	29.029	26.128
Diciembre	13.840	17.380	6.764	34.075	27.153
Total Anual	**107.382**	**277.374**	**282.093**	**309.981**	**303.947**

Fuente: Ministerio de Agricultura de la Nación. Dirección de Mercados Agroalimentarios

4.7.2. Molienda de arroz en la provincia de Entre Ríos (en toneladas). Período 2010 – 2014.

	Arroz				
Mes	2010	2011	2012	2013	2014
Enero	46.145	39.524	62.667	41.198	45.637
Febrero	59.753	60.928	65.244	42.734	54.350
Marzo	66.782	98.555	81.514	82.737	100.808
Abril	64.588	94.435	139.904	77.400	101.777
Mayo	60.868	101.750	106.117	82.587	98.505
Junio	59.053	94.557	67.212	72.279	79.704
Julio	56.527	87.891	87.973	79.956	54.055
Agosto	46.890	85.405	76.475	75.564	40.208
Septiembre	49.570	76.435	80.244	75.016	46.161
Octubre	47.636	77.976	72.566	70.199	58.249
Noviembre	61.996	64.271	56.506	78.245	54.319
Diciembre	48.617	43.485	37.825	52.085	34.324
Total Anual	**668.425**	**925.212**	**934.247**	**830.000**	**768.097**

Fuente: Ministerio de Agricultura de la Nación. Dirección de Mercados Agroalimentarios.

4.7.3. Molienda de trigo en la provincia de Entre Ríos (en toneladas). Período 2010 – 2014.

	Trigo Pan					
Mes	2009	2010	2011	2012	2013	2014
Enero	16.706	19.041	18.171	20.099	14.189	13.286
Febrero	21.596	20.411	19.193	18.662	14.032	13.164
Marzo	20.525	21.100	21.139	23.639	8.967	14.004
Abril	19.922	19.672	19.613	19.686	14.879	14.329
Mayo	20.065	21.935	24.865	22.605	14.898	14.652
Junio	18.973	22.017	20.207	21.767	14.847	16.815
Julio	21.388	22.582	27.910	21.802	16.087	17.678
Agosto	18.414	23.587	22.628	20.967	12.795	16.642
Septiembre	17.095	24.970	23.091	18.228	11.258	15.780
Octubre	15.582	22.732	21.585	18.360	8.634	14.789
Noviembre	14.386	20.454	19.442	13.634	10.677	13.083
Diciembre	15.104	18.079	20.528	11.731	10.473	13.133
Total Anual	**219.756**	**256.580**	**258.372**	**231.180**	**151.736**	**177.355**

Fuente: Ministerio de Agricultura de la Nación. Dirección de Mercados Agroalimentarios.

4.7.4. Producción en Entre Ríos de Aceite de Soja (en toneladas). Periodo 2010 – 2014.

Mes	2010	2011	2012	2013	2014
Enero	19	2.101	3.724	2.775	696
Febrero	132	496	1.328	316	493
Marzo	716	1.546	1.297	416	399
Abril	1.494	4.447	5.387	5.069	3.711
Mayo	2.186	5.904	6.269	5.442	6.691
Junio	1.355	5.531	5.449	5.710	6.326
Julio	798	5.621	6.619	6.034	5.881
Agosto	1.895	5.488	5.310	6.203	5.923
Septiembre	1.734	5.602	4.459	5.731	6.193
Octubre	2.746	4.321	4.169	6.320	5.940
Noviembre	2.934	4.698	3.969	5.247	4.517
Diciembre	2.435	3.211	1.163	6.225	4.720
Total Anual	**18.444**	**48.966**	**49.143**	**55.488**	**51.490**

Fuente: Ministerio de Agricultura de la Nación. Dirección de Mercados Agroalimentarios.

4.7.5. Producción en Entre Ríos de Pellet de Soja (en toneladas). Período 2010 – 2014.

Mes	2010	2011	2012	2013	2014
Enero	-	7.979	13.990	8.209	-
Febrero	-	1.342	3.820	-	-
Marzo	2.145	6.510	2.642	-	-
Abril	5.580	5.580	17.499	19.138	-
Mayo	8.200	26.041	7.800	21.817	23.953
Junio	4.685	23.636	21.363	22.724	23.750
Julio	2.000	23.324	25.775	22.595	22.088
Agosto	6.147	22.127	15.850	24.086	22.270
Septiembre	5.857	23.230	16.918	22.895	23.238
Octubre	10.476	17.400	13.053	24.268	22.744
Noviembre	12.129	18.742	14.269	19.663	16.766
Diciembre	9.537	12.240	3.214	24.496	15.768
Total Anual	**66.756**	**188.151**	**156.193**	**209.891**	**170.577**

Fuente: Ministerio de Agricultura de la Nación. Dirección de Mercados Agroalimentarios.

4.7.6 Producción en Entre Ríos de expellers de Soja (en toneladas). Período 2010 – 2014.

Mes	2010	2011	2012	2013	2014
Enero	129	1.986	2.056	2.213	2.593
Febrero	1.044	1.264	2.129	1.218	3.853
Marzo	1.477	637	3.500	1.976	3.018
Abril	1.224	1.224	1.831	2.433	17.672
Mayo	1.419	1.285	3.043	2.267	5.029
Junio	1.913	1.238	3.007	1.890	5.046
Julio	2.032	987	2.781	4.219	4.984
Agosto	1.644	1.667	3.676	3.634	4.288
Septiembre	1.985	1.639	2.619	2.037	5.189
Octubre	1.573	1.246	2.294	3.674	4.444
Noviembre	1.194	1.538	2.875	3.568	3.898
Diciembre	1.697	1.434	2.081	2.912	4.806
Total Anual	**17.331**	**16.145**	**31.892**	**32.041**	**64.820**

Fuente: Ministerio de Agricultura de la Nación. Dirección de mercados agroalimentarios.

4.8.1 Consumo de Cemento Portland (toneladas) en la provincia de Entre Ríos. Periodo 2010 – 2014.

Mes	2010	2011	2012	2013	2014
Enero	26.479	32.589	35.680	35.996	35.867
Febrero	24.286	29.806	30.189	30.454	25.564
Marzo	32.892	37.873	35.859	33.759	35.566
Abril	32.046	36.818	31.811	37.566	35.276
Mayo	29.487	39.833	30.361	36.140	35.756
Junio	28.124	32.399	33.159	37.203	32.318
Julio	30.443	40.037	31.874	39.739	32.730
Agosto	34.219	43.382	30.425	44.640	39.607
Septiembre	33.165	45.608	29.497	43.031	39.501
Octubre	34.514	35.514	30.020	44.701	41.828
Noviembre	38.129	40.363	37.652	37.844	36.202
Diciembre	32.018	37.835	26.200	35.212	31.233
Total Anual	**375.802**	**452.057**	**382.727**	**456.285**	**421.448**

Fuente: Asociación de Fabricantes de Cemento Portland.

4.8.2 Permisos de edificación municipal de la provincia de Entre Ríos. Superficie cubierta para construcciones nuevas y ampliaciones. Años 2010 – 2014.

Municipio	2010	2011	2012	2013	2014	
Colón	43.770	56.383	57.359	51.734	39.755	*
Concordia	76.950	95.922	108.076	178.025	94.323	
Crespo	27.215	42.732	27.430	65.865	44.068	
Chajarí	72.346	166.084	86.228	88.596	46.662	*
Gualeguay(1)	33.576	57.110	53.712	58.241(1)	42.373	*
Gualeguaychú	89.303	71.476	76.993	83.867	95.225	
Maria Grande	6.077	7.110	8.564	11.356	9.791	
Paraná	325.820	441.468	156.731	212.928	218.479	
San José	15.215	17.501	19.076	38.102	35.945	
C. del Uruguay	76.812	103.481	99.053	85.120	111.830	*
Viale	13.452	6.746	24.827	13.168	13.801	*
Victoria	20.130	35.251	47.070	41.400	36.093	
Villa Lib.San Martín	14.705	18.611	20.541	23.886	19.954	
Villaguay	24.386	27.581	33.595	48.646	29.263	
Total Anual	**839.757**	**1.147.456**	**819.255**	**1.000.934**	**837.562**	

Nota:
(1)Para Gualeguay se estimaron los datos para los meses de noviembre y diciembre del año 2013.
(*)Datos provisorios

Fuente: Dirección General de Estadística y Censos de Entre Ríos (DGEyC), Instituto Nacional de Estadística y Censos (INDEC). Series Permiso de Edificación.

4.8.3. Índice de costo de la construcción de la ciudad de Paraná. Base 1997=100. Nivel general y capítulos. Años 2010 - 2014.

Mes	Índice de costos de la construcción				Índice de costo de la construcción			
	Nivel Gral.	Cap. Gastos Generales	Cap. Materiales	Cap. Mano de Obra	Nivel Gral.	Cap. Gastos Generales	Cap. Materiales	Cap. Mano de Obra
	2010				2011			
Enero	519,43	242,97	427,27	627,34	647,07	304,10	509,61	1.004,23
Febrero	526,28	250,08	429,20	638,45	660,26	313,54	529,62	1.016,16
Marzo	522,59	257,02	431,11	628,82	667,29	322,78	543,19	1.037,13
Abril	514,19	257,29	435,70	608,23	669,01	324,89	542,00	1.066,88
Mayo	546,90	258,57	462,29	649,40	714,53	326,83	557,09	1.083,60
Junio	569,54	259,10	470,94	686,45	744,57	331,15	619,77	1.259,75
Julio	569,69	259,84	474,91	683,21	753,80	335,68	633,93	1.238,52
Agosto	578,95	268,29	481,65	694,75	763,82	335,56	646,82	1.249,12
Septiembre	580,60	268,84	484,49	695,46	774,84	335,73	665,78	1.224,71
Octubre	595,92	270,72	491,58	719,31	790,96	336,90	695,62	1.212,45
Noviembre	597,70	274,13	493,57	720,74	846,99	343,43	732,54	1.213,22
Diciembre	637,01	300,22	500,99	789,18	854,16	347,96	743,27	1.214,12
	2012				2013			
Enero	861,33	361,93	754,54	1.004,23	1.068,72	481,86	967,56	1.215,43
Febrero	872,00	363,82	764,76	1.016,16	1.082,52	520,02	974,15	1.233,09
Marzo	891,20	365,54	783,94	1.037,13	1.105,33	521,64	990,80	1.263,37
Abril	919,95	374,21	813,84	1.066,88	1.114,04	523,71	1.008,17	1.265,19
Mayo	934,98	409,25	824,64	1.083,60	1.140,65	526,34	1.032,22	1.296,42
Junio	1.051,87	466,00	880,41	1.259,75	1.268,92	528,50	1.089,32	1.499,31
Julio	1.043,65	467,40	886,03	1.238,52	1.275,02	551,77	1.104,18	1.496,05
Agosto	1.048,94	468,28	885,71	1.249,12	1.264,91	581,03	1.096,45	1.479,96
Septiembre	1.038,80	472,38	890,33	1.224,71	1.325,97	585,84	1.144,01	1.558,39
Octubre	1.037,84	474,12	902,02	1.212,45	1.319,24	585,78	1.163,71	1.527,96
Noviembre	1.048,96	481,71	925,41	1.213,22	1.333,55	607,90	1.210,42	1.513,25
Diciembre	1.056,18	481,64	940,74	1.214,12	1.347,51	653,27	1.234,72	1.515,05

Mes	Índice de costo de la construcción			
	Nivel Gral.	Cap. Gastos Generales	Cap. Materiales	Cap. Mano de Obra
	2014			
Enero	1.372,02	696,67	1.282,23	1.517,64
Febrero	1.407,70	705,80	1.350,52	1.527,54
Marzo	1.440,62	716,05	1.420,89	1.530,06
Abril	1.492,68	721,40	1.532,85	1.534,58
Mayo	1.498,96	726,52	1.540,02	1.540,19
Junio	1.641,20	743,69	1.587,72	1.777,33
Julio	1.718,00	760,47	1.583,03	1.931,13
Agosto	1.728,22	764,84	1.597,19	1.938,51
Septiembre	1.737,91	769,97	1.609,30	1.946,54
Octubre	1.739,04	774,68	1.608,83	1.948,71
Noviembre	1.752,92	774,61	1.623,24	1.963,51
Diciembre	1.763,58	780,95	1.623,33	1.983,82

Fuente: Dirección General de Estadística y Censos de Entre Ríos (DGEyC).

4.9.1. Ventas de nafta grado 2, litros mensuales, en la provincia de Entre Ríos. Período 2010 – 2014.

Mes	2010	2011	2012	2013	2014
Enero	11.960	14.102	14.876	17.311	17.494
Febrero	11.079	11.959	13.386	14.669	14.906
Marzo	11.140	13.116	14.303	14.928	16.109
Abril	9.936	12.033	12.625	13.398	15.588
Mayo	10.657	11.797	12.987	14.110	14.487
Junio	10.059	11.062	12.410	13.391	14.053
Julio	11.539	13.013	13.807	15.185	15.073
Agosto	11.359	12.616	13.262	15.247	15.336
Septiembre	11.039	12.585	14.193	13.755	14.492
Octubre	12.452	12.372	14.031	15.220	15.606
Noviembre	11.829	12.835	14.273	14.615	14.430
Diciembre	13.203	14.325	16.304	16.489	15.770
Total Anual	**136.251**	**151.815**	**166.457**	**178.318**	**183.344**

Nota: Nafta Grado 2: Nuemero de octano método research (RON), según norma ASTM D 2699: minimo noventa y tres (93). Esta serie se toma a partir del año 2010 porque para años anteriores se utilizaban otras categorias

Fuente: Dirección de Energía de la Provincia de Entre Ríos.

4.9.2. Ventas de nafta grado 3, litros mensuales, en la provincia de Entre Ríos. Período 2010 – 2014.

Mes	2010	2011	2012	2013	2014
Enero	3.249	4.725	5.328	5.730	6.306
Febrero	2.306	4.393	4.783	4.939	5.364
Marzo	2.414	4.932	4.586	5.111	5.228
Abril	2.359	3.845	4.182	4.727	4.599
Mayo	2.613	3.590	4.099	4.500	3.978
Junio	2.301	3.581	4.238	4.871	3.950
Julio	3.300	4.059	4.847	5.226	4.505
Agosto	2.920	4.127	4.630	4.882	4.683
Septiembre	2.942	4.071	4.507	4.538	4.404
Octubre	3.124	4.353	4.556	5.209	4.722
Noviembre	3.472	4.399	4.509	4.953	4.695
Diciembre	3.613	4.931	5.451	5.917	6.255
Total Anual	**34.613**	**51.005**	**55.715**	**60.603**	**58.687**

Nota: Nafta Grado 3: Número de octano método research (RON), según norma ASTM D 2699: minimo noventa y siete (97). Esta serie se toma a partir del año 2010 porque para años anteriores se utilizaban otras categorias

Fuente: Dirección de Energía de la Provincia de Entre Ríos.

4.9.3. Ventas de gasoil grado 2, litros mensuales, en la provincia de Entre Ríos. Período 2010 – 2014.

Mes	2010	2011	2012	2013	2014
Enero	33.472	40.459	33.546	33.797	30.068
Febrero	30.850	34.333	31.317	28.158	26.677
Marzo	21.211	41.749	36.217	32.111	31.474
Abril	40.704	40.999	36.993	38.436	34.610
Mayo	37.782	38.896	35.288	33.508	33.062
Junio	41.224	34.887	32.446	30.865	29.522
Julio	52.832	39.278	35.046	31.889	29.157
Agosto	37.876	39.227	32.475	32.884	31.661
Septiembre	35.296	37.461	33.030	29.459	29.608
Octubre	37.690	35.860	32.759	32.956	31.119
Noviembre	39.648	37.469	37.365	32.509	29.193
Diciembre	42.099	37.751	31.403	35.772	29.236
Total Anual	**450.684**	**458.368**	**407.884**	**392.345**	**365.386**

Nota: Gasoil Grado 2: Indice de octano, según norma ASTM D 976 o norma ASTM D 6890: minimo cuarenta y cinco (45).
Esta serie se toma a partir del año 2010 porque para años anteriores se utilizaban otras categorias

Fuente: Dirección de Energía de la Provincia de Entre Ríos.

4.9.4. Ventas de gasoil grado 3, litros mensuales, en la provincia de Entre Ríos. Período 2010 – 2014.

Mes	2010	2011	2012	2013	2014
Enero	2.454	4.424	6.108	5.342	5.683
Febrero	2.214	4.449	4.333	4.913	5.118
Marzo	2.957	4.906	3.750	5.013	5.523
Abril	2.874	4.897	4.205	5.238	5.255
Mayo	3.193	4.644	5.226	5.323	5.195
Junio	2.837	4.830	4.089	4.926	4.897
Julio	3.158	4.571	4.944	5.748	5.525
Agosto	3.424	5.496	5.240	5.597	5.639
Septiembre	3.517	5.693	4.844	5.461	5.954
Octubre	3.669	5.292	4.408	5.676	6.090
Noviembre	4.129	6.672	5.007	5.491	6.169
Diciembre	4.611	7.329	4.897	5.763	6.716
Total Anual	**39.038**	**63.202**	**57.051**	**64.491**	**67.764**

Nota: Gasoil Grado 3: Indice de octano, según norma ASTM D 976 o norma ASTM D 6890: minimo cuarenta y siete (47).
Esta serie se toma a partir del año 2010 porque para años anteriores se utilizaban otras categorias

Fuente: Dirección de Energía de la Provincia de Entre Ríos.

4.9.5. Ventas en comercios electrodomésticos (grandes cadenas) y artículos del hogar en la provincia de Entre Ríos (en pesos). Años 2010 – 2014.

Mes	2010	2011	2012	2013	2014
Enero	9.881.916	54.090.830	20.495.447	22.549.969	38.006.679
Febrero	8.534.231	41.714.857	16.759.992	20.624.876	21.724.774
Marzo	10.365.941	12.812.259	17.919.009	22.190.434	25.524.115
Abril	9.747.494	13.275.686	16.201.796	21.205.507	28.190.332
Mayo	12.956.228	14.482.280	18.761.693	26.586.548	42.139.422
Junio	13.435.014	17.143.280	23.265.320	31.125.430	39.832.545
Julio	12.520.959	18.609.313	22.404.075	34.821.364	29.986.942
Agosto	11.417.752	15.913.406	16.330.781	32.229.232	27.861.631
Septiembre	11.607.298	14.673.572	19.703.089	27.967.230	28.974.882
Octubre	15.713.105	19.841.191	27.027.827	35.825.202	44.590.236
Noviembre	48.824.774	19.336.981	24.862.492	33.812.016	47.341.353
Diciembre	81.415.743	23.055.067	33.198.660	47.703.135	49.506.952
Total Anual	**246.420.455**	**264.948.722**	**256.930.181**	**356.640.943**	**423.679.863**

Fuente: Instituto Nacional de Estadística y Censos (INDEC).

4.9.6. Ventas en grandes cadenas de supermercados, miles de pesos, en la provincia de Entre Ríos. Años 2010-2014.

Mes	2010	2011	2012	2013	2014
Enero	104.337	118.948	153.207	178.526	249.259
Febrero	100.537	110.815	147.363	179.856	236.936
Marzo	108.232	119.629	151.628	193.552	264.382
Abril	105.772	124.223	149.132	173.299	258.921
Mayo	112.577	119.368	142.738	177.167	279.900
Junio	113.122	126.555	156.816	200.223	277.695
Julio	129.834	140.348	165.370	204.229	290.892
Agosto	122.915	133.822	164.490	204.267	304.404
Septiembre	121.630	132.922	164.749	204.607	282.510
Octubre	135.551	145.428	171.249	219.762	319.317
Noviembre	129.019	144.001	173.277	236.244	346.279
Diciembre	174.022	183.318	219.392	284.336	396.438
Total Anual	**1.457.547**	**1.599.377**	**1.959.411**	**2.456.068**	**3.506.933**

Fuente: Instituto Nacional de Estadística y Censos (INDEC).

4.9.7. Inscripciones iniciales de automotores en registros de la propiedad automotor en la provincia de Entre Ríos. Años 2010 – 2014.

Mes	2010	2011	2012	2013	2014
Enero	2.067	3.097	3.386	3.292	3.373
Febrero	1.168	1.617	1.631	1.713	1.427
Marzo	1.482	1.957	2.360	2.165	1.405
Abril	1.315	1.805	1.718	2.218	1.435
Mayo	1.297	1.846	2.142	2.434	1.516
Junio	1.400	2.316	1.934	1.897	1.512
Julio	1.667	2.161	2.089	2.223	1.659
Agosto	1.452	2.222	2.146	2.080	1.604
Septiembre	1.681	2.367	1.823	2.418	1.617
Octubre	1.447	1.975	1.978	2.321	1.419
Noviembre	1.397	1.722	1.667	1.614	1.048
Diciembre	944	860	843	1.020	744
Total Anual	**17.317**	**23.945**	**23.717**	**25.395**	**18.759**

Fuente: Dirección Nacional de los Registros Nacionales de la Propiedad del Automotor y de Créditos Prendarios.

4.10.1. Red vial nacional y provincial de Entre Ríos por tipo de calzada. Años 2010 - 2014.

Red Vial	Tipo de calzada en Km			Total
	Pavimento	Ripio	Natural	
2010				
Nacional	1.606	-	-	1.606
Provincial	1.540	3.288	22.759	27.586
Total	**3.146**	**3.288**	**22.759**	**29.193**
2012				
Nacional	1.606	-	-	1.606
Provincial	1.610	3.226	22.758	27.594
Total	**3.216**	**3.226**	**22.758**	**29.200**
2014 (*)				
Nacional	1.607	-	-	1.607
Provincial				-
Total	**1.607**	**-**	**-**	**1.607**

Red Vial	Tipo de calzada en Km			Total
	Pavimento	Ripio	Natural	
2011				
Nacional	1.606	-	-	1.606
Provincial	1.610	3.226	22.758	27.594
Total	**3.216**	**3.226**	**22.758**	**29.200**
2013				
Nacional	1.607	-	-	1.607
Provincial	1.610	3.226	22.758	27.594
Total	**3.217**	**3.226**	**22.758**	**29.201**

Nota:
(*) Datos provisorios

Fuente: Elaborado por la Dirección General de Estadística y Censos (DGEyC), en base a datos proporcionados por la Dirección Provincial de Vialidad y la Dirección Nacional de Vialidad.

4.10.2. Red vial de la provincia de Entre Ríos por tipo de calzada. Años 2010 - 2014.

Red Vial	Tipo de calzada en Km			Total
	Pavimento	Mejorado	Natural	
2010				
Primaria	1.222	737	763	2.723
Secundaria	317	1.554	8.589	10.462
Terciaria	-	995	13.405	14.401
Total	**1.539**	**3.286**	**22.757**	**27.586**

Red Vial	Tipo de calzada en Km			Total
	Pavimento	Mejorado	Natural	
2011				
Primaria	1.284	676	626	2.586
Secundaria	325	1.554	8.726	10.606
Terciaria	-	995	13.405	14.401
Total	**1.609**	**3.225**	**22.757**	**27.593**

Nota: la diferencia de kms de la red primaria provincial se debe a los tranferidos de la RPN°39 y RPN°6 a la DNV como RNN° 12 Tr. Galarza-RPN°39-Nogoyá.

2012				
Primaria	1.284	676	626	2.586
Secundaria	325	1.554	8.726	10.606
Terciaria	-	995	13.405	14.401
Total	**1.609**	**3.225**	**22.757**	**27.593**
2014 (*)				
Primaria	1.284	676	626	2.586
Secundaria	325	1.554	8.726	10.606
Terciaria	-	995	13.405	14.401
Total	**1.609**	**3.225**	**22.757**	**27.593**

2013				
Primaria	1.284	676	626	2.586
Secundaria	325	1.554	8.726	10.606
Terciaria	-	995	13.405	14.401
Total	**1.609**	**3.225**	**22.757**	**27.593**

Nota:
(*) Datos provisorios Red Primaria: Conecta cabeceras departamentales, rutas troncales de la red nacional y pasos fronterizos. Ancho mínimo 50m. Red Secundaria: Une rutas primarias y localidades importantes. Ancho mínimo 35m. Red Terciaria: une rutas secundarias, parajes y lugares de producción rural.

Fuente: Elaborado por la Dirección General de Estadística y Censos (DGEyC), en base a datos proporcionados por la Dirección Provincial de Vialidad y la Dirección Nacional de Vialidad.

4.11.1. Cruce vehicular por el Túnel Subfluvial Raúl Uranga - Carlos Sylvestre Begnis que une las ciudades de Paraná y Santa Fé, por tipo de automotor y participación porcentual. Años 2010 - 2014.

Tipo de Vehículos	2010					
	Paraná - Santa Fe	%	Santa Fe - Paraná	%	Ambas Direcciones	%
Motos, autos, pick-ups	1.492.511	39,95	1.492.818	39,96	2.985.329	79,91
Vehiculos de 3 y 4 ejes	7.274	0,19	7.430	0,20	14.704	0,39
Vehiculos de 2 ejes + 2,10 altura	128.044	3,43	126.763	3,39	254.807	6,82
Vehiculos de 3 ejes + 2,10 altura	55.941	1,50	54.378	1,46	110.319	2,95
Vehiculos de 4 ejes + 2,10 altura	17.020	0,46	16.415	0,44	33.435	0,90
Vehiculos de 5 ejes + 2,10 altura	162.677	4,35	153.838	4,12	316.515	8,47
Vehiculos de 6 ejes + 2,10 altura	11.522	0,31	9.050	0,24	20.572	0,55
Total	**1.874.989**	**50,19**	**1.860.692**	**49,81**	**3.735.681**	**100,00**

Tipo de Vehículos	2011					
	Paraná - Santa Fe	%	Santa Fe - Paraná	%	Ambas Direcciones	%
Motos, autos, pick-ups	1.651.871	40,77	1.649.847	40,72	3.301.718	81,48
Vehiculos de 3 y 4 ejes	7.781	0,19	7.919	0,20	15.700	0,39
Vehiculos de 2 ejes + 2,10 altura	131.796	3,25	130.647	3,22	262.443	6,48
Vehiculos de 3 ejes + 2,10 altura	56.294	1,39	54.687	1,35	110.981	2,74
Vehiculos de 4 ejes + 2,10 altura	16.528	0,41	15.938	0,39	32.466	0,80
Vehiculos de 5 ejes + 2,10 altura	157.534	3,89	151.887	3,75	309.421	7,64
Vehiculos de 6 ejes + 2,10 altura	11.209	0,28	8.180	0,20	19.389	0,48
Total	**2.033.013**	**50,17**	**2.019.105**	**49,83**	**4.052.118**	**100,00**

Tipo de Vehículos	2012					
	Paraná - Santa Fe	%	Santa Fe - Paraná	%	Ambas Direcciones	%
Motos, autos, pick-ups	1.722.547	41,22	1.720.721	41,18	3.443.268	82,40
Vehiculos de 3 y 4 ejes	7.624	0,18	7.617	0,18	15.241	0,36
Vehiculos de 2 ejes + 2,10 altura	142.542	3,41	139.788	3,35	282.330	6,76
Vehiculos de 3 ejes + 2,10 altura	53.874	1,29	52.035	1,25	105.909	2,53
Vehiculos de 4 ejes + 2,10 altura	16.074	0,38	15.528	0,37	31.602	0,76
Vehiculos de 5 ejes + 2,10 altura	146.080	3,50	140.388	3,36	286.468	6,86
Vehiculos de 6 ejes + 2,10 altura	7.791	0,19	6.015	0,14	13.806	0,33
Total	**2.096.532**	**50,17**	**2.082.092**	**49,83**	**4.178.624**	**100,00**

(continúa)

(conclusión)

Tipo de Vehículos	2013					
	Paraná - Santa Fe	%	Santa Fe - Paraná	%	Ambas Direcciones	%
Motos, autos, pick-ups	1.757.396	41,15	1.755.754	41,12	3.513.150	82,27
Vehiculos de 3 y 4 ejes	7.708	0,18	7.566	0,18	15.274	0,36
Vehiculos de 2 ejes + 2,10 altura	151.112	3,54	149.623	3,50	300.735	7,04
Vehiculos de 3 ejes + 2,10 altura	51.754	1,21	49.520	1,16	101.274	2,37
Vehiculos de 4 ejes + 2,10 altura	16.625	0,39	16.293	0,38	32.918	0,77
Vehiculos de 5 ejes + 2,10 altura	151.155	3,54	143.329	3,36	294.484	6,90
Vehiculos de 6 ejes + 2,10 altura	6.813	0,16	5.701	0,13	12.514	0,29
Total	**2.142.563**	**50,17**	**2.127.786**	**49,83**	**4.270.349**	**100,00**

Tipo de Vehículos	2014					
	Paraná - Santa Fe	%	Santa Fe - Paraná	%	Ambas Direcciones	%
Motos, autos, pick-ups	1.761.832	41,28	1.760.786	41,26	3.522.618	82,54
Vehiculos de 3 y 4 ejes	7.815	0,18	7.615	0,18	15.430	0,36
Vehiculos de 2 ejes + 2,10 altura	144.566	3,39	143.951	3,37	288.517	6,76
Vehiculos de 3 ejes + 2,10 altura	48.634	1,14	47.249	1,11	95.883	2,25
Vehiculos de 4 ejes + 2,10 altura	15.775	0,37	15.515	0,36	31.290	0,73
Vehiculos de 5 ejes + 2,10 altura	153.187	3,59	145.559	3,41	298.746	7,00
Vehiculos de 6 ejes + 2,10 altura	8.550	0,20	6.744	0,16	15.294	0,36
Total	**2.140.359**	**50,15**	**2.127.419**	**49,85**	**4.267.778**	**100,00**

Fuente: Túnel Subfluvial Raúl Uranga - Carlos Sylvestre Begnis.

4.11.2 Unidades equivalentes (*) por puestos de peajes en la provincia de Entre Ríos. Años 2010 - 2014.

Año	Túnel Subfluvial	Colonia Elia	Yeruá	Victoria	Total
2010	4.894.265	5.250.426	5.058.416	1.797.002	17.000.109
2011	5.308.842	5.872.088	5.736.480	2.023.454	18.940.863
2012	5.474.582	6.078.295	5.986.870	2.063.692	19.603.439
2013	5.594.755	6.522.502	6.377.202	2.342.176	20.836.635
2014	5.591.386	6.515.347	6.370.206	2.343.433	20.820.372

Nota:
(*) Son unidades técnicas equivalentes, expresadas en términos de automotores livianos y calculados según la relación del peaje de distintas categorías en vehículos.

Fuente: Elaborado por la Dirección General de Estadística y Censos de Entre Ríos (DGEyC), en base a datos proporcionados por el Instituto Nacional de Estadística y Censos (INDEC) y Túnel Subfluvial Raul Uranga-Carlos Sylvestre Begnis .

4.12.1 Oferta y demanda hotelera. Indicadores seleccionados por mes y tipo de establecimiento para Paraná, provincia de Entre Ríos. Años 2010 – 2014.

Mes	Porcentaje de ocupación de plazas (1)			Viajeros (2)			Duración de estadía promedio de los turistas (en días)(3)		
	Total	Hoteleros	Para-hoteleros	Total	Hoteleros	Para-hoteleros	Total	Hoteleros	Para-hoteleros
2010									
Enero	42,24	42,66	41,29	15.187	10.037	5.150	1,71	1,82	1,49
Febrero	41,15	42,15	38,95	13.661	8.907	4.754	1,70	1,83	1,45
Marzo	32,54	32,71	32,16	13.267	9.013	4.254	1,52	1,55	1,45
Abril	34,10	34,38	33,44	12.815	8.919	3.896	1,59	1,61	1,54
Mayo	33,96	34,55	32,62	12.738	8.712	4.026	1,63	1,69	1,51
Junio	35,64	36,48	33,74	13.146	9.094	4.052	1,61	1,66	1,52
Julio	40,13	41,96	36,20	13.683	9.231	4.452	1,75	1,85	1,54
Agosto	35,78	34,88	37,83	13.404	8.778	4.626	1,65	1,70	1,54
Septiembre	37,03	38,00	34,85	13.406	9.328	4.078	1,65	1,68	1,57
Octubre	36,06	36,67	34,68	13.460	9.326	4.134	1,65	1,67	1,59
Noviembre	36,25	35,73	37,43	12.954	8.780	4.174	1,66	1,67	1,64
Diciembre	37,95	36,83	40,46	14.310	9.412	4.898	1,65	1,68	1,58
2011									
Enero	39,83	38,96	41,86	15.064	10.184	4.880	1,65	1,67	1,60
Febrero	45,06	46,35	42,06	14.149	9.735	4.414	1,79	1,87	1,61
Marzo	39,47	37,84	43,27	14.483	9.435	5.048	1,69	1,74	1,59
Abril	40,70	39,25	44,28	14.694	9.988	4.706	1,64	1,65	1,60
Mayo	36,78	33,94	44,78	13.563	9.245	4.318	1,59	1,59	1,59
Junio	39,29	36,87	46,04	13.979	9.493	4.486	1,60	1,63	1,55
Julio	45,39	44,91	46,78	15.677	11.009	4.668	1,70	1,77	1,53
Agosto	39,77	37,19	47,19	14.445	9.781	4.664	1,62	1,66	1,54
Septiembre	43,40	41,46	48,80	14.600	10.032	4.568	1,70	1,73	1,61
Octubre	43,48	41,39	49,47	14.967	10.187	4.780	1,70	1,76	1,57
Noviembre	45,68	43,67	51,43	15.198	10.342	4.856	1,70	1,77	1,56
Diciembre	43,71	41,26	50,69	14.946	10.004	4.942	1,71	1,79	1,56
2012									
Enero	49,55	46,75	56,11	16.410	10.402	6.008	1,89	1,97	1,75
Febrero	51,17	48,56	57,13	15.913	10.215	5.698	1,83	1,89	1,74
Marzo	43,89	40,77	51,03	15.708	10.152	5.556	1,70	1,70	1,71
Abril	49,36	46,43	55,98	16.629	10.641	5.988	1,76	1,79	1,70
Mayo	29,09	27,50	32,76	11.525	7.529	3.996	1,54	1,56	1,52
Junio	34,73	33,43	37,92	9.711	6.218	3.493	2,10	2,23	1,85
Julio	38,94	41,64	32,63	12.106	8.679	3.427	1,99	2,09	1,77
Agosto	30,58	33,61	23,91	10.128	7.228	2.900	1,86	1,97	1,59
Septiembre	32,94	36,44	25,40	9.866	6.960	2.906	1,96	2,10	1,63
Octubre	38,32	41,05	32,16	12.034	8.240	3.794	1,98	2,14	1,61
Noviembre	44,37	48,30	35,37	13.281	10.001	3.280	2,01	2,02	1,97
Diciembre	32,30	38,66	19,66	9.847	7.269	2.578	1,86	2,01	1,45

(continúa)

(conclusión)

Mes	Porcentaje de ocupación de plazas (1)			Viajeros (2)			Duración de estadía promedio de los turistas (en días)(3)		
	Total	Hoteleros	Para-hoteleros	Total	Hoteleros	Para-hoteleros	Total	Hoteleros	Para-hoteleros
2013									
Enero	40,01	44,25	29,31	10.189	7.632	2.557	2,15	2,28	1,78
Febrero	38,97	44,33	25,28	9.701	7.637	2.064	1,97	2,04	1,69
Marzo	35,00	41,25	21,33	10.629	8.329	2.300	1,85	1,91	1,63
Abril	30,94	34,94	20,48	9.101	7.437	1.664	1,79	1,79	1,80
Mayo	39,85	47,57	19,40	12.972	11.175	1.797	1,72	1,73	1,66
Junio	42,63	53,17	17,44	12.527	10.873	1.654	1,81	1,83	1,65
Julio	44,86	51,05	29,23	14.184	11.351	2.833	1,88	1,92	1,74
Agosto	34,53	37,71	26,32	10.969	8.661	2.308	1,86	1,85	1,88
Septiembre	44,57	54,21	19,88	13.854	11.757	2.097	1,85	1,91	1,53
Octubre	42,47	51,15	19,95	12.214	10.079	2.135	2,05	2,16	1,53
Noviembre	36,98	43,08	21,72	11.496	9.236	2.260	1,83	1,90	1,57
Diciembre	33,82	39,31	18,66	9.634	7.717	1.917	2,02	2,15	1,49
2014									
Enero	39,07	43,46	24,14	11208	9324	1884	1,96	2,03	1,64
Febrero	37,91	41,84	24,12	10711	9105	1606	1,81	1,83	1,71
Marzo	35,23	37,77	26,51	10272	8402	1870	1,91	1,94	1,78
Abril	27,26	29,49	20,73	8057	6138	1919	1,91	2,02	1,55
Mayo	26,53	29,47	18,03	8667	6990	1677	1,77	1,81	1,60
Junio	26,02	27,75	21,09	8049	6378	1671	1,82	1,81	1,84
Julio	34,13	37,25	25,24	9940	7740	2200	2,00	2,07	1,73
Agosto	33,94	36,67	25,86	9443	7406	2037	2,07	2,13	1,85
Septiembre	32,80	36,41	22,46	9467	7673	1794	1,95	1,98	1,83
Octubre	37,27	40,70	27,46	11583	9142	2441	1,88	1,92	1,70
Noviembre	30,47	33,51	21,79	7793	6117	1676	2,21	2,29	1,90
Diciembre	29,58	30,90	25,58	7282	5718	1564	2,34	2,34	2,34

Notas:
(1) (Plazas ocupadas / Plazas disponibles) * 100
(2) Se considera viajero a toda persona que se ha trasladado de su lugar de residencia habitual por razones de diversa índole, tales como el ocio, los negocios, la visita a familiares o amigos, etc.; que realiza una o más pernoctaciones seguidas en el mismo establecimiento hotelero o para-hotelero y que abona por tal servicio. Un bebé que se aloja sin cargo no se considera viajero porque no ocupa una plaza.
(3) Estadía promedio: plazas ocupadas / viajeros.

Fuente: INDEC, Encuesta de Ocupación Hotelera 2010-2014.

4.12.2 Oferta y demanda hotelera. Indicadores seleccionados por mes y tipo de establecimiento para Gualeguaychú, provincia de Entre Ríos. Años 2010 – 2014.

Mes	Porcentaje de ocupación de plazas (1)			Viajeros (2)			Duración de estadía promedio de los turistas (en días)(3)		
	Total	Hoteleros	Para-hoteleros	Total	Hoteleros	Para-hoteleros	Total	Hoteleros	Para-hoteleros
2010									
Enero	49,53	53,91	47,95	20.999	5.796	15.203	2,81	2,95	2,76
Febrero	55,95	58,52	55,00	21.931	6.196	15.735	2,76	2,75	2,76
Marzo	25,35	28,53	24,01	14.098	4.795	9.303	1,94	1,90	1,96
Abril	18,17	22,36	16,26	8.931	3.830	5.101	2,01	1,81	2,16
Mayo	18,40	20,64	17,40	8.709	3.319	5.390	2,23	2,02	2,36
Junio	16,49	19,28	15,19	8.561	3.760	4.801	2,03	1,71	2,27
Julio	16,35	22,06	13,96	7.414	3.600	3.814	2,47	2,03	2,89
Agosto	12,83	19,91	9,95	7.927	3.993	3.934	1,78	1,59	1,98
Septiembre	12,70	18,70	10,16	7.348	3.429	3.919	1,80	1,70	1,90
Octubre	13,72	19,31	11,42	7.979	3.453	4.526	1,95	1,85	2,03
Noviembre	13,37	18,11	11,46	7.839	3.207	4.632	1,85	1,76	1,91
Diciembre	14,45	19,83	12,40	7.986	3.323	4.663	2,11	1,92	2,25
2011									
Enero	44,82	50,90	42,35	19.009	6.675	12.334	2,75	2,57	2,85
Febrero	56,53	61,18	54,65	22.005	6.799	15.206	2,72	2,74	2,70
Marzo	24,10	29,03	22,07	13.467	5.555	7.912	2,06	1,75	2,28
Abril	18,51	22,96	16,43	10.131	4.350	5.781	2,02	1,86	2,15
Mayo	12,90	17,33	10,48	7.280	3.439	3.841	1,80	1,81	1,80
Junio	11,67	15,26	9,48	6.911	3.812	3.099	1,58	1,42	1,78
Julio	19,60	23,10	17,65	7.867	3.997	3.870	2,34	1,95	2,75
Agosto	16,63	19,35	15,00	8.614	4.165	4.449	1,87	1,68	2,04
Septiembre	18,37	22,52	16,03	9.054	4.157	4.897	1,84	1,77	1,90
Octubre	15,80	18,78	14,15	8.657	4.146	4.511	1,85	1,63	2,05
Noviembre	17,59	24,53	13,97	8.900	4.435	4.465	1,84	1,77	1,92
Diciembre	17,02	23,18	13,96	9.170	4.524	4.646	1,89	1,73	2,05
2012									
Enero	46,83	56,98	43,08	19.629	6.747	12.882	2,74	2,62	2,80
Febrero	57,21	61,80	55,52	19.801	6.228	13.573	3,06	2,82	3,17
Marzo	27,86	33,11	25,95	13.409	4.706	8.703	2,35	2,12	2,48
Abril	22,41	29,39	19,70	11.406	4.659	6.747	2,10	1,88	2,25
Mayo	13,56	20,90	10,75	9.163	4.355	4.808	1,66	1,49	1,81
Junio	11,31	18,22	8,67	7.189	3.422	3.767	1,70	1,59	1,80
Julio	26,38	29,38	24,80	6.886	3.596	3.290	3,01	2,22	3,87
Agosto	19,38	27,75	14,49	4.743	2.658	2.085	2,73	2,57	2,94
Septiembre	21,31	31,85	15,33	6.359	4.229	2.130	2,24	1,82	3,07
Octubre	25,64	31,50	22,34	5.497	3.299	2.198	3,16	2,33	4,41
Noviembre	23,82	36,12	16,52	5.182	3.123	2.059	2,94	2,75	3,22
Diciembre	20,76	35,96	12,98	6.705	4.123	2.582	2,30	2,20	2,47

(continúa)

(conclusión)

Mes	Porcentaje de ocupación de plazas (1)			Viajeros (2)			Duración de estadía promedio de los turistas (en días)(3)		
	Total	Hoteleros	Para-hoteleros	Total	Hoteleros	Para-hoteleros	Total	Hoteleros	Para-hoteleros
2013									
Enero	37,81	49,71	33,07	16.540	4.987	11.553	2,50	3,10	2,24
Febrero	40,96	56,18	34,79	14.017	5.312	8.705	2,91	3,03	2,83
Marzo	21,21	32,35	16,13	9.794	3.823	5.971	2,11	2,58	1,81
Abril	11,58	21,62	6,70	5.316	2.918	2.398	1,99	2,21	1,72
Mayo	11,08	21,44	6,33	6.162	3.048	3.114	1,75	2,15	1,35
Junio	12,25	25,48	6,12	6.198	3.758	2.440	1,83	1,99	1,59
Julio	17,70	29,92	10,97	6.139	3.354	2.785	2,46	2,70	2,17
Agosto	12,24	21,81	6,82	5.721	3.608	2.113	1,77	1,81	1,70
Septiembre	14,70	25,38	8,08	5.999	3.278	2.721	1,87	2,27	1,40
Octubre	14,56	22,23	9,92	6.530	3.681	2.849	1,80	1,84	1,75
Noviembre	19,47	28,20	14,05	7.696	3.488	4.208	1,94	2,38	1,58
Diciembre	17,82	24,22	13,72	6.248	3.095	3.153	2,12	2,27	1,97
2014									
Enero	42,69	46,45	40,94	14.846	4.901	9.945	2,85	2,98	2,79
Febrero	43,43	49,01	40,84	14.663	3.710	10.953	2,78	3,92	2,39
Marzo	30,49	48,16	22,84	11.562	4.920	6.642	2,39	2,68	2,17
Abril	23,31	32,24	18,82	7.994	3.318	4.676	2,53	2,82	2,32
Mayo	16,16	24,88	11,25	5.518	3.027	2.491	2,44	2,47	2,41
Junio	12,68	17,21	9,88	4.849	2.584	2.265	2,01	1,96	2,08
Julio	21,42	24,84	19,02	5.901	3.035	2.866	2,67	2,48	2,86
Agosto	19,10	19,89	18,59	6.638	2.833	3.805	2,20	2,11	2,26
Septiembre	18,54	24,97	14,43	7.003	3.935	3.068	1,97	1,85	2,14
Octubre	20,13	26,49	16,34	6.877	3.503	3.374	2,34	2,25	2,42
Noviembre	18,19	25,05	14,26	7.968	3.630	4.338	1,82	2,01	1,67
Diciembre	18,50	28,38	12,78	7.797	3.711	4.086	1,94	2,29	1,62

Notas: Los establecimientos hoteleros son aquellos categorizados como hoteles 1, 2, 3, 4 y 5 estrellas y apart-hoteles, y los establecimientos para-hoteleros incluyen: hoteles sindicales, albergues, cabañas, bungalows, hospedajes, bed & breakfast, hosterías, residenciales, etc.
(1) (Plazas ocupadas / Plazas disponibles) * 100.
(2) Se considera viajero a toda persona que se ha trasladado de su lugar de residencia habitual por razones de diversa índole, tales como el ocio, los negocios, la visita a familiares o amigos, etc.; que realiza una o más pernoctaciones seguidas en el mismo establecimiento hotelero o para-hotelero y que abona por tal servicio. Un bebé que se aloja sin cargo no se considera viajero porque no ocupa una plaza.
(3) Estadía promedio: plazas ocupadas / viajeros.

Fuente: Instituto Nacional de Estadística y Censos (INDEC), Encuesta de Ocupación Hotelera. Años 2010 a 2014.

4.13.1 Cantidad de profesionales matriculados para el ejercicio de la profesión. Años 2010-2014.

Profesionales	2010	%	2011	%	2012	%
Abogados	3.398	15,40	3.436	14,78	3.703	15,09
Agrimensores	125	0,57	135	0,58	144	0,59
Arquitectos	993	4,50	1.025	4,41	1.050	4,28
Asistentes Sociales	675	3,06	704	3,03	721	2,94
Bioquímicos	608	2,76	659	2,83	740	3,02
Contadores	2.077	9,41	2.480	10,67	2.568	10,47
Corredores Públicos	592	2,68	607	2,61	665	2,71
Escribanos	406	1,84	420	1,81	466	1,90
Farmacéuticos	573	2,60	584	2,51	637	2,60
Fonoadiólogos	200	0,91	216	0,93	232	0,95
Informáticos	386	1,75	393	1,69	433	1,76
Ingenieros Agrónomos	803	3,64	820	3,53	874	3,56
Ingenieros Civiles	533	2,42	560	2,41	589	2,40
Ingenieros Especialistas	454	2,06	492	2,12	533	2,17
Kinesiólogos	743	3,37	823	3,54	863	3,52
Maestros Mayores de Obras	906	4,11	935	4,02	971	3,96
Martilleros	320	1,45	333	1,43	350	1,43
Médicos	4.558	20,65	4.620	19,87	4.678	19,07
Obstetras **	240	1,09	252	1,08	322	1,31
Odontólogos	1.222	5,54	1.265	5,44	1.306	5,32
Podólogos	72	0,33	80	0,34	108	0,44
Procuradores	28	0,13	30	0,13	32	0,13
Psicólogos	957	4,34	1.033	4,44	1.089	4,44
Psicopedagogos	412	1,87	468	2,01	522	2,13
Terapistas *	76	0,34	101	0,43	120	0,49
Veterinarios	711	3,22	777	3,34	819	3,34
Total Matriculados	**22.068**	**100,00**	**23.248**	**100,00**	**24.535**	**100,00**

(continúa)

(conclusión)

Profesionales	2013	%	2014	%
Abogados	3.703	14,45	...	...
Agrimensores	156	0,61	169	0,78
Arquitectos	1.090	4,25	1.139	5,28
Asistentes Sociales	749	2,92	762	3,53
Bioquímicos	748	2,92	768	3,56
Contadores	2.641	10,30	2.710	12,55
Corredores Públicos	694	2,71	828	3,84
Escribanos	489	1,91	502	2,33
Farmacéuticos	665	2,59	686	3,18
Fonoadiólogos	257	1,00	272	1,26
Informáticos	452	1,76	...	...
Ingenieros Agrónomos	922	3,60	951	4,40
Ingenieros Civiles	614	2,40	632	2,93
Ingenieros Especialistas	568	2,22	675	3,13
Kinesiólogos	1.009	3,94	1.077	4,99
Maestros Mayores de Obras	1.080	4,21	1.183	5,48
Martilleros	365	1,42	388	1,80
Médicos	4.737	18,48	4.786	22,17
Obstetras **	363	1,42	391	1,81
Odontólogos	1.356	5,29	1.379	6,39
Podólogos	119	0,46	131	0,61
Procuradores	36	0,14	39	0,18
Psicólogos	1.252	4,88	1.361	6,30
Psicopedagogos	578	2,25	609	2,82
Terapistas *	133	0,52	152	0,70
Veterinarios	858	3,35	...	...
Total Matriculados	**25.634**	**100,00**	**21.590**	**100,00**

Notas:
(1) Incorporado en el 2010
(2) Creado en el 2010.

Fuente: Elaborado por la Dirección General de Estadística y Censos (DGEyC), en base a datos proporcionados por el Colegio de Profesionales y Federación Médica.

5

CAPITULO

Actividades Financieras

El capítulo se compone de información sintética referente a actividades financieras como la cotización de moneda extranjera, los préstamos y depósitos en los bancos; finalizando con algunos datos de la producción de seguros para el período 2010-2014.

5.1.1. Cotización promedio mensual del dólar estadounidense por tipo de cambio en entidades bancarias de la ciudad de Paraná. Años 2010-2014.

	2010		2011		2012		2013		2014	
Mes	Comp.	Vend.	Comp.	Vend.	Comp.	Vend.	Comp.	Vend.	Comp.	Vend.
Enero	3,78	3,84	3,94	4,00	4,29	4,36	4,91	4,99	7,03	7,17
Febrero	3,82	3,88	3,97	4,05	4,31	4,39	4,97	5,05	7,45	7,59
Marzo	3,83	3,89	4,01	4,07	4,33	4,40	5,05	5,13	7,86	7,98
Abril	3,85	3,90	4,03	4,08	4,36	4,44	5,12	5,20	7,96	8,10
Mayo	3,87	3,93	4,06	4,12	4,42	4,50	5,21	5,28	7,99	8,13
Junio	3,90	3,95	4,07	4,14	4,46	4,54	5,30	5,38	8,08	8,22
Julio	3,90	3,96	4,10	4,17	4,51	4,60	5,40	5,48	8,11	8,25
Agosto	3,91	3,96	4,14	4,21	4,57	4,65	5,54	5,62	8,23	8,37
Setiembre	3,92	3,97	4,19	4,26	4,63	4,71	5,70	5,78	8,40	8,54
Octubre	3,92	3,98	4,20	4,27	4,69	4,77	5,82	5,90	8,44	8,59
Noviembre	3,93	3,98	4,23	4,31	4,75	4,84	5,97	6,06	8,46	8,61
Diciembre	3,93	3,99	4,25	4,36	4,83	4,92	6,29	6,37	8,50	8,64
Promedio anual	**3,88**	**3,94**	**4,10**	**4,17**	**4,51**	**4,59**	**5,44**	**5,52**	**8,04**	**8,18**
Variación anual	**4,89**	**4,72**	**5,65**	**5,95**	**10,08**	**10,15**	**20,55**	**20,17**	**47,84**	**48,23**

Fuente: elaborado por la Dirección General de Estadística y Censos (DGEyC) en base a recolección de datos de entidades bancarias de Paraná.

5.1.2. Cotización promedio mensual del euro por tipo de cambio en entidades bancarias de la ciudad de Paraná. Años 2010-2014.

	2010		2011		2012		2013		2014	
Mes	Comp.	Vend.	Comp.	Vend.	Comp.	Vend.	Comp.	Vend.	Comp.	Vend.
Enero	5,39	5,48	5,09	5,22	5,51	5,73	6,47	6,68	9,48	9,78
Febrero	5,23	5,35	5,41	5,55	5,59	5,79	6,60	6,84	10,59	11,09
Marzo	5,18	5,30	5,55	5,70	5,63	5,85	6,54	6,79	10,77	11,26
Abril	5,15	5,24	5,75	5,91	5,67	5,89	6,63	6,85	10,88	11,35
Mayo	4,86	4,96	5,79	5,95	5,65	5,86	6,73	6,95	10,92	11,38
Junio	4,71	4,82	5,81	5,97	5,55	5,76	6,92	7,14	10,93	11,42
Julio	4,90	5,02	5,82	5,97	5,53	5,74	7,01	7,24	10,95	11,44
Agosto	4,96	5,08	5,91	5,97	5,63	5,84	7,33	7,55	10,94	11,41
Setiembre	4,98	5,09	5,78	6,07	5,92	6,13	7,56	7,79	10,86	11,31
Octubre	5,21	5,34	5,73	5,96	6,06	6,29	7,89	8,12	10,68	11,18
Noviembre	5,20	5,32	5,71	5,90	6,07	6,31	8,00	8,26	10,63	11,13
Diciembre	5,05	5,18	5,55	5,90	6,26	6,49	8,53	8,77	10,57	11,03
Promedio anual	**5,07**	**5,18**	**5,66**	**5,84**	**5,76**	**5,97**	**7,18**	**7,42**	**10,68**	**11,15**
Variación anual	**-1,03**	**-1,33**	**11,64**	**12,69**	**1,72**	**2,30**	**24,82**	**24,14**	**48,71**	**50,35**

Fuente: elaborado por la Dirección General de Estadística y Censos (DGEyC) en base a recolección de datos de entidades bancarias de Paraná.

5.1.3. Disponibilidades, préstamos y depósitos bancarios en la provincia de Entre Ríos al 31 de diciembre de 2010-2014 en miles de pesos.

Período	En moneda nacional						
	Disponibilidades de efectivo	Operaciones con residentes en el país				Operaciones con residentes en el exterior	
		Titulares del sector público no financiero		Titulares del sector privado no financiero			
		Préstamos	Depósitos	Préstamos	Depósitos	Préstamos	Depósitos
31/12/2010	188.159	105.529	1.353.333	2.816.788	3.422.658	-	39
31/12/2011	335.013	80.572	1.336.012	4.305.428	4.324.341	-	13
31/12/2012	463.905	46.207	1.855.099	5.426.034	5.611.149	-	37
31/12/2013	650.925	27.523	2.684.019	7.220.263	7.163.943	-	4
31/12/2014	910.612	405.119	3.866.523	8.918.885	10.177.248	-	33

Período	En moneda extranjera(*)						
	Disponibilidades de efectivo	Operaciones con residentes en el país				Operaciones con residentes en el exterior	
		Titulares del sector público no financiero		Titulares del sector privado no financiero			
		Préstamos	Depósitos	Préstamos	Depósitos	Préstamos	Depósitos
31/12/2010	50.582	-	32.906	248.958	558.989	-	-
31/12/2011	68.315	-	36.846	347.871	666.758	-	-
31/12/2012	50.679	-	68.825	278.522	473.585	-	-
31/12/2013	71.426	-	92.278	229.906	556.271	-	-
31/12/2014	90.417	-	74.893	245.130	745.154	-	-

Nota: (*) Los valores están expresados en dólares estadounidenses.

Fuente: Gerencia de Estadísticas Monetarias-Banco Central de la República Argentina.

5.1.4. Filiales bancarias en la provincia de Entre Ríos por departamento a noviembre 2014.

Filiales	Nuevo Banco de Entre Ríos S.A.	Banco Macro S.A.	Banco Santander Río S.A.	Banco Galicia y Buenos Aires S.A.	Banco Patagonia S.A.	Banco Credicoop Coop.Limitado	BBVA Banco Francés S.A.
Colón	4	1	1	-	-	-	1
Concordia	3	1	1	1	-	1	1
Diamante	4	-	-	-	-	-	-
Federación	4	1	-	-	-	-	-
Federal	2	-	-	-	-	-	-
Feliciano	1	-	-	-	-	-	-
Gualeguay	2	-	-	-	-	-	1
Gualeguaychú	4	-	1	1	-	1	1
Islas	2	-	-	-	-	-	-
La Paz	4	-	-	-	-	-	-
Nogoyá	4	-	-	-	-	-	-
Paraná	19	4	3	1	1	1	1
San Salvador	2	1	-	-	-	-	-
Tala	3	-	-	-	-	-	-
Uruguay	7	1	1	1	1	1	1
Victoria	1	-	1	-	-	-	-
Villaguay	3	1	1	-	-	-	-

Filiales	HSBC Bank Argentina S.A.	Banco Hipotecario S.A.	Industrial And Commercial Bank of China	Citibank N.A.	Banco Bica S.A.	Banco de la Nación Argentina
Colón	-	-	-	-	-	1
Concordia	-	1	-	-	-	1
Diamante	-	-	-	-	-	2
Federación	-	-	-	-	-	2
Federal	-	-	-	-	-	1
Feliciano	-	-	-	-	-	1
Gualeguay	-	-	-	-	-	1
Gualeguaychú	-	-	1	-	-	2
Islas	-	-	-	-	-	-
La Paz	-	-	-	-	-	2
Nogoyá	-	-	-	-	-	2
Paraná	1	1	1	1	1	5
San Salvador	-	-	-	-	-	1
Tala	-	-	-	-	-	1
Uruguay	1	-	-	-	-	2
Victoria	-	-	-	-	-	1
Villaguay	-	-	-	-	-	1

Fuente: Banco Central de la República Argentina.-

5.2.1. Producción de seguros en la provincia de Entre Ríos (en miles de pesos). Años 2010-2014.

Año	Daños patrimoniales	Personas	Total
2010	582.775	114.916	697.691
2011	813.010	154.234	967.244
2012	1.088.915	216.870	1.305.785
2013	1.524.905	275.380	1.800.285
2014	2.098.304	371.944	2.470.248

Fuente: Superintendencia de Seguros de la Nación.

5.2.2. Estructura de la producción de seguros en la provincia de Entre Ríos clasificada por ramos de los seguros de daños patrimoniales. Años 2010-2014.

Período	Automotores	Incendio	Combinado Familiar	Trans-portes	Robo y Riesgos Similares	Granizo	Riesgos del Trabajo	Caución	Resp. Civil	Otros Daños Patrimoniales	Total %
2010	47,00	2,76	5,07	0,92	0,46	7,83	29,95	1,38	1,38	3,23	100,00
2011	45,37	2,64	4,85	1,32	0,88	5,73	33,04	1,76	1,32	3,08	100,00
2012	46,52	2,17	5,22	1,30	0,87	4,35	34,35	1,30	1,30	2,61	100,00
2013	45,11	2,13	5,11	0,85	0,85	4,68	37,02	1,28	0,85	2,13	100,00
2014	44,58	2,50	4,58	0,83	0,83	5,00	37,08	1,25	0,83	2,50	100,00

Fuente: Superintendencia de Seguros de la Nación.-

6

CAPITULO

Sector Externo

En el capítulo seis se detallan las cifras de las exportaciones de origen entrerriano discriminadas por rubro de producto, por país y región de destino, en la serie temporal 2010-2014.

6.1. Exportaciones de origen entrerriano por región y país. Años 2010-2014.

País	2010		2011		2012	
	Dólar FOB	Toneladas	Dólar FOB	Toneladas	Dólar FOB	Toneladas
Brasil	265.178.491	841.154	233.645.069	531.362	226.057.521	600.663
Paraguay	12.976.877	54.288	16.579.714	49.563	21.228.787	58.014
Uruguay	56.483.098	63.560	118.239.757	93.890	167.106.183	101.650
Venezuela (1)	-	-	113.539.793	110.693	131.685.346	98.002
Mercosur	**334.638.466**	**959.003**	**482.004.333**	**785.508**	**546.077.837**	**858.328**
Canadá	13.217.544	13.170	11.861.765	10.062	13.814.964	12.641
Estados Unidos	39.876.930	13.556	46.752.572	15.958	52.613.453	25.787
México	6.013.260	938	7.427.476	1.794	27.071.202	111.820
Nafta	**59.107.734**	**27.664**	**66.041.812**	**27.814**	**93.499.618**	**150.247**
Antigua y Barbuda	15.812	24	-	-		
Antillas Holandesas	521.713	636	423.537	450	325.215	425
Aruba	65.680	31	100.200	79	69.605	44
Bahamas	-	-	-	-	809	1
Barbados	28.796	23	25.080	5	49.326	29
Bélice	34.614	4	612,36	0,378	-	-
Bolivia	12.499.442	17.245	17.447.368	23.652	16.045.590	22.602
Chile	98.518.850	217.962	159.447.385	328.530	158.284.124	350.680
Colombia	45.380.496	208.202	53.604.738	174.473	87.654.352	335.415
Costa Rica	139.457	213	1.199.964	2.038	3.303.796	10.577
Cuba	4.460.677	10.084	7.113.241	12.931	7.214.211	8.343
Dominica	-	-	777,56	2,01964	-	-
Ecuador	4.359.504	22.464	3.565.576	11.816	5.181.514	19.308
El Salvador	24.892	16	57.170	81	561.894	2.082
Grenada	6.000	2	15.441	29	14.774	25
Guatemala	39.883	74	126.335	162	1.409.709	5.332
Guyana	3.354	1	11.787	2	76.279	303
Haití	689.711	1.032	455.788	733	506.372	1.112
Honduras	32.609	36	203.612	313	549.696	1.667
Jamaica	311.568	104	-	-	-	-
Nicaragua	27.683	53	609,87	0,98581	341.439	1.295
Panamá	699.668	901	2.090.970	3.576	4.288.406	13.791
Perú	17.288.221	81.816	28.983.325	90.944	43.415.200	149.987
Puerto Rico(Estado Asociado)	304.837	1.756	394.761	495	681.443	2.530
República Dominicana	366.693	1.439	1.687.807	5.895	2.509.520	9.067
San Cristóbal y Nevis	11.567	3	16.050	3	9.612	2
San Vicente y las Granadinas	24.869	42	9.922	19	-	-
Santa Lucía	58.991	87	79.586	104	13.331	18
Suriname	441,19	1,3617	36.250	25	174,25	0
Territorios vinculados a Francia	-	-	49.777	111	4.992	1
Territorios vinculados al Reino Unido	-	-	-	-	-	-
Trinidad y Tobago	134.215	106	50.371	33	77.099	216
Venezuela (1)	105.492.967	108.653	-	-	-	-
Resto de América	**291.543.209**	**673.008**	**277.198.042**	**656.504**	**332.588.481**	**934.851**

(continúa)

(continuación)

País	2010		2011		2012	
	Dólar FOB	Toneladas	Dólar FOB	Toneladas	Dólar FOB	Toneladas
Angola	4.657.291	6.437	11.941.721	17.441	13.564.762	17.333
Argelia	35.078.220	109.094	54.738.003	105.943	68.874.999	172.015
Benin	47.722	55	132.647	136	170.093	151
Burkina Faso	227.293	99	239.419	60	296.154	89
Burundi	-	-	46.565	214	-	-
Cabo Verde	169.206	698	605.263	1.179	502.394	1.179
Camerún	735.850	586	692.607	2.264	336.452	1.262
Chad	312.853	137	454.250	150	237.050	125
Comoras	22.044	18	52.215	45	723.836	549
Congo	1.299.800	1.867	2.114.391	3.583	3.456.702	6.103
Costa de Marfil	1.759.770	1.233	2.083.817	2.836	1.626.147	3.548
Djibouti	9.697	26	733.487	3.296	2.822.092	12.386
Egipto	34.263.855	129.273	49.053.111	128.137	31.297.622	103.499
Eritrea	-	-	-	-	15.491	21
Etiopía	23.091	67	12.423	21	24.289	30
Gabón	98.099	66	129.719	105	584.581	487
Gambia	44.636	135	506.949	895	87.073	148
Ghana	435.287	273	608.597	341	562.391	604
Guinea	499.930	185	19.267	38	247.357	109
Guinea Bissau	85.800	26	251.021	150	-	-
Guinea Ecuatorial	363.295	261	253.323	178	244.185	152
Kenya	551.782	1.732	2.258.327	8.033	7.770.132	29.818
Liberia	633.089	463	810.092	565	501.104	426
Libia	554.441	2.021	185.485	328	933.990	1.388
Madagascar	613	1,2	42.080	68	852,13	2
Malawi	-	-	-	-	76.625	25
Malí	1.583	4	3.368.560	7.865	272.268	437
Marruecos	8.180.668	45.225	14.766.458	51.863	24.842.366	96.867
Mauricio	857.038	4.787	987.333	3.659	1.025.483	4.102
Mauritania	-	-	1.019.771	3.097	2.585.071	10.151
Mozambique	1.130.098	5.489	1.923.149	5.971	1.166.193	3.313
Namibia	1.557.781	2.639	1.866.163	2.150	2.170.786	3.290
Níger	2.882.438	810	3.911.503	918	1.791.145	444
Nigeria	9.209.432	8.654	8.305.800	6.306	8.213.083	18.906
Rep. Democrática del Congo (ex Zaire)	6.956.662	7.578	8.793.319	7.723	6.278.053	7.956
República Centroafricana	15.666	14	-	-	-	-
Rwanda	76.632	263	108.507	432	328.884	1.278
Senegal	9.784.960	27.560	21.315.379	35.857	15.190.979	37.841
Seychelles	-	-	25.731	40	205.285	166
Sierra Leona	163.575	72	1.035.778	284	19.379	22
Somalia	-	-	-	-	-	-
Sudáfrica	19.164.394	36.350	35.448.570	81.253	34.082.613	79.427
Sudán	767.216	578	1.455.181	952	2.315.345	5.164
Sudán del Sur	-	-	-	-	-	-
Swazilandia	-	-	-	-	-	-
Tanzania	1.247.644	6.274	2.381.787	7.580	5.061.242	20.629

(continúa)

(continuación)

País	2010		2011		2012	
	Dólar FOB	Toneladas	Dólar FOB	Toneladas	Dólar FOB	Toneladas
Territorios vinculados a España	-	-	-	-	-	-
Territorios vinculados a Francia	46.804	50	49.875	44	344.535	274
Togo	111.857	94	106.769	77	91.373	50
Túnez	1.744.265	5.511	6.868.965	13.805	4.434.589	15.641
Uganda	854.524	3.613	615.538	1.940	1.413.131	5.598
Zambia	-	-	-	-	61.242	130
Zimbabwe	-	-	224.393	716	578.214	2.531
África	**146.626.901**	**410.318**	**242.543.309**	**508.537**	**247.427.633**	**665.666**
Afganistán	397.973	248	713.307	413	608.082	457
Arabia Saudita	7.934.771	27.025	14.979.907	35.577	28.751.640	98.447
Armenia	55.203	43	57.223	43	18.431	10
Azerbaidzhan	14.000	17	5.471	9	12.675	17
Bahrein	357.926	735	1.228.652	3.144	1.178.242	3.812
Bangladesh	426.641	586	5.215.062	16.389	4.184.027	7.515
Brunei	45.990	25	-	-	-	-
Camboya	-	-	-	-	-	-
China	360.519.733	893.246	388.708.810	685.232	280.380.085	451.357
Corea Republicana	2.432.702	13.714	220.406	241	21.218.861	82.087
Emiratos Arabes Unidos	5.931.166	15.788	7.915.245	12.832	12.014.750	25.406
Filipinas	6.012.056	8.366	2.918.319	3.253	3.971.817	4.625
Georgia	1.569.842	452	2.484.967	397	904.747	180
India	1.145.530	2.372	195.860	344	2.486.097	1.747
Indonesia	17.712.025	57.390	26.774.934	68.353	16.389.177	32.711
Irán	28.896.625	143.864	13.388.055	38.020	11.755.868	21.180
Iraq	1.201.878	962	17.877.721	32.622	12.301.747	22.395
Israel	5.306.211	9.157	4.323.695	2.345	3.708.409	935
Japón	26.659.008	165.239	24.037.700	83.612	47.905.519	203.639
Jordania	1.060.821	4.399	3.182.957	8.078	4.479.184	14.730
Kazajstan	349.928	164	1.552.687	568	1.342.475	555
Kirguistan	-	-	83.849	51	342,72	0
Kuwait	1.478.581	5.493	1.115.434	2.723	1.096.157	3.673
Líbano	671.653	1.941	1.099.860	1.645	492.841	400
Malasia	18.357.981	89.597	19.534.515	62.690	21.282.787	77.339
Maldivas	-	-	32.983	22	-	-
Myanmar	-	-	-	-	-	-
Nepal	9.761	26	52.625	92	2.841	3
Omán	771.998	2.323	2.371.397	5.172	5.902.640	8.747
Paquistán	2.602.680	1.401	1.517.910	875	181.223	97
Qatar	328.334	289	954.385	606	4.115.828	2.340
República de Yemen	4.322.010	22.152	6.204.276	21.241	10.930.824	40.166
Singapur	4.721.178	3.987	9.592.902	6.050	7.985.661	4.656
Siria	5.041.747	14.856	7.566.674	20.009	1.195.153	2.207
Sri Lanka	19.098	6	18.806	5	22.403	7
Tailandia	5.291.040	14.210	8.278.675	17.039	2.026.719	3.741
Taiwan	8.224.450	37.540	2.030.282	6.510	11.174.647	40.526

(continúa)

(continuación)

País	2010		2011		2012	
	Dólar FOB	Toneladas	Dólar FOB	Toneladas	Dólar FOB	Toneladas
Tayikistan	-	-	-	-	-	-
Territorios Autónomos Palestinos (Gaza y Jericó)	-	-	-	-	-	-
Uzbekistan	-	-	149,94	0,19278	148,3	0
Vietnam	13.279.235	47.660	13.490.339	22.642	37.672.121	72.009
Asia	**533.149.774**	**1.585.273**	**589.726.040**	**1.158.840**	**557.694.171**	**1.227.717**
Albania	321.943	240	64.100	41	17.428	22
Austria	837,53	0,85117	17.490	5	568.630	8
Bélgica	6.447.800	3.723	8.981.617	8.477	6.707.298	4.100
Bielorus	266.151	417	73.858	111	107.770	180
Bosnia Herzegovina	116.871	73	21.187	30	21.979	28
Bulgaria	70.503	205	32.533	55	74.473	92
Chipre	291.629	117	490.831	246	236.309	177
Croacia	146.395	172	80.059	85	78.022	78
Dinamarca	369.484	631	333.009	453	143.289	191
Eslovaquia	1.580	3	565,96	0,98295	1.736	2
Eslovenia	7.293	14	2.260	3	9.782	15
España	14.118.852	47.839	18.532.988	38.775	9.553.227	17.703
Estonia	44.238	62	39.233	108	22.880	88
Federación Serbia y Montenegro (Ex-Yugoeslavia)	-	-	-	-	-	-
Finlandia	502.072	539	363.812	332	48.760	20
Francia	5.076.925	1.575	5.068.553	2.080	2.466.060	1.146
Grecia	649.140	1.445	450.084	476	340.034	303
Hungría	5.721	4	736.046	34	382.405	75
Irlanda	1.198.406	805	1.293.554	560	420.761	280
Islandia	13.010	26	60.447	92	52.618	75
Italia	9.015.929	10.648	12.043.422	16.722	6.038.263	5.018
Letonia	756.072	1.976	34.496	51	178.128	504
Lituania	713.507	1.284	648.726	1.214	136.314	258
Luxemburgo	-	-	3.841	0	3.632	0
Macedonia	19.687	11	1.051	1	1.752	2
Malta	104.233	78	14.245	2	22.269	4
Moldova	-	-	8.263	9	28.924	39
Noruega	507.921	2.237	136.741	172	56.821	87
Países Bajos	53.645.250	63.462	50.973.844	53.826	44.635.958	47.669
Polonia	567.972	1.974	1.847.784	4.205	2.064.476	5.080
Portugal	2.323.128	3.733	2.650.283	7.849	1.290.875	3.122
Reino Unido	18.846.921	23.239	18.976.480	17.182	21.275.886	21.305
República Checa	169.737	134	202.602	202	92.522	151
República Federal de Alemania	25.754.994	21.301	27.411.708	18.042	20.647.492	27.945
Resto (Europa)	126.283	165	100.478	145	125.229	161
Rumania	449.277	618	479.093	602	134.779	176
Rusia	51.150.635	53.605	40.327.226	32.521	40.821.751	35.607
Suecia	261.342	386	370.237	380	125.351	158
Suiza	3.719.180	1.339	3.062.010	782	2.676.325	558

(continúa)

(continuación)

País	2010		2011		2012	
	Dólar FOB	Toneladas	Dólar FOB	Toneladas	Dólar FOB	Toneladas
Territorios vinculados al Reino Unido	-	-	99.184	30	56.660	15
Turquía	3.586.087	7.370	10.566.641	24.534	5.715.291	9.843
Ucrania	1.820.830	2.418	1.470.038	1.809	950.541	828
Europa	**203.187.836**	**253.871**	**208.070.622**	**232.245**	**168.332.700**	**183.117**
Australia	2.086.251	284	2.594.350	241	1.813.303	1.813.303
Islas Salomón	1.160	3	1.617	4	4.004	4.004
Nueva Zelanda	2.041.760	915	7.315.187	17.307	29.289.431	29.289.431
Samoa Occidental	-	-	-	-	-	-
Territorios vinculados a Francia	2.223.119	1.307	3.224.373	1.579	3.309.422	1.547
Ocenía	6.352.289	2.509	13.135.528	19.130	34.416.160	65.283
Total Entre Ríos	**1.574.606.210**	**3.911.646**	**1.878.719.685**	**3.388.578**	**1.980.036.599**	**4.085.209**

(continúa)

(continuación)

País	2013		2014	
	Dólar FOB	Toneladas	Dólar FOB	Toneladas
Brasil	145.503.180	284.165	125.549.628	236.948
Paraguay	22.064.683	67.569	22.008.077	55.372
Uruguay	61.606.003	92.441	56.699.282	82.337
Venezuela (1)	248.439.058	154.548	193.999.890	142.307
Mercosur	**477.612.924**	**598.723**	**398.256.877**	**516.964**
Canadá	21.606.710	18.502	20.942.622	17.056
Estados Unidos	66.191.381	72.801	58.190.156	18.708
México	14.459.925	38.322	16.400.351	3.837
Nafta	**102.258.016**	**129.624**	**95.533.129**	**39.601**
Antigua y Barbuda	-	-	14.685	21
Antillas Holandesas	274.420	319	376.712	269
Aruba	69.219	32	51.299	6
Bahamas	-	-	-	-
Barbados	14.528	17	-	-
Bélice	101.792	32	215.080	63
Bolivia	19.473.618	22.978	23.150.282	31.151
Chile	93.938.018	110.738	110.240.083	170.104
Colombia	55.713.583	187.750	15.833.200	32.216
Costa Rica	4.900.850	13.489	2.006.682	3.048
Cuba	14.581.177	31.538	20.572.211	42.991
Dominica	-	-	-	-
Ecuador	1.900.623	4.608	1.136.481	1.854
El Salvador	595.127	2.082	11.293	16
Grenada	5.347	8	16.344	25
Guatemala	2.746.175	10.004	19.783	14
Guyana	-	-	-	-
Haití	508.796	795	607.678	771
Honduras	830.575	2.889	301.633	1.209
Jamaica	-	-	-	-
Nicaragua	591.817	1.869	1.262	2
Panamá	965.834	1.835	1.035.624	811
Perú	28.567.518	86.383	11.379.409	35.735
Puerto Rico(Estado Asociado)	959.616	3.482	500.504	2.453
República Dominicana	4.820.410	15.354	958.796	3.605
San Cristóbal y Nevis	5.326	1	-	-
San Vicente y las Granadinas	-	-	-	-
Santa Lucía	-	-	42.876	62
Suriname	-	-	11.775	7
Territorios vinculados a Francia	-	-	-	-
Territorios vinculados al Reino Unido	13.711	21	-	-
Trinidad y Tobago	25.290	20	26.624	23
Venezuela (1)	-	-	-	-
Resto de América	**231.603.369**	**496.244**	**188.510.316**	**326.456**

(continúa)

(continuación)

País	2013		2014	
	Dólar FOB	Toneladas	Dólar FOB	Toneladas
Angola	13.731.685	11.539	13.133.484	11.620
Argelia	69.974.379	141.248	49.987.855	169.270
Benin	94.570	91	390.972	269
Burkina Faso	154.374	61	225.004	77
Burundi	-	-	-	-
Cabo Verde	215.376	633	202.543	417
Camerún	159.029	442	119.514	416
Chad	139.745	89	168.750	50
Comoras	984.635	752	2.015.756	1.674
Congo	2.034.408	1.733	2.657.415	2.444
Costa de Marfil	922.674	347	460.399	142
Djibouti	10.198	12	1.345	2
Egipto	42.056.100	117.561	26.421.192	91.663
Eritrea	33.665	41	25.151	38
Etiopía	29.572	35	59.297	94
Gabón	1.190.785	1.012	353.319	309
Gambia	72.000	25	90.879	26
Ghana	992.752	579	977.756	520
Guinea	156.589	69	115.365	52
Guinea Bissau	209.500	75	367.500	100
Guinea Ecuatorial	1.276.783	806	215.538	157
Kenya	101.927	345	3.896	7
Liberia	241.834	251	74.311	88
Libia	678.247	1.997	1.614.682	6.317
Madagascar	38.981	8	-	-
Malawi	155.775	49	268.750	75
Malí	12.036	15	985.584	320
Marruecos	23.714.068	66.027	11.059.372	51.979
Mauricio	1.109.235	3.374	852.521	2.714
Mauritania	430.204	343	181.875	50
Mozambique	38.342	7	17.180	12
Namibia	1.171.596	1.005	2.273.584	1.797
Níger	2.326.760	632	5.004.263	1.187
Nigeria	2.056.956	5.622	1.973.742	5.302
Rep. Democrática del Congo (ex Zaire)	6.984.808	5.158	2.444.176	2.000
República Centroafricana	-	-	219.706	148
Rwanda	-	-	-	-
Senegal	8.520.094	18.631	12.266.416	30.751
Seychelles	311.076	237	166.306	133
Sierra Leona	13.732	16	1.487.895	5.031
Somalia	166.773	100	-	-
Sudáfrica	17.884.174	27.515	12.739.675	21.171
Sudán	514.964	281	1.477.976	991
Sudán del Sur	149.182	93	92.589	57
Swazilandia	-	-	-	-
Tanzania	411.106	1.414	3.708	5

(continúa)

(continuación)

País	2013		2014	
	Dólar FOB	Toneladas	Dólar FOB	Toneladas
Territorios vinculados a España	-	-	-	-
Territorios vinculados a Francia	69.488	43	151.105	122
Togo	109.840	57	8.331	12
Túnez	5.685.690	17.155	3.999.958	13.732
Uganda	196.659	610	703	1
Zambia	198.134	390	10.380	26
Zimbabwe	16	0	-	-
África	**207.732.527**	**428.524**	**157.367.719**	**423.369**
Afganistán	72.256	53	384.767	362
Arabia Saudita	22.511.363	68.738	18.318.567	71.794
Armenia	17.680	23	123.571	79
Azerbaidzhan	24.466	31	68.722	44
Bahrein	326.746	550	241.446	200
Bangladesh	5.565.926	10.672	6.176.617	12.072
Brunei	75.778	342	104.558	509
Camboya	6.917	9	7.905	10
China	296.915.036	482.288	304.633.528	488.108
Corea Republicana	32.836.299	118.108	5.174.612	23.815
Emiratos Arabes Unidos	5.744.299	12.603	7.402.332	15.424
Filipinas	3.493.457	3.742	5.759.955	14.535
Georgia	960.602	236	935.169	174
India	1.962.392	1.507	2.905.827	1.988
Indonesia	19.109.018	38.094	15.525.856	43.213
Irán	10.500.272	17.716	3.675.366	7.860
Iraq	22.014.749	38.445	38.867.787	67.964
Israel	3.999.454	3.571	2.442.692	1.229
Japón	72.264.276	291.307	20.684.541	98.866
Jordania	4.458.002	16.148	4.137.573	18.623
Kazajstan	957.263	392	524.371	360
Kirguistan	-	-	-	-
Kuwait	1.319.403	4.315	1.280.704	6.268
Líbano	1.635.308	629	4.232.146	3.417
Malasia	18.333.676	63.294	13.286.576	59.903
Maldivas	32.330	117	-	-
Myanmar	92.500	250	418.619	1.041
Nepal	112.849	160	287.821	564
Omán	4.162.241	5.727	2.857.164	5.521
Paquistán	231.875	40	219.604	22
Qatar	1.081.496	752	2.209.598	1.519
República de Yemen	8.634.608	24.117	10.575.718	24.555
Singapur	12.797.670	7.243	7.132.839	4.557
Siria	721.949	1.345	206.997	549
Sri Lanka	16.188	8	178.748	169
Tailandia	5.609.282	10.464	3.174.140	6.200
Taiwan	15.929.896	50.011	2.284.239	6.487

(continúa)

(continuación)

País	2013		2014	
	Dólar FOB	Toneladas	Dólar FOB	Toneladas
Tayikistan	-	-	-	-
Territorios Autónomos Palestinos (Gaza y Jericó)	-	-	-	-
Uzbekistan	301	-	-	-
Vietnam	51.634.952	108.927	29.358.842	70.385
Asia	**626.164.788**	**1.381.973**	**515.799.518**	**1.058.384**
Albania	51.179	49	8.741	11
Austria	10.943	8	2.901	4
Bélgica	4.887.643	1.635	7.654.154	2.909
Bielorus	182.239	196	228.067	244
Bosnia Herzegovina	20.145	23	11.719	19
Bulgaria	51.135	70	14.859	20
Chipre	353.711	221	472.030	243
Croacia	38.699	46	16.689	27
Dinamarca	461.525	432	898.929	597
Eslovaquia	3.222	5	1.968	3
Eslovenia	2.163	2	7.511	8
España	9.894.566	18.494	8.601.383	15.055
Estonia	-	-	-	-
Federación Serbia y Montenegro (Ex-Yugoeslavia)	-	-	-	-
Finlandia	54.046	29	63.552	48
Francia	4.159.604	1.897	2.731.809	1.843
Grecia	391.097	282	377.725	447
Hungría	840.871	66	171.474	13
Irlanda	169.548	104	164.005	88
Islandia	60.226	82	47.002	67
Italia	5.627.723	4.835	7.107.677	6.566
Letonia	48.665	3	3.426	4
Lituania	208.221	178	124.858	211
Luxemburgo	7.684	0	4.029	0
Macedonia	51.803	70	11.535	18
Malta	-	-	58.163	25
Moldova	112.703	184	48.961	61
Noruega	17.603	16	11.301	6
Países Bajos	28.254.815	23.607	27.419.234	19.205
Polonia	581.395	1.804	635.042	2.292
Portugal	418.196	754	598.228	1.357
Reino Unido	18.356.668	14.541	23.471.022	16.521
República Checa	141.764	171	80.844	122
República Federal de Alemania	15.135.850	2.710	16.259.415	3.013
Resto (Europa)	64.669	42	128.832	35
Rumania	229.142	174	213.088	231
Rusia	30.080.166	24.941	56.410.949	40.786
Suecia	158.090	190	23.989	30
Suiza	1.805.567	431	2.125.494	482

(continúa)

(conclusión)

País	2013		2014	
	Dólar FOB	Toneladas	Dólar FOB	Toneladas
Territorios vinculados al Reino Unido	-	-	-	-
Turquía	10.041.610	19.932	14.425.570	32.394
Ucrania	1.272.845	848	246.480	291
Europa	**134.249.754**	**119.073**	**170.882.658**	**145.296**
Australia	1822687,46	77,20544	3.538.194	371
Islas Salomón	6712,5	7,8995	2.076	3
Nueva Zelanda	25845429,49	49414,17784	1.371.256	596
Samoa Occidental	-	-	-	-
Territorios vinculados a Francia	2781654,53	1434,16159	2.125.922	1.083
Ocenía	30.456.484	50.933	7.037.448	2.053
Total Entre Ríos	**1.810.077.861**	**3.205.094**	**1.533.387.664**	**2.512.123**

Nota:
(1) Se incorporó al MERCOSUR en el año 2011.

Fuente: Instituto Nacional de Estadística y Censos (INDEC).

6.2. Exportaciones de origen entrerriano por producto. Años 2010-2014.

Producto	2010		2011		2012	
	Dólar FOB	Toneladas	Dólar FOB	Toneladas	Dólar FOB	Toneladas
Animales vivos	942.253	16	1.170.660	15	161.214	13
Arándanos	25.914.093	3.544	31.011.440	4.584	40.228.850	5.978
Arroz Cáscara	18.110.825	42.166	23.679.747	52.737	6.372.583	10.321
Citricos	97.567.174	168.647	66.834.601	109.226	49.517.105	82.511
Hortalizas y legumbres sin elaborar	126.060	155	48.585	60	143.938	300
Lanas sucias	788.271	522	605.361	227	936.535	381
Maíz	167.985.692	937.077	178.057.302	622.799	265.775.165	980.260
Miel	14.324.973	4.734	18.465.450	5.980	17.771.156	6.206
Oleaginosas, excepto Soja	12.831.759	20.918	15.609.296	24.058	9.175.607	14.117
Pescados	9.747.050	9.776	13.323.738	11.419	10.949.749	8.792
Soja	381.450.170	1.041.625	401.647.241	796.354	246.711.343	476.045
Sorgo Granífero	37.812.952	279.082	52.430.235	232.789	137.367.598	658.423
Trigo	166.656.843	746.407	178.623.361	598.886	221.691.996	865.085
Resto de Primarios	8.058.034	61.910	9.902.440	40.465	15.738.496	73.351
Total primarios	**942.316.148**	**3.316.580**	**991.409.457**	**2.499.596**	**1.023.541.333**	**3.181.784**
Arroz	91.223.531	194.061	130.451.845	284.017	103.736.586	222.830
Carne Bovina	29.699.593	5.478	37.430.652	4.975	28.116.392	4.059
Carne de Ave	197.456.689	133.594	234.356.176	145.920	86.284.140	180.806
Desperdicios Alimentarios	7.004.706	26.701	55.894.969	190.169	97.020.865	252.738
Grasas y Aceites	5.136.689	5.404	14.018.824	12.366	2.333.103	2.058
Harinas	7.531.872	22.999	14.635.019	36.220	29.154.117	43.859
Jugos de frutas y hortalizas	9.806.992	5.361	13.297.579	6.110	12.344.801	6.663
Lácteos	69.752.533	24.222	87.565.956	27.960	86.718.977	26.679
Lanas elaboradas	176.457	2	167.000	0	171.537	5
Otros Productos de Origen Animal	1.581.131	1.228	2.113.111	1.963	2.462.193	1.853
Pescados	334.049	287	202.848	134	128.244	98
Pieles y Cueros	211.075	1	876.291	3	1.030.462	3
Preparados de Carnes y Pescados	9.258.397	2.242	10.032.772	2.042	6.778.642	1.526
Resto de Agroindustriales	69.888.391	96.535	86.173.202	102.371	61.104.624	86.665
Resto de Carnes	18.825.613	5.989	18.566.511	4.507	16.690.695	4.460
Total agroindustriales	**517.887.719**	**524.104**	**705.782.756**	**818.758**	**734.075.379**	**834.303**
Máquinas y ap., sus partes y material eléctrico	7.258.034	900	5.801.171	724	10.392.136	814
Material de Transporte	4.365.947	701	3.446.477	579	4.240.507	349
Metales comunes y sus Manufacturas	8.794.655	3.296	9.319.149	2.838	5.362.705	1.146
Papel, cartón y sus Manufacturas	21.552.642	20.135	22.722.109	18.727	15.711.437	12.845
Plásticos y sus Manufacturas	8.322.024	11.468	9.441.824	9.726	9.962.852	9.611
Prod. cerámicos, de piedra, de yeso,etc. y de vidrio	127.256	410	320.035	1.110	888.284	2.582
Productos Químicos	47.705.867	32.416	64.237.531	35.210	64.884.275	41.177
Textiles y Marroquinería	1.837.246	199	1.766.686	165	425.535	37
Resto de Productos Industriales	2.536.622	1.436	2.880.219	1.145	2.372.269	560
Total industriales	**102.500.292**	**70.962**	**119.935.203**	**70.225**	**114.240.002**	**69.123**
Energéticos (incluye electricidad)	11.902.051	0	61.592.270	0	108.179.885	0
Total energéticos	**11.902.051**	**0**	**61.592.270**	**0**	**108.179.885**	**0**
Total Entre Ríos	**1.574.606.210**	**3.911.646**	**1.878.719.685**	**3.388.578**	**1.980.036.599**	**4.085.209**

(continúa)

(conclusión)

Producto	2013		2014	
	Dólar FOB	Toneladas	Dólar FOB	Toneladas
Animales vivos	1.153.505	12	1.152.504	10
Arándanos	29.824.723	4.226	50.975.821	7.591
Arroz Cáscara	4.438.359	1.923	12.652.967	15.611
Citricos	45.028.059	75.750	43.503.807	73.371
Hortalizas y legumbres sin elaborar	929.447	1.286	464.792	759
Lanas sucias	1.317.711	588	1.992.815	765
Maíz	302.928.558	1.039.597	149.449.387	673.949
Miel	17.563.794	5.384	16.886.539	4.502
Oleaginosas, excepto Soja	3.015.361	3.793	4.808.442	6.152
Pescados	14.951.808	12.305	16.241.453	13.264
Soja	292.801.270	557.240	280.995.709	553.723
Sorgo Granífero	88.138.731	394.075	30.576.905	178.402
Trigo	51.938.235	171.048	54.567.773	167.433
Resto de Primarios	16.526.226	75.217	14.555.365	58.406
Total primarios	**870.555.786**	**2.342.443**	**678.824.280**	**1.753.939**
Arroz	87.600.984,37	169.455,29	86.401.945,38	168.888,66
Carne Bovina	36.966.579,42	5.805,35	41.875.705,50	6.599,02
Carne de Ave	392.603.865,49	221.494,30	361.118.611,45	203.863,93
Desperdicios Alimentarios	104.199.784,78	260.832,40	78.599.472,51	202.479,31
Grasas y Aceites	926.053,50	589,18	1.367.534,95	1.851,83
Harinas	17.247.402,74	8.041,33	25.838.070,35	9.265,52
Jugos de frutas y hortalizas	10.410.691,94	5.683,89	8.052.384,72	4.794,36
Lácteos	90.678.566,43	26.957,46	66.042.532,64	18.927,10
Lanas elaboradas	-	-	16.934,50	0,50
Otros Productos de Origen Animal	1.536.560,21	1.413,73	1.528.244,91	1.304,84
Pescados	180.889,86	98,86	106.467,80	90,64
Pieles y Cueros	1.098.793,02	56,03	359.820,49	289,63
Preparados de Carnes y Pescados	5.519.213,41	1.281,65	5.386.737,83	1.356,20
Resto de Agroindustriales	66.626.126,60	91.329,14	55.536.589,24	71.932,37
Resto de Carnes	12.067.756,69	3.373,23	12.537.352,56	3.141,90
Total agroindustriales	**827.663.268**	**796.412**	**744.768.405**	**694.786**
Máquinas y ap., sus partes y material eléctrico	7.366.418	619	4.753.318	303
Material de Transporte	3.504.037	437	2.636.488	333
Metales comunes y sus Manufacturas	3.831.363	712	3.986.543	822
Papel, cartón y sus Manufacturas	14.069.858	10.857	17.256.080	12.746
Plásticos y sus Manufacturas	11.083.002	10.342	10.043.795	9.559
Prod. cerámicos, de piedra, de yeso,etc. y de vidrio	783.348	1.934	870.184	1.837
Productos Químicos	68.516.274	40.923	68.360.728	37.104
Textiles y Marroquinería	766.823	67	207.902	24
Resto de Productos Industriales	1.931.645	349	.679.943	671
Total industriales	**111.852.768**	**66.240**	**109.794.980**	**63.398**
Energéticos (incluye electricidad)	-	-	-	-
Total energéticos	**-**	**-**	**-**	**-**
Total Entre Ríos	**1.810.071.822**	**3.205.094**	**1.533.387.664**	**2.512.123**

Fuente: Instituto Nacional de Estadística y Censos (INDEC).

7

CAPITULO

Producto Bruto Provincial

El capítulo que sigue tiene la estimación del Producto Bruto de la provincia de Entre Ríos (PBP), para la serie 2004-2013, con información a valores corrientes, a valores constantes del año base 2004, tasa anual de crecimiento, porcentajes de participación en el país y valores per cápita.

7.1 Valor agregado bruto provincial a precios básicos y producto bruto provincial a precios constantes del año 2004.

	Descripción	2004 (*)	2005 (*)	2006 (*)	2007 (*)	2008 (*)
		en miles de pesos				
PBP pm	**Producto bruto provincial a precios de mercado**	**11.965.639**	**13.316.702**	**14.292.700**	**15.805.660**	**15.507.567**
IP	Impuestos a los productos netos de subsidios (incluye IVA, Derechos de Importación y otros)	1.443.664	1.640.291	1.763.455	1.984.017	1.965.822
VABPpb	**Valor agregado bruto provincial a precios básicos**	**10.521.975**	**11.676.411**	**12.529.245**	**13.821.643**	**13.541.745**
	Sectores productores de bienes	**4.647.746**	**5.217.297**	**5.607.543**	**6.261.384**	**5.560.688**
A	Agricultura, ganadería, caza y silvicultura	2.393.192	2.639.346	2.842.016	3.125.270	2.427.353
B	Pesca	11.437	13.328	7.230	8.546	5.444
C	Explotación de minas y canteras	17.845	19.906	22.159	25.845	31.956
D	Industrias manufactureras	1.466.157	1.671.900	1.844.185	2.062.568	2.063.089
E	Suministro de electricidad , gas y agua	169.004	190.181	177.434	225.325	211.499
F	Construcción	590.110	682.637	714.518	813.831	821.346
	Sectores productores de servicios	**5.874.230**	**6.459.114**	**6.921.702**	**7.560.258**	**7.981.057**
G	Comercio mayorista y minorista y reparaciones	1.688.664	1.953.610	2.114.320	2.497.174	2.700.645
H	Hoteles y restaurantes	112.422	117.799	124.036	126.725	132.725
I	Transporte y comunicaciones	593.536	691.989	784.602	832.885	908.902
J	Intermediación financiera	194.807	221.002	246.580	299.573	339.989
K	Actividades inmobiliarias, empresariales y de alquiler	1.165.642	1.235.658	1.303.202	1.386.340	1.430.576
L	Administración pública y defensa; planes de seguridad social de afiliación obligatoria	714.472	756.625	776.428	797.178	830.083
M	Enseñanza	507.298	521.619	536.280	566.491	580.963
M	Enseñanza pública	415.238	425.549	438.457	467.507	479.621
M	Enseñanza privada	92.059	96.070	97.823	98.983	101.342
N	Servicios sociales y de salud	352.483	364.303	406.896	416.564	394.445
N	Servicios sociales de salud públicos	148.843	149.235	173.151	167.762	175.244
N	Servicios sociales de salud privados	203.640	215.068	233.744	248.803	219.201
O	Otras actividades de servicios comunitarias, sociales y personales	535.632	586.976	619.141	626.611	651.328
P	Hogares privados con servicios domésticos	9.274	9.533	10.219	10.719	11.401

(continúa)

(conclusión)

	Descripción	2009 (*)	2010 (*)	2011 (*)	2012 (*)	2013 (*)
		en miles de pesos				
PBP pm	**Producto bruto provincial a precios de mercado**	**16.021.709**	**18.632.621**	**19.602.607**	**20.173.029**	**21.141.184**
IP	Impuestos a los productos netos de subsidios (incluye IVA, Derechos de Importación y otros)	2.052.837	2.361.798	2.503.462	2.587.657	2.679.263
VABPpb	**Valor agregado bruto provincial a precios básicos**	**13.968.872**	**16.270.823**	**17.099.145**	**17.585.372**	**18.461.921**
	Sectores productores de bienes	**5.856.325**	**7.390.449**	**7.427.704**	**7.519.512**	**8.174.033**
A	Agricultura, ganadería, caza y silvicultura	2.447.533	3.596.418	3.208.802	3.155.616	3.401.707
B	Pesca	4.880	10.751	8.558	9.443	8.525
C	Explotación de minas y canteras	28.780	29.949	31.070	34.428	36.408
D	Industrias manufactureras	2.254.404	2.604.590	2.858.523	3.037.133	3.359.745
E	Suministro de electricidad , gas y agua	219.065	239.047	252.407	235.560	267.965
F	Construcción	901.663	909.694	1.068.343	1.047.333	1.099.684
	Sectores productores de servicios	**8.112.547**	**8.880.375**	**9.671.441**	**10.065.860**	**10.287.887**
G	Comercio mayorista y minorista y reparaciones	2.569.065	2.999.435	3.496.527	3.720.359	3.644.291
H	Hoteles y restaurantes	155.976	165.624	180.139	184.640	194.981
I	Transporte y comunicaciones	1.015.368	1.077.743	1.143.119	1.099.921	1.105.887
J	Intermediación financiera	358.645	383.659	462.214	536.522	634.057
K	Actividades inmobiliarias, empresariales y de alquiler	1.464.817	1.576.201	1.630.888	1.653.541	1.645.021
L	Administración pública y defensa; planes de seguridad social de afiliación obligatoria	844.575	867.644	899.717	912.777	948.280
M	Enseñanza	594.799	607.953	623.335	633.365	666.291
M	Enseñanza pública	492.687	501.255	521.598	531.355	564.239
M	Enseñanza privada	102.112	106.698	101.737	102.010	102.052
N	Servicios sociales y de salud	406.809	401.797	415.128	456.486	490.286
N	Servicios sociales de salud públicos	169.052	174.172	175.609	203.968	240.473
N	Servicios sociales de salud privados	237.757	227.625	239.519	252.518	249.814
O	Otras actividades de servicios comunitarias, sociales y personales	691.145	788.235	808.006	855.821	946.057
P	Hogares privados con servicios domésticos	11.349	12.084	12.368	12.427	12.737

Nota:
(*) Dato provisorio

Fuente: Dirección General de Estadística y Censos (DGEyC) - Instituto Nacional de Estadística y Censos (INDEC).

7.2 Valor agregado bruto provincial a precios básicos y producto bruto provincial a precios corrientes.

	Descripción	2004 (*)	2005 (*)	2006 (*)	2007 (*)	2008 (*)
		en miles de pesos				
PBP pm	**Producto bruto provincial a precios de mercado**	**11.965.639**	**14.400.236**	**18.062.952**	**24.206.613**	**28.867.786**
IP	Impuestos a los productos netos de subsidios (incluye iva, derechos de importación y otros)	1.443.664	1.714.882	2.129.154	2.941.265	3.794.795
VABPpb	**Valor agregado bruto provincial a precios básicos**	**10.521.975**	**12.685.353**	**15.933.798**	**21.265.348**	**25.072.991**
	Sectores productores de bienes	**4.647.746**	**5.392.649**	**6.840.690**	**9.467.333**	**9.764.527**
A	Agricultura ,ganadería, caza y silvicultura	2.393.192	2.541.098	3.291.153	4.735.234	4.106.669
B	Pesca	11.437	13.328	8.760	11.184	7.150
C	Explotación de minas y canteras	17.845	21.756	26.501	36.423	53.031
D	Industrias manufactureras	1.466.157	1.835.824	2.218.892	2.806.340	3.299.263
E	Suministro de electricidad , gas y agua	169.004	191.297	253.580	404.266	565.402
F	Construcción	590.110	789.346	1.041.804	1.473.885	1.733.012
	Sectores productores de servicios	**5.874.230**	**7.292.704**	**9.093.107**	**11.798.015**	**15.308.464**
G	Comercio mayorista y minorista y reparaciones	1.688.664	2.082.253	2.448.710	3.234.212	4.029.186
H	Hoteles y restaurantes	112.422	158.797	236.990	302.733	387.296
I	Transporte y comunicaciones	593.536	627.230	824.410	958.108	1.263.579
J	Intermediación financiera	194.807	226.185	291.635	402.169	576.902
K	Actividades inmobiliarias, empresariales y de alquiler	1.165.642	1.547.057	1.948.717	2.559.518	3.208.440
L	Administración pública y defensa; planes de seguridad social de afiliación obligatoria	714.472	898.300	1.168.934	1.460.843	1.979.301
M	Enseñanza	507.298	644.388	762.816	1.111.259	1.528.702
M	Enseñanza pública	415.238	529.995	622.792	934.760	1.280.458
M	Enseñanza privada	92.059	114.393	140.024	176.499	248.243
N	Servicios sociales y de salud	352.483	453.137	615.941	802.664	1.104.852
N	Servicios sociales de salud públicos	148.843	208.536	289.165	391.973	548.986
N	Servicios sociales de salud privados	203.640	244.600	326.776	410.690	555.866
O	Otras actividades de servicios comunitarias, sociales y personales	535.632	645.644	783.292	952.209	1.210.285
P	Hogares privados con servicios domésticos	9.274	9.712	11.661	14.302	19.923

(continúa)

(conclusión)

	Descripción	2009 (*)	2010 (*)	2011 (*)	2012 (*)	2013 (*)
		en miles de pesos				
PBP pm	**Producto bruto provincial a precios de mercado**	**33.164.778**	**44.568.056**	**54.779.771**	**65.878.578**	**88.014.025**
IP	Impuestos a los productos netos de subsidios (incluye iva, derechos de importación y otros)	4.250.703	5.953.374	7.536.127	9.379.510	13.008.979
VABPpb	**Valor agregado bruto provincial a precios básicos**	**28.914.075**	**38.614.682**	**47.243.644**	**56.499.068**	**75.005.045**
	Sectores productores de bienes	**11.557.374**	**16.349.569**	**18.237.214**	**20.531.951**	**29.705.263**
A	Agricultura ,ganadería, caza y silvicultura	5.081.785	8.214.127	7.807.254	7.963.147	13.249.061
B	Pesca	7.687	16.197	14.967	16.065	17.395
C	Explotación de minas y canteras	58.149	67.454	83.741	104.983	167.445
D	Industrias manufactureras	3.700.331	4.839.932	5.851.177	6.984.576	8.810.700
E	Suministro de electricidad , gas y agua	636.620	827.182	1.288.298	1.598.918	2.647.755
F	Construcción	2.072.802	2.384.677	3.191.777	3.864.262	4.812.907
	Sectores productores de servicios	**17.356.701**	**22.265.113**	**29.006.430**	**35.967.117**	**45.299.783**
G	Comercio mayorista y minorista y reparaciones	4.095.413	5.553.690	7.145.262	8.877.696	9.820.185
H	Hoteles y restaurantes	527.396	556.659	805.195	1.018.756	1.258.394
I	Transporte y comunicaciones	1.536.961	1.930.785	2.394.177	2.751.224	3.261.804
J	Intermediación financiera	649.040	792.463	991.519	1.310.532	1.487.473
K	Actividades inmobiliarias, empresariales y de alquiler	3.597.677	4.534.221	5.647.275	6.725.266	9.346.456
L	Administración pública y defensa; planes de seguridad social de afiliación obligatoria	2.355.962	2.966.682	4.064.211	5.131.678	6.822.807
M	Enseñanza	1.811.981	2.261.324	3.157.105	3.893.943	5.072.732
M	Enseñanza pública	1.529.070	1.875.438	2.665.122	3.222.756	4.229.247
M	Enseñanza privada	282.911	385.886	491.983	671.186	843.486
N	Servicios sociales y de salud	1.306.813	1.637.040	2.292.822	2.984.867	4.022.988
N	Servicios sociales de salud públicos	608.218	764.808	1.086.645	1.429.797	1.798.389
N	Servicios sociales de salud privados	698.595	872.232	1.206.177	1.555.070	2.224.599
O	Otras actividades de servicios comunitarias, sociales y personales	1.449.951	2.001.948	2.470.506	3.220.867	4.138.889
P	Hogares privados con servicios domésticos	25.504	30.300	38.357	52.288	68.055

Nota:
(*) Dato provisorio

Fuente: Dirección General de Estadística y Censos (DGEyC) Instituto Nacional de Estadística y Censos (INDEC).

7.3 Valor agregado bruto provincial a precios básicos y producto bruto provincial - tasa anual de crecimiento a precios constantes del año 2004.

	Descripción	2004 (*)	2005 (*)	2006 (*)	2007 (*)	2008 (*)
		en porcentajes				
PBP pm	**Producto bruto provincial a precios de mercado**	**-**	**11,29**	**7,33**	**10,59**	**-1,89**
IP	Impuestos a los productos netos de subsidios (incluye iva, derechos de importación y otros)					
VABPpb	**Valor agregado bruto provincial a precios básicos**	**-**	**10,97**	**7,30**	**10,32**	**-2,03**
	Sectores productores de bienes	**-**	**12,25**	**7,48**	**11,66**	**-11,19**
A	Agricultura ,ganadería, caza y silvicultura	-	10,29	7,68	9,97	-22,33
B	Pesca	-	16,54	-45,75	18,19	-36,29
C	Explotación de minas y canteras	-	11,55	11,32	16,63	23,65
D	Industrias manufactureras	-	14,03	10,30	11,84	0,03
E	Suministro de electricidad , gas y agua	-	12,53	-6,70	26,99	-6,14
F	Construcción	-	15,68	4,67	13,90	0,92
	Sectores productores de servicios	**-**	**9,96**	**7,16**	**9,23**	**5,57**
G	Comercio mayorista y minorista y reparaciones	-	15,69	8,23	18,11	8,15
H	Hoteles y restaurantes	-	4,78	5,29	2,17	4,73
I	Transporte y comunicaciones	-	16,59	13,38	6,15	9,13
J	Intermediación financiera	-	13,45	11,57	21,49	13,49
K	Actividades inmobiliarias, empresariales y de alquiler	-	6,01	5,47	6,38	3,19
L	Administración pública y defensa; planes de seguridad social de afiliación obligatoria	-	5,90	2,62	2,67	4,13
M	Enseñanza	-	2,82	2,81	5,63	2,55
M	Enseñanza pública	-	2,48	3,03	6,63	2,59
M	Enseñanza privada	-	4,36	1,82	1,19	2,38
N	Servicios sociales y de salud	-	3,35	11,69	2,38	-5,31
N	Servicios sociales de salud públicos	-	0,26	16,03	-3,11	4,46
N	Servicios sociales de salud privados	-	5,61	8,68	6,44	-11,90
O	Otras actividades de servicios comunitarias, sociales y personales	-	9,59	5,48	1,21	3,94
P	Hogares privados con servicios domésticos	-	2,79	7,20	4,89	6,37

(continúa)

(conclusión)

	Descripción	2009 (*)	2010 (*)	2011 (*)	2012 (*)	2013 (*)
		en porcentajes				
PBP pm	**Producto bruto provincial a precios de mercado**	**3,32**	**16,30**	**5,21**	**2,91**	**4,80**
IP	Impuestos a los productos netos de subsidios (incluye iva, derechos de importación y otros)					
VABPpb	**Valor agregado bruto provincial a precios básicos**	**3,15**	**16,48**	**5,09**	**2,84**	**4,98**
	Sectores productores de bienes	**5,32**	**26,20**	**0,50**	**1,24**	**8,70**
A	Agricultura ,ganadería ,caza y silvicultura	0,83	46,94	-10,78	-1,66	7,80
B	Pesca	-10,36	120,29	-20,39	10,33	-9,72
C	Explotación de minas y canteras	-9,94	4,06	3,74	10,81	5,75
D	Industrias manufactureras	9,27	15,53	9,75	6,25	10,62
E	Suministro de electricidad , gas y agua	3,58	9,12	5,59	-6,67	13,76
F	Construcción	9,78	0,89	17,44	-1,97	5,00
	Sectores productores de servicios	**1,65**	**9,46**	**8,91**	**4,08**	**2,21**
G	Comercio mayorista y minorista y reparaciones	-4,87	16,75	16,57	6,40	-2,04
H	Hoteles y restaurantes	17,52	6,19	8,76	2,50	5,60
I	Transporte y comunicaciones	11,71	6,14	6,07	-3,78	0,54
J	Intermediación financiera	5,49	6,97	20,48	16,08	18,18
K	Actividades inmobiliarias, empresariales y de alquiler	2,39	7,60	3,47	1,39	-0,52
L	Administración pública y defensa; planes de seguridad social de afiliación obligatoria	1,75	2,73	3,70	1,45	3,89
M	Enseñanza	2,38	2,21	2,53	1,61	5,20
M	Enseñanza pública	2,72	1,74	4,06	1,87	6,19
M	Enseñanza privada	0,76	4,49	-4,65	0,27	0,04
N	Servicios sociales y de salud	3,13	-1,23	3,32	9,96	7,40
N	Servicios sociales de salud públicos	-3,53	3,03	0,83	16,15	17,90
N	Servicios sociales de salud privados	8,47	-4,26	5,23	5,43	-1,07
O	Otras actividades de servicios comunitarias, sociales y personales	6,11	14,05	2,51	5,92	10,54
P	Hogares privados con servicios domésticos	-0,46	6,48	2,34	0,48	2,49

Nota:
(*) Dato provisorio.

Fuente: Dirección General de Estadística y Censos (DGEyC) Instituto Nacional de Estadística y Censos (INDEC).

7.4 Valor agregado bruto provincial a precios básicos y producto bruto provincial - tasa anual de crecimiento a precios corrientes.

	Descripción	2004 (*)	2005 (*)	2006 (*)	2007 (*)	2008 (*)
		en porcentajes				
PBP pm	**Producto bruto provincial a precios de mercado**	**-**	**20,35**	**25,44**	**34,01**	**19,26**
IP	Impuestos a los productos netos de subsidios (incluye iva, derechos de importación y otros)					
VABPpb	**Valor agregado bruto provincial a precios básicos**	**-**	**20,56**	**25,61**	**33,46**	**17,91**
	Sectores productores de bienes	**-**	**16,03**	**26,85**	**38,40**	**3,14**
A	Agricultura ,ganadería, caza y silvicultura	-	6,18	29,52	43,88	-13,27
B	Pesca	-	16,54	-34,28	27,68	-36,07
C	Explotación de minas y canteras	-	21,92	21,81	37,44	45,60
D	Industrias manufactureras	-	25,21	20,87	26,47	17,56
E	Suministro de electricidad , gas y agua	-	13,19	32,56	59,42	39,86
F	Construcción	-	33,76	31,98	41,47	17,58
	Sectores productores de servicios	**-**	**24,15**	**24,69**	**29,75**	**29,75**
G	Comercio mayorista y minorista y reparaciones	-	23,31	17,60	32,08	24,58
H	Hoteles y restaurantes	-	41,25	49,24	27,74	27,93
I	Transporte y comunicaciones	-	5,68	31,44	16,22	31,88
J	Intermediación financiera	-	16,11	28,94	37,90	43,45
K	Actividades inmobiliarias, empresariales y de alquiler	-	32,72	25,96	31,34	25,35
L	Administración pública y defensa; planes de seguridad social de afiliación obligatoria	-	25,73	30,13	24,97	35,49
M	Enseñanza	-	27,02	18,38	45,68	37,56
M	Enseñanza pública	-	27,64	17,51	50,09	36,98
M	Enseñanza privada	-	24,26	22,41	26,05	40,65
N	Servicios sociales y de salud	-	28,56	35,93	30,31	37,65
N	Servicios sociales de salud públicos	-	40,10	38,66	35,55	40,06
N	Servicios sociales de salud privados	-	20,11	33,60	25,68	35,35
O	Otras actividades de servicios comunitarias, sociales y personales	-	20,54	21,32	21,56	27,10
P	Hogares privados con servicios domésticos	-	4,73	20,07	22,64	39,30

(continúa)

(conclusión)

	Descripción	2009 (*)	2010 (*)	2011 (*)	2012 (*)	2013 (*)
		en porcentajes				
PBP pm	**Producto bruto provincial a precios de mercado**	**14,89**	**34,38**	**22,91**	**20,26**	**33,60**
IP	Impuestos a los productos netos de subsidios (incluye iva, derechos de importación y otros)					
VABPpb	**Valor agregado bruto provincial a precios básicos**	**15,32**	**33,55**	**22,35**	**19,59**	**32,75**
	Sectores productores de bienes	**18,36**	**41,46**	**11,55**	**12,58**	**44,68**
A	Agricultura ,ganadería, caza y silvicultura	23,74	61,64	-4,95	2,00	66,38
B	Pesca	7,51	110,70	-7,59	7,34	8,27
C	Explotación de minas y canteras	9,65	16,00	24,14	25,37	59,50
D	Industrias manufactureras	12,16	30,80	20,89	19,37	26,15
E	Suministro de electricidad , gas y agua	12,60	29,93	55,75	24,11	65,60
F	Construcción	19,61	15,05	33,85	21,07	24,55
	Sectores productores de servicios	**13,38**	**28,28**	**30,28**	**24,00**	**25,95**
G	Comercio mayorista y minorista y reparaciones	1,64	35,61	28,66	24,25	10,62
H	Hoteles y restaurantes	36,17	5,55	44,65	26,52	23,52
I	Transporte y comunicaciones	21,64	25,62	24,00	14,91	18,56
J	Intermediación financiera	12,50	22,10	25,12	32,17	13,50
K	Actividades inmobiliarias, empresariales y de alquiler	12,13	26,03	24,55	19,09	38,98
L	Administración pública y defensa; planes de seguridad social de afiliación obligatoria	19,03	25,92	37,00	26,27	32,95
M	Enseñanza	18,53	24,80	39,61	23,34	30,27
M	Enseñanza pública	19,42	22,65	42,11	20,92	31,23
M	Enseñanza privada	13,97	36,40	27,49	36,42	25,67
N	Servicios sociales y de salud	18,28	25,27	40,06	30,18	34,78
N	Servicios sociales de salud públicos	10,79	25,75	42,08	31,58	25,78
N	Servicios sociales de salud privados	25,68	24,86	38,29	28,93	43,05
O	Otras actividades de servicios comunitarias, sociales y personales	19,80	38,07	23,41	30,37	28,50
P	Hogares privados con servicios domésticos	28,02	18,80	26,59	36,32	30,15

Nota:
(*) Dato provisorio.

Fuente: Dirección General de Estadística y Censos (DGEyC) Instituto Nacional de Estadística y Censos (INDEC).

7.5 Valor agregado bruto provincial - participación porcentual a precios constantes del año 2004.

	Descripción	2004 (*)	2005 (*)	2006 (*)	2007 (*)	2008 (*)
		en porcentajes				
VABPpb	**Valor agregado bruto provincial a precios básicos**	**100,00**	**100,00**	**100,00**	**100,00**	**100,00**
	Sectores productores de bienes	**44,17**	**44,68**	**44,76**	**45,30**	**41,06**
A	Agricultura ,ganadería ,caza y silvicultura	22,74	22,60	22,68	22,61	17,92
B	Pesca	0,11	0,11	0,06	0,06	0,04
C	Explotación de minas y canteras	0,17	0,17	0,18	0,19	0,24
D	Industrias manufactureras	13,93	14,32	14,72	14,92	15,24
E	Suministro de electricidad , gas y agua	1,61	1,63	1,42	1,63	1,56
F	Construcción	5,61	5,85	5,70	5,89	6,07
	Sectores productores de servicios	**55,83**	**55,32**	**55,24**	**54,70**	**58,94**
G	Comercio mayorista y minorista y reparaciones	16,05	16,73	16,88	18,07	19,94
H	Hoteles y restaurantes	1,07	1,01	0,99	0,92	0,98
I	Transporte y comunicaciones	5,64	5,93	6,26	6,03	6,71
J	Intermediación financiera	1,85	1,89	1,97	2,17	2,51
K	Actividades inmobiliarias, empresariales y de alquiler	11,08	10,58	10,40	10,03	10,56
L	Administración pública y defensa; planes de seguridad social de afiliación obligatoria	6,79	6,48	6,20	5,77	6,13
M	Enseñanza	4,82	4,47	4,28	4,10	4,29
M	Enseñanza pública	3,95	3,64	3,50	3,38	3,54
M	Enseñanza privada	0,87	0,82	0,78	0,72	0,75
N	Servicios sociales y de salud	3,35	3,12	3,25	3,01	2,91
N	Servicios sociales de salud públicos	1,41	1,28	1,38	1,21	1,29
N	Servicios sociales de salud privados	1,94	1,84	1,87	1,80	1,62
O	Otras actividades de servicios comunitarias, sociales y personales	5,09	5,03	4,94	4,53	4,81
P	Hogares privados con servicios domésticos	0,09	0,08	0,08	0,08	0,08

(continúa)

(conclusión)

	Descripción	2009 (*)	2010 (*)	2011 (*)	2012 (*)	2013 (*)
		en porcentajes				
VABPpb	**Valor agregado bruto provincial a precios básicos**	**100,00**	**100,00**	**100,00**	**100,00**	**100,00**
	Sectores productores de bienes	**41,92**	**45,42**	**43,44**	**42,76**	**44,28**
A	Agricultura ,ganadería, caza y silvicultura	17,52	22,10	18,77	17,94	18,43
B	Pesca	0,03	0,07	0,05	0,05	0,05
C	Explotación de minas y canteras	0,21	0,18	0,18	0,20	0,20
D	Industrias manufactureras	16,14	16,01	16,72	17,27	18,20
E	Suministro de electricidad , gas y agua	1,57	1,47	1,48	1,34	1,45
F	Construcción	6,45	5,59	6,25	5,96	5,96
	Sectores productores de servicios	**58,08**	**54,58**	**56,56**	**57,24**	**55,72**
G	Comercio mayorista y minorista y reparaciones	18,39	18,43	20,45	21,16	19,74
H	Hoteles y restaurantes	1,12	1,02	1,05	1,05	1,06
I	Transporte y comunicaciones	7,27	6,62	6,69	6,25	5,99
J	Intermediación financiera	2,57	2,36	2,70	3,05	3,43
K	Actividades inmobiliarias, empresariales y de alquiler	10,49	9,69	9,54	9,40	8,91
L	Administración pública y defensa; planes de seguridad social de afiliación obligatoria	6,05	5,33	5,26	5,19	5,14
M	Enseñanza	4,26	3,74	3,65	3,60	3,61
M	Enseñanza pública	3,53	3,08	3,05	3,02	3,06
M	Enseñanza privada	0,73	0,66	0,59	0,58	0,55
N	Servicios sociales y de salud	2,91	2,47	2,43	2,60	2,66
N	Servicios sociales de salud públicos	1,21	1,07	1,03	1,16	1,30
N	Servicios sociales de salud privados	1,70	1,40	1,40	1,44	1,35
O	Otras actividades de servicios comunitarias, sociales y personales	4,95	4,84	4,73	4,87	5,12
P	Hogares privados con servicios domésticos	0,08	0,07	0,07	0,07	0,07

Nota:
(*) Dato provisorio.

Fuente: Dirección General de Estadística y Censos (DGEyC), Instituto Nacional de Estadística y Censos (INDEC).

7.6 Valor agregado bruto provincial - participación porcentual a precios corrientes.

	Descripción	2004 (*)	2005 (*)	2006 (*)	2007 (*)	2008 (*)
		en porcentajes				
VABPpb	**Valor agregado bruto provincial a precios básicos**	**100,00**	**100,00**	**100,00**	**100,00**	**100,00**
	Sectores productores de bienes	**44,17**	**42,51**	**42,93**	**44,52**	**38,94**
A	Agricultura ,ganadería, caza y silvicultura	22,74	20,03	20,66	22,27	16,38
B	Pesca	0,11	0,11	0,05	0,05	0,03
C	Explotación de minas y canteras	0,17	0,17	0,17	0,17	0,21
D	Industrias manufactureras	13,93	14,47	13,93	13,20	13,16
E	Suministro de electricidad , gas y agua	1,61	1,51	1,59	1,90	2,26
F	Construcción	5,61	6,22	6,54	6,93	6,91
	Sectores productores de servicios	**55,83**	**57,49**	**57,07**	**55,48**	**61,06**
G	Comercio mayorista y minorista y reparaciones	16,05	16,41	15,37	15,21	16,07
H	Hoteles y restaurantes	1,07	1,25	1,49	1,42	1,54
I	Transporte y comunicaciones	5,64	4,94	5,17	4,51	5,04
J	Intermediación financiera	1,85	1,78	1,83	1,89	2,30
K	Actividades inmobiliarias, empresariales y de alquiler	11,08	12,20	12,23	12,04	12,80
L	Administración pública y defensa; planes de seguridad social de afiliación obligatoria	6,79	7,08	7,34	6,87	7,89
M	Enseñanza	4,82	5,08	4,79	5,23	6,10
M	Enseñanza pública	3,95	4,18	3,91	4,40	5,11
M	Enseñanza privada	0,87	0,90	0,88	0,83	0,99
N	Servicios sociales y de salud	3,35	3,57	3,87	3,77	4,41
N	Servicios sociales de salud públicos	1,41	1,64	1,81	1,84	2,19
N	Servicios sociales de salud privados	1,94	1,93	2,05	1,93	2,22
O	Otras actividades de servicios comunitarias, sociales y personales	5,09	5,09	4,92	4,48	4,83
P	Hogares privados con servicios domésticos	0,09	0,08	0,07	0,07	0,08

(continúa)

(conclusión)

	Descripción	2009 (*)	2010 (*)	2011 (*)	2012 (*)	2013 (*)
		en porcentajes				
VABPpb	**Valor agregado bruto provincial a precios básicos**	**100,00**	**100,00**	**100,00**	**100,00**	**100,00**
	Sectores productores de bienes	**39,97**	**42,34**	**38,60**	**36,34**	**39,60**
A	Agricultura ,ganadería, caza y silvicultura	17,58	21,27	16,53	14,09	17,66
B	Pesca	0,03	0,04	0,03	0,03	0,02
C	Explotación de minas y canteras	0,20	0,17	0,18	0,19	0,22
D	Industrias manufactureras	12,80	12,53	12,39	12,36	11,75
E	Suministro de electricidad , gas y agua	2,20	2,14	2,73	2,83	3,53
F	Construcción	7,17	6,18	6,76	6,84	6,42
	Sectores productores de servicios	**60,03**	**57,66**	**61,40**	**63,66**	**60,40**
G	Comercio mayorista y minorista y reparaciones	14,16	14,38	15,12	15,71	13,09
H	Hoteles y restaurantes	1,82	1,44	1,70	1,80	1,68
I	Transporte y comunicaciones	5,32	5,00	5,07	4,87	4,35
J	Intermediación financiera	2,24	2,05	2,10	2,32	1,98
K	Actividades inmobiliarias, empresariales y de alquiler	12,44	11,74	11,95	11,90	12,46
L	Administración pública y defensa; planes de seguridad social de afiliación obligatoria	8,15	7,68	8,60	9,08	9,10
M	Enseñanza	6,27	5,86	6,68	6,89	6,76
M	Enseñanza pública	5,29	4,86	5,64	5,70	5,64
M	Enseñanza privada	0,98	1,00	1,04	1,19	1,12
N	Servicios sociales y de salud	4,52	4,24	4,85	5,28	5,36
N	Servicios sociales de salud públicos	2,10	1,98	2,30	2,53	2,40
N	Servicios sociales de salud privados	2,42	2,26	2,55	2,75	2,97
O	Otras actividades de servicios comunitarias, sociales y personales	5,01	5,18	5,23	5,70	5,52
P	Hogares privados con servicios domésticos	0,09	0,08	0,08	0,09	0,09

Nota:
(*) Dato provisorio.

Fuente: Dirección General de Estadística y Censos (DGEyC), Instituto Nacional de Estadística y Censos (INDEC).

7.7 Valor agregado bruto provincial - índice de volumen físico.

	Descripción	2004 (*)	2005 (*)	2006 (*)	2007 (*)	2008 (*)
VABPpb	**Valor agregado bruto provincial a precios básicos**	**100**	**111**	**119**	**131**	**129**
	Sectores productores de bienes	**100**	**112**	**121**	**135**	**120**
A	Agricultura ,ganadería ,caza y silvicultura	100	110	119	131	101
B	Pesca	100	117	63	75	48
C	Explotación de minas y canteras	100	112	124	145	179
D	Industrias manufactureras	100	114	126	141	141
E	Suministro de electricidad , gas y agua	100	113	105	133	125
F	Construcción	100	116	121	138	139
	Sectores productores de servicios	**100**	**110**	**118**	**129**	**136**
G	Comercio mayorista y minorista y reparaciones	100	116	125	148	160
H	Hoteles y restaurantes	100	105	110	113	118
I	Transporte y comunicaciones	100	117	132	140	153
J	Intermediación financiera	100	113	127	154	175
K	Actividades inmobiliarias, empresariales y de alquiler	100	106	112	119	123
L	Administración pública y defensa; planes de seguridad social de afiliación obligatoria	100	106	109	112	116
M	Enseñanza	100	103	106	112	115
M	Enseñanza pública	100	102	106	113	116
M	Enseñanza privada	100	104	106	108	110
N	Servicios sociales y de salud	100	103	115	118	112
N	Servicios sociales de salud públicos	100	100	116	113	118
N	Servicios sociales de salud privados	100	106	115	122	108
O	Otras actividades de servicios comunitarias, sociales y personales	100	110	116	117	122
P	Hogares privados con servicios domésticos	100	103	110	116	123

(continúa)

(conclusión)

	Descripción	2009 (*)	2010 (*)	2011 (*)	2012 (*)	2013 (*)
VABPpb	**Valor agregado bruto provincial a precios básicos**	**133**	**155**	**163**	**167**	**175**
	Sectores productores de bienes	**126**	**159**	**160**	**162**	**176**
A	Agricultura ,ganadería, caza y silvicultura	102	150	134	132	142
B	Pesca	43	94	75	83	75
C	Explotación de minas y canteras	161	168	174	193	204
D	Industrias manufactureras	154	178	195	207	229
E	Suministro de electricidad , gas y agua	130	141	149	139	159
F	Construcción	153	154	181	177	186
	Sectores productores de servicios	**138**	**151**	**165**	**171**	**175**
G	Comercio mayorista y minorista y reparaciones	152	178	207	220	216
H	Hoteles y restaurantes	139	147	160	164	173
I	Transporte y comunicaciones	171	182	193	185	186
J	Intermediación financiera	184	197	237	275	325
K	Actividades inmobiliarias, empresariales y de alquiler	126	135	140	142	141
L	Administración pública y defensa; planes de seguridad social de afiliación obligatoria	118	121	126	128	133
M	Enseñanza	117	120	123	125	131
M	Enseñanza pública	119	121	126	128	136
M	Enseñanza privada	111	116	111	111	111
N	Servicios sociales y de salud	115	114	118	130	139
N	Servicios sociales de salud públicos	114	117	118	137	162
N	Servicios sociales de salud privados	117	112	118	124	123
O	Otras actividades de servicios comunitarias, sociales y personales	129	147	151	160	177
P	Hogares privados con servicios domésticos	122	130	133	134	137

Nota:
(*) Dato provisorio.

Fuente: Dirección General de Estadística y Censos (DGEyC), Instituto Nacional de Estadística y Censos (INDEC).

7.8 Valor agregado bruto provincial - índice de precios implícitos.

	Descripción	2004 (*)	2005 (*)	2006 (*)	2007 (*)	2008 (*)
VABPpb	**Valor agregado bruto provincial a precios básicos**	**100,00**	**108,64**	**127,17**	**153,86**	**185,15**
	Sectores productores de bienes	**100,00**	**103,36**	**121,99**	**151,20**	**175,60**
A	Agricultura ,ganadería, caza y silvicultura	100,00	96,28	115,80	151,51	169,18
B	Pesca	100,00	100,00	121,15	130,88	131,34
C	Explotación de minas y canteras	100,00	109,30	119,59	140,93	165,95
D	Industrias manufactureras	100,00	109,80	120,32	136,06	159,92
E	Suministro de electricidad , gas y agua	100,00	100,59	142,92	179,41	267,33
F	Construcción	100,00	115,63	145,81	181,10	211,00
	Sectores productores de servicios	**100,00**	**112,91**	**131,37**	**156,05**	**191,81**
G	Comercio mayorista y minorista y reparaciones	100,00	106,58	115,82	129,51	149,19
H	Hoteles y restaurantes	100,00	134,80	191,07	238,89	291,80
I	Transporte y comunicaciones	100,00	90,64	105,07	115,03	139,02
J	Intermediación financiera	100,00	102,35	118,27	134,25	169,68
K	Actividades inmobiliarias, empresariales y de alquiler	100,00	125,20	149,53	184,62	224,28
L	Administración pública y defensa; planes de seguridad social de afiliación obligatoria	100,00	118,72	150,55	183,25	238,45
M	Enseñanza	100,00	123,54	142,24	196,17	263,13
M	Enseñanza pública	100,00	124,54	142,04	199,95	266,97
M	Enseñanza privada	100,00	119,07	143,14	178,31	244,95
N	Servicios sociales y de salud	100,00	124,38	151,38	192,69	280,10
N	Servicios sociales de salud públicos	100,00	139,74	167,00	233,65	313,27
N	Servicios sociales de salud privados	100,00	113,73	139,80	165,07	253,59
O	Otras actividades de servicios comunitarias, sociales y personales	100,00	110,00	126,51	151,96	185,82
P	Hogares privados con servicios domésticos	100,00	101,88	114,12	133,43	174,74

(continúa)

(conclusión)

	Descripción	2009 (*)	2010 (*)	2011 (*)	2012 (*)	2013 (*)
VABPpb	**Valor agregado bruto provincial a precios básicos**	**206,99**	**237,32**	**276,29**	**321,28**	**406,27**
	Sectores productores de bienes	**197,35**	**221,23**	**245,53**	**273,05**	**363,41**
A	Agricultura ,ganadería, caza y silvicultura	207,63	228,40	243,31	252,35	389,48
B	Pesca	157,51	150,65	174,87	170,14	204,05
C	Explotación de minas y canteras	202,05	225,23	269,52	304,93	459,91
D	Industrias manufactureras	164,14	185,82	204,69	229,97	262,24
E	Suministro de electricidad , gas y agua	290,61	346,03	510,41	678,77	988,10
F	Construcción	229,89	262,14	298,76	368,96	437,66
	Sectores productores de servicios	**213,95**	**250,72**	**299,92**	**357,32**	**440,32**
G	Comercio mayorista y minorista y reparaciones	159,41	185,16	204,35	238,62	269,47
H	Hoteles y restaurantes	338,13	336,10	446,99	551,75	645,39
I	Transporte y comunicaciones	151,37	179,15	209,44	250,13	294,95
J	Intermediación financiera	180,97	206,55	214,51	244,26	234,60
K	Actividades inmobiliarias, empresariales y de alquiler	245,61	287,67	346,27	406,72	568,17
L	Administración pública y defensa; planes de seguridad social de afiliación obligatoria	278,95	341,92	451,72	562,21	719,49
M	Enseñanza	304,64	371,96	506,49	614,80	761,34
M	Enseñanza pública	310,35	374,15	510,95	606,52	749,55
M	Enseñanza privada	277,06	361,66	483,58	657,96	826,52
N	Servicios sociales y de salud	321,23	407,43	552,32	653,88	820,54
N	Servicios sociales de salud públicos	359,78	439,11	618,79	700,99	747,86
N	Servicios sociales de salud privados	293,83	383,19	503,58	615,83	890,50
O	Otras actividades de servicios comunitarias, sociales y personales	209,79	253,98	305,75	376,35	437,49
P	Hogares privados con servicios domésticos	224,74	250,74	310,15	420,77	534,33

Nota:
(*) Dato provisorio.

Fuente: Dirección General de Estadística y Censos (DGEyC), Instituto Nacional de Estadística y Censos (INDEC).

7.9 Valor agregado bruto provincial a precios corrientes per cápita.

Descripción	2004 (*)	2005 (*)	2006 (*)	2007 (*)	2008 (*)	2009 (*)	2010 (*)	2011 (*)	2012 (*)	2013 (*)
Población	1.206.177	1.217.212	1.229.373	1.242.547	1.255.787	1.268.979	1.282.014	1.294.901	1.307.740	1.320.465
Vab provincial (1)	10.521.975	12.685.353	15.933.798	21.265.348	25.072.991	28.914.075	38.614.682	47.243.644	56.499.068	75.005.045
Per cápita (2)	**8.723**	**10.422**	**12.961**	**17.114**	**19.966**	**22.785**	**30.120**	**36.484**	**43.204**	**56.802**

Notas:
(1) En miles de pesos
(2) En pesos
* Dato provisorio

Fuente: Dirección General de Estadística y Censos (DGEyC), Instituto Nacional de Estadística y Censos (INDEC).

7.10 Participación porcentual de las categorías del VAB provincial en el VAB nacional a valores constantes del año 2004.

	Descripción	2004 (*)	2005 (*)	2006 (*)	2007 (*)	2008 (*)
		en porcentajes				
PBP pm	**Producto bruto provincial a precios de mercado**	**2,23**	**2,28**	**2,25**	**2,31**	**2,20**
IP	Impuestos a los productos netos de subsidios (incluye iva, derechos de importación y otros)					
VABPpb	**Valor agregado bruto provincial a precios básicos**	**2,23**	**2,28**	**2,25**	**2,31**	**2,20**
	Sectores productores de bienes	**2,26**	**2,33**	**2,30**	**2,42**	**2,16**
A	Agricultura ,ganadería, caza y silvicultura	5,84	5,73	5,98	6,18	5,44
B	Pesca	0,78	1,00	0,34	0,45	0,27
C	Explotación de minas y canteras	0,07	0,08	0,08	0,10	0,13
D	Industrias manufactureras	1,37	1,43	1,44	1,49	1,44
E	Suministro de electricidad , gas y agua	1,98	2,10	1,86	2,22	2,04
F	Construcción	2,70	2,67	2,41	2,50	2,49
	Sectores productores de servicios	**2,21**	**2,23**	**2,22**	**2,22**	**2,22**
G	Comercio mayorista y minorista y reparaciones	2,60	2,69	2,63	2,75	2,76
H	Hoteles y restaurantes	0,93	0,97	0,99	0,93	0,90
I	Transporte y comunicaciones	1,66	1,71	1,75	1,66	1,70
J	Intermediación financiera	1,48	1,47	1,41	1,48	1,55
K	Actividades inmobiliarias, empresariales y de alquiler	1,84	1,85	1,86	1,89	1,89
L	Administración pública y defensa; planes de seguridad social de afiliación obligatoria	3,28	3,27	3,19	3,12	3,11
M	Enseñanza	2,71	2,63	2,60	2,61	2,55
N	Servicios sociales y de salud	2,68	2,53	2,75	2,66	2,36
O	Otras actividades de servicios comunitarias, sociales y personales	3,42	3,25	3,10	2,94	2,93
P	Hogares privados con servicios domésticos	0,14	0,14	0,14	0,14	0,17

(continúa)

(conclusión)

	Descripción	2009 (*)	2010 (*)	2011 (*)	2012 (*)	2013 (*)
		en porcentaje				
PBP pm	**Producto bruto provincial a precios de mercado**	**2,27**	**2,41**	**2,34**	**2,39**	**2,43**
IP	Impuestos a los productos netos de subsidios (incluye iva, derechos de importación y otros)					
VABPpb	**Valor agregado bruto provincial a precios básicos**	**2,27**	**2,41**	**2,34**	**2,39**	**2,43**
	Sectores productores de bienes	**2,32**	**2,64**	**2,49**	**2,59**	**2,75**
A	Agricultura ,ganadería, caza y silvicultura	5,79	7,33	6,80	7,32	7,18
B	Pesca	0,30	0,65	0,49	0,54	0,40
C	Explotación de minas y canteras	0,11	0,11	0,12	0,13	0,14
D	Industrias manufactureras	1,60	1,66	1,64	1,77	1,95
E	Suministro de electricidad , gas y agua	2,14	2,24	2,25	2,04	2,25
F	Construcción	2,84	2,70	2,90	2,92	3,01
	Sectores productores de servicios	**2,23**	**2,25**	**2,24**	**2,26**	**2,23**
G	Comercio mayorista y minorista y reparaciones	2,74	2,77	2,79	2,95	2,81
H	Hoteles y restaurantes	1,00	0,96	0,94	0,92	0,93
I	Transporte y comunicaciones	1,91	1,83	1,80	1,72	1,67
J	Intermediación financiera	1,55	1,52	1,53	1,52	1,54
K	Actividades inmobiliarias, empresariales y de alquiler	1,89	1,93	1,92	1,92	1,90
L	Administración pública y defensa; planes de seguridad social de afiliación obligatoria	3,06	3,01	3,01	2,96	2,99
M	Enseñanza	2,51	2,42	2,40	2,36	2,39
N	Servicios sociales y de salud	2,27	2,14	2,10	2,19	2,27
O	Otras actividades de servicios comunitarias, sociales y personales	2,88	3,18	3,04	3,11	3,34
P	Hogares privados con servicios domésticos	0,16	0,17	0,18	0,16	0,17

Nota:
(*) Dato provisorio.

Fuente: Dirección General de Estadística y Censos (DGEyC), Instituto Nacional de Estadística y Censos (INDEC).

7.11 Participación porcentual de las categorías del VAB provincial en el VAB nacional a valores corrientes.

	Descripción	2004 (*)	2005 (*)	2006 (*)	2007 (*)	2008 (*)
		en porcentajes				
PBP pm	**Producto bruto provincial a precios de mercado**	**2,23**	**2,22**	**2,23**	**2,36**	**2,25**
IP	Impuestos a los productos netos de subsidios (incluye IVA, Derechos de Importación y otros)					
VABPpb	**Valor agregado bruto provincial a precios básicos**	**2,23**	**2,22**	**2,23**	**2,36**	**2,25**
	Sectores productores de bienes	**2,26**	**2,19**	**2,24**	**2,47**	**2,17**
A	Agricultura ,ganadería, caza y silvicultura	5,84	5,48	6,29	6,15	5,29
B	Pesca	0,78	0,75	0,34	0,48	0,24
C	Explotación de minas y canteras	0,07	0,07	0,06	0,08	0,11
D	Industrias manufactureras	1,37	1,47	1,46	1,56	1,48
E	Suministro de electricidad , gas y agua	1,98	1,95	1,96	2,01	1,97
F	Construcción	2,70	2,67	2,41	2,50	2,49
	Sectores productores de servicios	**2,21**	**2,25**	**2,23**	**2,27**	**2,30**
G	Comercio mayorista y minorista y reparaciones	2,60	2,69	2,63	2,75	2,76
H	Hoteles y restaurantes	0,93	1,01	1,14	1,16	1,27
I	Transporte y comunicaciones	1,66	1,43	1,51	1,46	1,58
J	Intermediación financiera	1,48	1,45	1,42	1,49	1,59
K	Actividades inmobiliarias, empresariales y de alquiler	1,84	2,04	2,04	2,09	2,09
L	Administración pública y defensa; planes de seguridad social de afiliación obligatoria	3,28	3,25	3,34	3,18	3,18
M	Enseñanza	2,71	2,58	2,33	2,60	2,58
N	Servicios sociales y de salud	2,68	2,77	2,92	2,89	2,78
O	Otras actividades de servicios comunitarias, sociales y personales	3,42	3,25	3,06	2,90	2,83
P	Hogares privados con servicios domésticos	0,14	0,13	0,13	0,12	0,14

(continúa)

(conclusión)

	Descripción	2009 (*)	2010 (*)	2011 (*)	2012 (*)	2013 (*)
		en porcentaje				
PBP pm	**Producto bruto provincial a precios de mercado**	**2,35**	**2,46**	**2,37**	**2,38**	**2,58**
IP	Impuestos a los productos netos de subsidios (incluye IVA, Derechos de Importación y otros)					
VABPpb	**Valor agregado bruto provincial a precios básicos**	**2,35**	**2,46**	**2,37**	**2,38**	**2,58**
	Sectores productores de bienes	**2,47**	**2,67**	**2,37**	**2,37**	**2,83**
A	Agricultura ,ganadería, caza y silvicultura	6,89	6,60	5,35	5,14	6,43
B	Pesca	0,25	0,42	0,44	0,41	0,21
C	Explotación de minas y canteras	0,10	0,10	0,09	0,10	0,14
D	Industrias manufactureras	1,61	1,69	1,64	1,75	1,91
E	Suministro de electricidad , gas y agua	2,05	2,07	2,20	2,15	2,74
F	Construcción	2,84	2,70	2,90	2,92	3,01
	Sectores productores de servicios	**2,27**	**2,33**	**2,37**	**2,39**	**2,44**
G	Comercio mayorista y minorista y reparaciones	2,74	2,77	2,79	2,95	2,81
H	Hoteles y restaurantes	1,59	1,62	2,05	2,35	2,55
I	Transporte y comunicaciones	1,74	1,73	1,81	1,81	1,74
J	Intermediación financiera	1,59	1,60	1,63	1,61	1,59
K	Actividades inmobiliarias, empresariales y de alquiler	2,09	2,19	2,19	2,24	2,49
L	Administración pública y defensa; planes de seguridad social de afiliación obligatoria	2,93	2,89	2,96	2,87	2,94
M	Enseñanza	2,47	2,50	2,51	2,47	2,54
N	Servicios sociales y de salud	2,41	2,33	2,28	2,22	2,32
O	Otras actividades de servicios comunitarias, sociales y personales	2,77	3,01	2,89	2,83	3,06
P	Hogares privados con servicios domésticos	0,13	0,13	0,13	0,12	0,12

Nota:
(*) Dato provisorio.

Fuente: Dirección General de Estadística y Censos (DEC), Instituto Nacional de Estadística y Censos (INDEC).

7.12 Valor agregado bruto nacional y producto interno bruto a precios constantes del año 2004.

	Descripción	2004 (*)	2005 (*)	2006 (*)	2007 (*)	2008 (*)
		en miles de pesos				
PIB pm	**Producto interno bruto**	**535.828.336**	**585.265.574**	**634.283.013**	**684.807.291**	**705.864.746**
IP	Impuestos a los productos netos de subsidios (incluye iva, derechos de importación y otros)	64.648.102	72.090.350	78.258.818	85.960.956	89.479.195
VABNpb	**Valor agregado bruto nacional a precios básicos**	**471.180.234**	**513.175.224**	**556.024.195**	**598.846.335**	**616.385.551**
	Sectores productores de bienes	**205.836.999**	**223.942.445**	**243.775.203**	**258.863.383**	**257.554.035**
A	Agricultura ,ganadería, caza y silvicultura	40.983.006	46.094.413	47.499.040	50.610.713	44.596.695
B	Pesca	1.468.795	1.334.983	2.136.859	1.920.213	2.020.510
C	Explotación de minas y canteras	26.124.971	25.084.572	26.775.065	25.114.438	24.535.358
D	Industrias manufactureras	106.874.396	116.799.920	128.207.079	138.562.038	143.020.521
E	Suministro de electricidad , gas y agua	8.550.446	9.044.203	9.562.007	10.147.199	10.384.537
F	Construcción	21.835.385	25.584.354	29.595.153	32.508.782	32.996.414
	Sectores productores de servicios	**265.343.235**	**289.232.779**	**312.248.992**	**339.982.952**	**358.831.516**
G	Comercio mayorista y minorista y reparaciones	64.894.590	72.588.032	80.499.311	90.949.387	97.822.995
H	Hoteles y restaurantes	12.106.478	12.134.994	12.492.930	13.579.557	14.666.934
I	Transporte y comunicaciones	35.845.189	40.432.364	44.709.006	50.203.810	53.437.260
J	Intermediación financiera	13.184.853	15.061.465	17.515.291	20.273.347	21.903.761
K	Actividades inmobiliarias, empresariales y de alquiler	63.312.674	66.622.981	70.112.594	73.186.323	75.826.737
L	Administración pública y defensa; planes de seguridad social de afiliación obligatoria	21.788.183	23.172.723	24.331.923	25.540.027	26.721.243
M	Enseñanza	18.752.298	19.831.823	20.660.595	21.734.240	22.743.344
N	Servicios sociales y de salud	13.158.939	14.388.897	14.778.885	15.666.879	16.721.859
O	Otras actividades de servicios comunitarias, sociales y personales	15.678.989	18.079.782	19.960.219	21.333.074	22.199.562
P	Hogares privados con servicios domésticos	6.621.042	6.919.718	7.188.238	7.516.308	6.787.821

(continúa)

(conclusión)

	Descripción	2009 (*)	2010 (*)	2011 (*)	2012 (*)	2013 (*)
		en miles de pesos				
PIB pm	**Producto interno bruto**	**706.217.847**	**772.966.582**	**837.791.047**	**844.508.122**	**868.875.152**
IP	Impuestos a los productos netos de subsidios (incluye iva, derechos de importación y otros)	90.486.595	97.978.194	106.994.850	108.327.689	110.114.231
VABNpb	**Valor agregado bruto nacional a precios básicos**	**615.731.252**	**674.988.388**	**730.796.197**	**736.180.433**	**758.760.921**
	Sectores productores de bienes	**252.509.569**	**279.438.018**	**298.743.975**	**290.424.972**	**296.885.169**
A	Agricultura ,ganadería, caza y silvicultura	42.303.666	49.044.106	47.198.415	43.122.780	47.381.616
B	Pesca	1.618.235	1.661.064	1.746.844	1.756.212	2.155.268
C	Explotación de minas y canteras	25.774.471	27.584.810	26.914.508	26.035.665	26.393.068
D	Industrias manufactureras	140.783.537	156.816.251	174.827.341	172.046.062	172.488.625
E	Suministro de electricidad , gas y agua	10.259.888	10.677.009	11.241.874	11.574.000	11.902.045
F	Construcción	31.769.772	33.654.778	36.814.993	35.890.253	36.564.547
	Sectores productores de servicios	**363.221.683**	**395.550.370**	**432.052.222**	**445.755.461**	**461.875.752**
G	Comercio mayorista y minorista y reparaciones	93.725.130	108.158.613	125.198.859	126.154.938	129.558.140
H	Hoteles y restaurantes	15.635.389	17.216.813	19.071.239	20.170.572	20.893.464
I	Transporte y comunicaciones	53.168.580	58.737.748	63.408.298	64.116.797	66.259.142
J	Intermediación financiera	23.138.579	25.198.183	30.215.324	35.352.702	41.186.384
K	Actividades inmobiliarias, empresariales y de alquiler	77.347.145	81.635.844	84.895.086	86.087.488	86.790.708
L	Administración pública y defensa; planes de seguridad social de afiliación obligatoria	27.571.257	28.850.299	29.851.417	30.878.004	31.728.705
M	Enseñanza	23.674.886	25.084.607	26.025.969	26.877.126	27.853.732
N	Servicios sociales y de salud	17.920.410	18.801.009	19.759.897	20.872.457	21.553.515
O	Otras actividades de servicios comunitarias, sociales y personales	24.017.986	24.805.481	26.581.689	27.515.133	28.333.481
P	Hogares privados con servicios domésticos	7.022.321	7.061.773	7.044.444	7.730.244	7.718.481

Nota:
(*) Dato provisorio.

Fuente: Dirección General de Estadística y Censos (DGEyC), Instituto Nacional de Estadística y Censos (INDEC).

7.13 Valor agregado bruto nacional y producto interno bruto a precios corrientes.

	Descripción	2004 (*)	2005 (*)	2006 (*)	2007 (*)	2008 (*)
		en miles de pesos				
PIB pm	**Producto interno bruto**	**535.828.336**	**647.256.726**	**808.592.607**	**1.027.338.914**	**1.283.905.607**
IP	Impuestos a los productos netos de subsidios (incluye iva, derechos de importación y otros)	64.648.102	77.079.932	95.312.121	124.828.517	168.774.943
VABNpb	**Valor agregado bruto nacional a precios básicos**	**471.180.234**	**570.176.794**	**713.280.486**	**902.510.397**	**1.115.130.664**
	Sectores productores de bienes	**205.836.999**	**245.871.476**	**305.350.707**	**382.544.855**	**449.921.420**
A	Agricultura ,ganadería, caza y silvicultura	40.983.006	46.357.575	52.306.461	76.940.892	77.616.179
B	Pesca	1.468.795	1.780.005	2.598.423	2.309.511	2.984.196
C	Explotación de minas y canteras	26.124.971	33.342.467	42.542.479	44.488.533	48.688.326
D	Industrias manufactureras	106.874.396	124.980.013	151.809.239	179.863.405	222.363.028
E	Suministro de electricidad , gas y agua	8.550.446	9.827.750	12.942.834	20.067.610	28.648.350
F	Construcción	21.835.385	29.583.666	43.151.271	58.874.904	69.621.341
	Sectores productores de servicios	**265.343.235**	**324.305.318**	**407.929.779**	**519.965.542**	**665.209.244**
G	Comercio mayorista y minorista y reparaciones	64.894.590	77.367.862	93.230.692	117.792.998	145.945.488
H	Hoteles y restaurantes	12.106.478	15.693.549	20.832.664	26.118.389	30.510.198
I	Transporte y comunicaciones	35.845.189	43.976.462	54.472.726	65.648.261	80.006.904
J	Intermediación financiera	13.184.853	15.581.437	20.543.192	26.975.218	36.304.589
K	Actividades inmobiliarias, empresariales y de alquiler	63.312.674	75.717.508	95.342.086	122.443.152	153.857.063
L	Administración pública y defensa; planes de seguridad social de afiliación obligatoria	21.788.183	27.633.945	35.041.400	45.983.032	62.297.585
M	Enseñanza	18.752.298	24.938.441	32.773.804	42.801.712	59.156.876
N	Servicios sociales y de salud	13.158.939	16.337.511	21.070.806	27.781.024	39.803.673
O	Otras actividades de servicios comunitarias, sociales y personales	15.678.989	19.845.746	25.639.131	32.868.135	42.753.254
P	Hogares privados con servicios domésticos	6.621.042	7.212.857	8.983.278	11.553.621	14.573.614

(continúa)

(conclusión)

	Descripción	2009 (*)	2010 (*)	2011 (*)	2012 (*)	2013 (*)
		en miles de pesos				
PIB pm	**Producto interno bruto**	**1.411.525.957**	**1.810.830.013**	**2.312.008.580**	**2.765.575.381**	**3.406.265.096**
IP	Impuestos a los productos netos de subsidios (incluye iva, derechos de importación y otros)	180.914.163	241.889.574	318.066.151	393.750.780	503.465.579
VABNpb	**Valor agregado bruto nacional a precios básicos**	**1.230.611.794**	**1.568.940.439**	**1.993.942.429**	**2.371.824.601**	**2.902.799.517**
	Sectores productores de bienes	**467.264.426**	**613.128.315**	**770.062.750**	**865.405.372**	**1.049.967.324**
A	Agricultura ,ganadería, caza y silvicultura	73.710.482	124.402.264	145.974.273	154.975.291	206.050.467
B	Pesca	3.015.767	3.860.682	3.421.156	3.875.795	8.309.375
C	Explotación de minas y canteras	56.374.657	70.753.971	94.593.878	100.317.021	118.003.409
D	Industrias manufactureras	230.078.398	285.877.006	357.545.195	399.366.567	460.936.618
E	Suministro de electricidad , gas y agua	31.050.654	40.011.580	58.539.936	74.449.302	96.638.012
F	Construcción	73.034.468	88.222.812	109.988.312	132.421.396	160.029.443
	Sectores productores de servicios	**763.347.368**	**955.812.124**	**1.223.879.679**	**1.506.419.229**	**1.852.832.193**
G	Comercio mayorista y minorista y reparaciones	149.409.662	200.264.168	255.847.735	301.036.876	349.117.234
H	Hoteles y restaurantes	33.146.786	34.366.326	39.282.516	43.387.507	49.404.696
I	Transporte y comunicaciones	88.252.538	111.808.483	132.020.818	151.644.231	187.464.404
J	Intermediación financiera	40.899.997	49.493.854	60.697.257	81.310.804	93.640.706
K	Actividades inmobiliarias, empresariales y de alquiler	172.325.548	207.265.618	258.040.107	300.593.539	375.983.110
L	Administración pública y defensa; planes de seguridad social de afiliación obligatoria	80.286.453	102.641.737	137.271.247	179.075.754	232.049.552
M	Enseñanza	73.236.810	90.295.529	125.664.360	157.337.917	199.913.276
N	Servicios sociales y de salud	54.168.114	70.151.582	100.484.493	134.571.139	173.434.368
O	Otras actividades de servicios comunitarias, sociales y personales	52.279.419	66.492.869	85.519.196	113.911.981	135.272.089
P	Hogares privados con servicios domésticos	19.342.041	23.031.958	29.051.950	43.549.481	56.552.758

Nota:
(*) Dato provisorio.

Fuente: Dirección General de Estadística y Censos (DGEyC), Instituto Nacional de Estadística y Censos (INDEC).