

Covid-19 Entre Ríos

Sala de Situación, Dirección General de Epidemiología, Ministerio de Salud de Entre Ríos

30/05/2021



Resumen

La información analizada es la notificada por los nodos epidemiológicos de la Provincia de Entre Ríos al Sistema Nacional de Vigilancia en Salud (SNVS 2.0). El siguiente reporte corresponde a la base exportada el día **30 de mayo del 2021 a la hora 15:01**.

Al día de realizado el reporte han sido confirmados para SARS-Cov2 **85033** pacientes con domicilio legal en la provincia de Entre Ríos. De éste total 83641 fueron diagnosticados en establecimientos provinciales y 1392 en otras provincias. En establecimientos provinciales fueron estudiados y confirmados 663 pacientes con domicilio legal fuera de la provincia de Entre Ríos.

A la fecha se han notificado 160373 casos sospechos. En 64831 casos se detectó la presencia de SARS-Cov2 por técnicas de laboratorio y 20202 pacientes fueron confirmados por presentar síntomas compatibles con COVID-19 y ser contacto estrecho de casos confirmados por laboratorio.

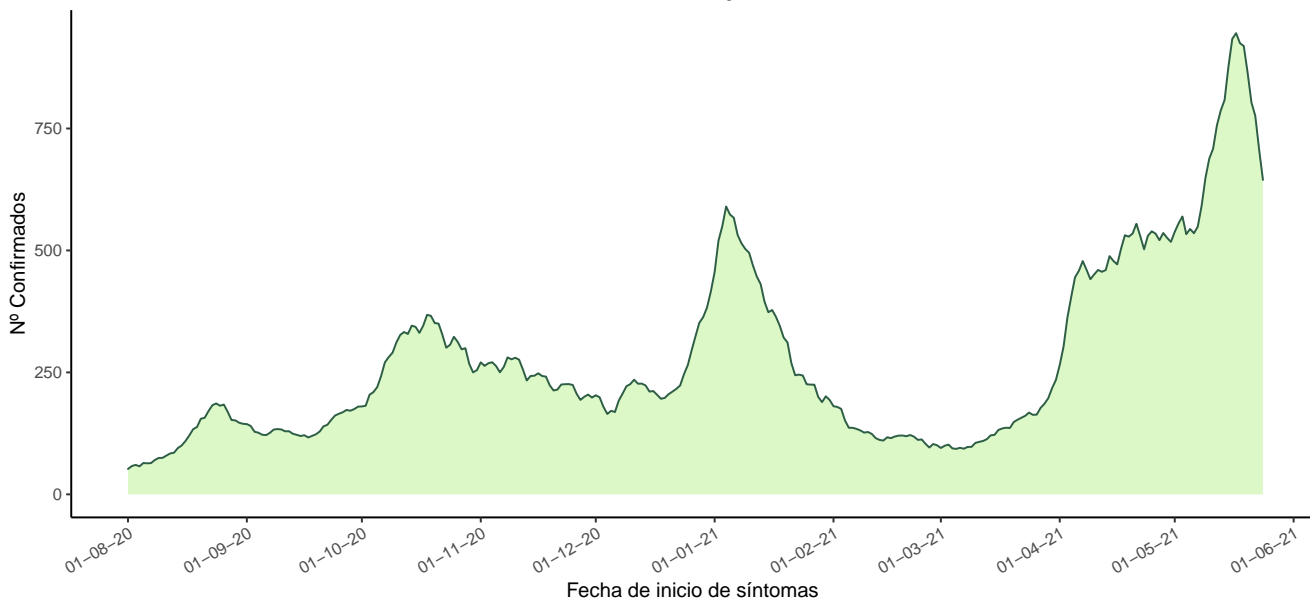
De los casos confirmados 12020 (14,1%) corresponden a personas de 60 años o más.

El total de fallecidos es de 1319, con una mediana de edad de 72 años.

El análisis de los datos desarrollados en el presente reporte describen a los pacientes con domicilio legal en la provincia de Entre Ríos.

Curva epidémica

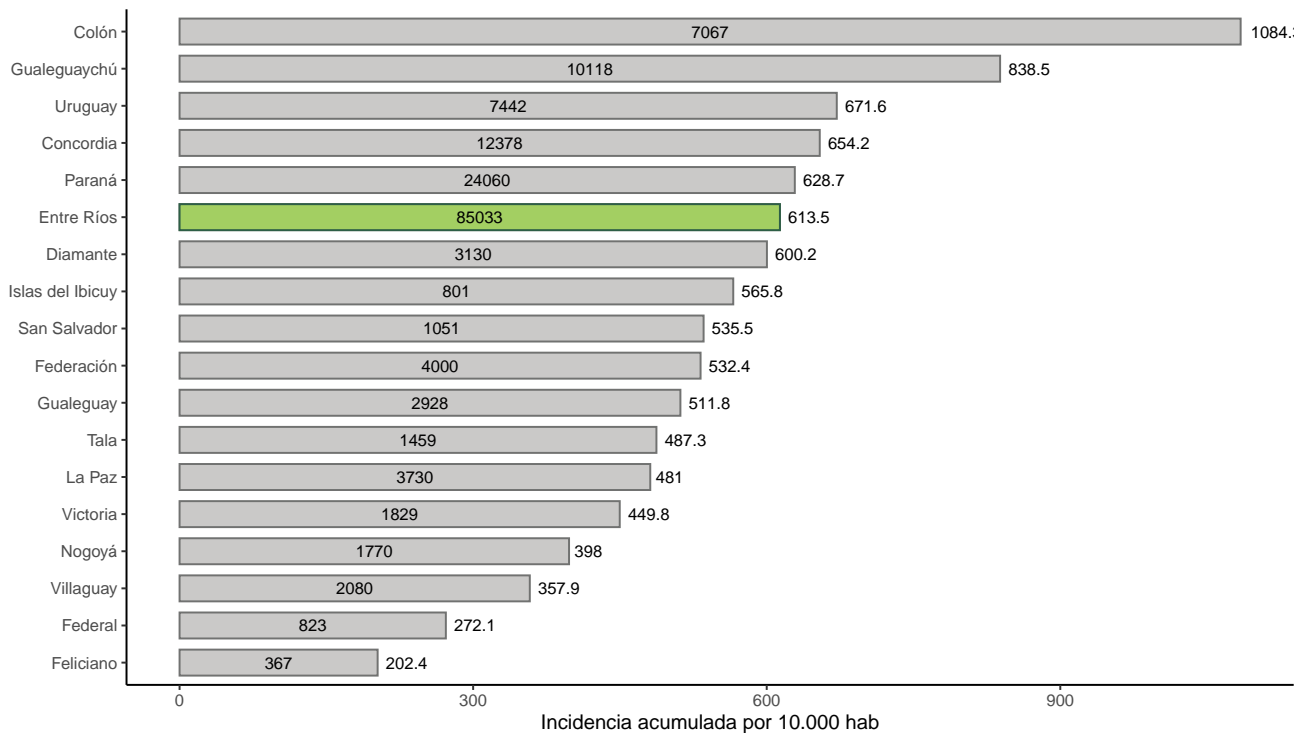
Entre Ríos: Confirmados Covid-19 según fecha de inicio de síntomas



Fuente:Elaborado por Sala de Situacion, Direccion General de Epidemiologia, Ministerio de Salud de Entre Rios, con datos del SISA - SNVS 2.0

Incidencia acumulada

Casos confirmados por 10.000 habitantes según departamento de residencia



Fuente:Elaborado por Sala de Situacion, Direccion General de Epidemiologia, Ministerio de Salud de Entre Rios, con datos del SISA - SNVS 2.0 y DEC Entre Ríos

** Dentro de cada barra se informa la cantidad total de casos confirmados en el departamento.

Departamento de Residencia

Entre Ríos: Notificación de Covid-19 según departamento de residencia.

Departamento	Confirmados por lab.	Confirmados por nexos	Confirmados Total	Descartados	Activos	Altas	Fallecidos
Colón	5,197	1,870	7,067	5,161	603	6,409	55
Concordia	10,972	1,406	12,378	10,104	1,419	10,798	161
Diamante	2,471	659	3,130	2,739	414	2,664	52
Federación	3,022	978	4,000	3,000	240	3,709	51
Federal	781	42	823	921	163	654	6
Feliciano	334	33	367	463	36	325	6
Guauguay	2,517	411	2,928	2,845	499	2,370	59
Guauguaychú	6,929	3,189	10,118	9,127	947	9,006	165
Islas del Ibicuy	743	58	801	1,379	70	716	15
La Paz	2,797	933	3,730	2,740	402	3,277	51
Nogoyá	1,535	235	1,770	1,522	199	1,542	29
Paraná	16,605	7,455	24,060	24,135	2,594	21,027	439
San Salvador	790	261	1,051	615	222	821	8
Tala	1,165	294	1,459	1,350	185	1,257	17
Uruguay	5,678	1,764	7,442	5,633	456	6,888	98
Victoria	1,725	104	1,829	1,660	136	1,625	68
Villaguay	1,570	510	2,080	1,946	120	1,921	39
Total	64,831	20,202	85,033	75,340	8,705	75,009	1,319

Fuente:Elaborado por Sala de Situación, Dirección General de Epidemiología, Ministerio de Salud de Entre Ríos, con datos del SISA - SNVS 2.0

* Aquellos casos notificados sin departamento de residencia, son contabilizados en el departamento del establecimiento de carga.

Localidad de Residencia

Localidades con 10 o más casos confirmados de Covid-19.

Departamento	Localidad	Confirmados	Activos	Altas	Fallecidos
Colón	Arroyo Barú	30	1	29	0
	Colón	3,459	298	3,126	35
	El Brillante	15	2	13	0
	La Clarita	19	1	17	1
	Pueblo Liebig's	47	15	32	0
	San José	2,155	195	1,948	12
	Ubajay	244	19	223	2
	Villa Elisa	1,053	65	983	5
Concordia	Colonia Ayuí	167	24	142	1
	Colonia General Roca	12	2	10	0
	Concordia	11,780	1,326	10,299	155
	Estación Yerua	13	3	10	0
	Estancia Grande	35	6	28	1
	La Criolla	115	9	104	2
	Los Charrúas	121	22	98	1
	Nueva Escocia	21	2	19	0
	Puerto Yerua	64	16	48	0
	Villa Adela	13	2	11	0
Diamante	Aldea Brasileña	109	16	91	2
	Aldea Protestante	21	1	20	0
	Aldea Spatzenkutter	16	1	15	0
	Aldea Valle María	100	21	78	1
	Colonia Ensayo	80	9	65	6
	Costa Grande	10	2	8	0
	Diamante	1,219	190	1,003	26
	Estación Camps	23	5	18	0
	Estación Puiggari	18	4	13	1
	General Racedo	16	1	15	0
	General Ramírez	687	59	623	5
	Las Cuevas	12	2	10	0
	Strobel	46	1	45	0
	Villa Libertador San Martín	738	95	633	10

Departamento	Localidad	Confirmados	Activos	Altas	Fallecidos
Federación	Chajari	2,664	161	2,471	32
	Colonia Belgrano	13	1	12	0
	Colonia Villa Libertad	15	2	13	0
	Federacion	854	51	789	14
	Guauguaycito	24	3	20	1
	Los Conquistadores	43	4	39	0
	San Jaime De La Frontera	59	3	56	0
	San Pedro	19	1	18	0
	Santa Ana	106	6	98	2
	Villa Del Rosario	159	4	153	2
Federal	Conscripto Bernardi	45	8	36	1
	Federal	655	134	518	3
	Sauce De Luna	111	20	90	1
Feliciano	San Jose De Feliciano	361	36	320	5
Guauguay	General Galarza	349	43	302	4
	Guauguay	2,567	452	2,060	55
Guauguaychú	Aldea San Antonio	151	13	131	7
	Enrique Carbo	15	3	12	0
	Gilbert	31	2	29	0
	Guauguaychu	8,189	777	7,279	133
	Irazusta	23	0	21	2
	Larroque	601	64	529	8
	Pueblo General Belgrano	288	24	260	4
	Urdinarrain	760	61	689	10
Islas del Ibicuy	Ceibas	155	29	124	2
	Ibicuy	384	13	365	6
	Medanos	27	4	22	1
	Villa Paranacito	220	21	193	6
La Paz	Alcaraz	192	25	164	3
	Bovril	381	27	348	6
	El Solar	30	9	21	0
	La Paz	2,332	204	2,101	27
	Piedras Blancas	84	11	73	0
	San Gustavo	85	18	66	1
	Santa Elena	571	100	459	12

Departamento	Localidad	Confirmados	Activos	Altas	Fallecidos
Nogoyá	Aranguren	106	14	91	1
	Don Cristobal	15	1	14	0
	Febre	15	3	11	1
	Hernandez	82	17	64	1
	Lucas Gonzalez	282	32	249	1
	Nogoya	1,239	131	1,083	25
Paraná	Aldea Maria Luisa	92	13	78	1
	Aldea Santa Maria	21	6	14	1
	Cerrito	340	64	265	11
	Colonia Avellaneda	504	56	440	8
	Crespo	1,313	89	1,208	16
	El Palenque	19	2	16	1
	El Pingo	19	1	18	0
	Hasenkamp	253	29	221	3
	Hernandarias	388	58	329	1
	La Picada	22	3	19	0
	Maria Grande	477	24	442	11
	Oro Verde	434	46	381	7
	Parana	18,094	1,974	15,795	325
	Pueblo Brugo	44	3	41	0
	San Benito	743	81	649	13
	Sauce Montrull	52	6	46	0
	Segui	199	36	152	11
	Sosa	10	0	9	1
	Tabossi	81	18	63	0
	Viale	820	72	722	26
Villa Urquiza	32	3	29	0	
San Salvador	General Campos	181	40	139	2
	San Salvador	867	182	679	6

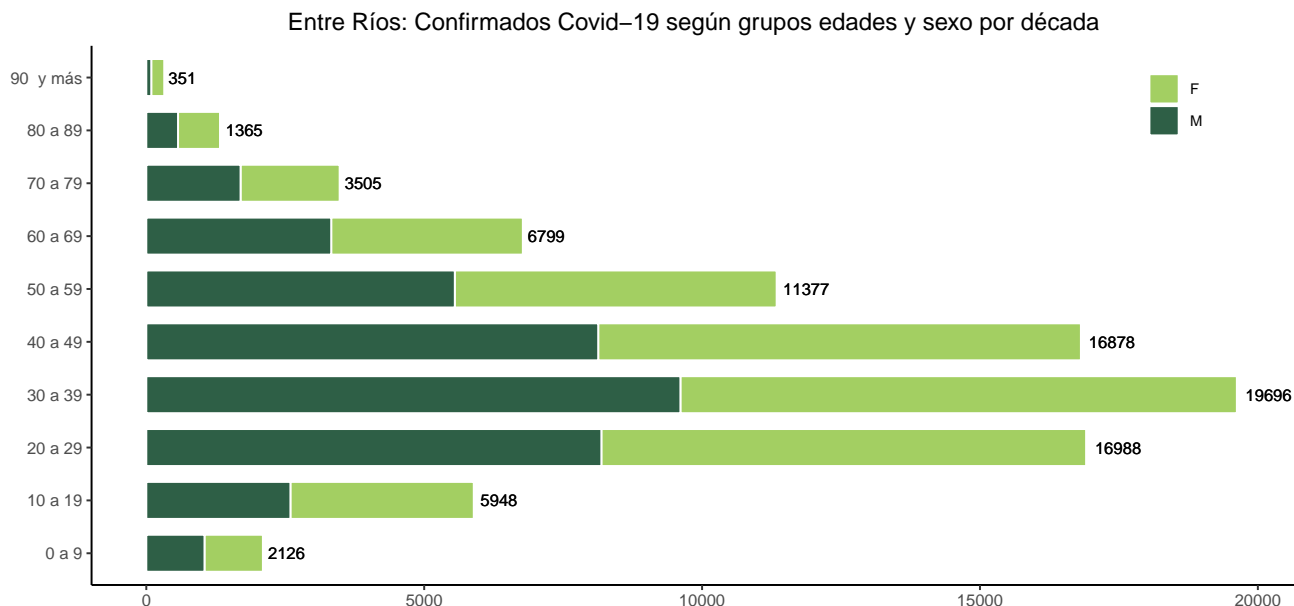
Departamento	Localidad	Confirmados	Activos	Altas	Fallecidos
Tala	Arroyo Cle	11	2	9	0
	Durazno	11	4	7	0
	Gobernador Echague	15	1	14	0
	Gobernador Mansilla	179	23	154	2
	Gobernador Sola	11	2	8	1
	Guardamonte	10	2	8	0
	Macia	410	52	352	6
	Rosario Del Tala	793	95	690	8
Uruguay	1 De Mayo	42	1	41	0
	Basavilbaso	1,099	43	1,039	17
	Caseros	135	15	118	2
	Colonia Elia	34	3	31	0
	Concepcion Del Uruguay	5,623	346	5,207	70
	Herrera	56	8	48	0
	Las Moscas	13	2	11	0
	Pronunciamiento	90	6	81	3
	Rocamora	27	2	25	0
	Santa Anita	111	9	99	3
	Villa Mantero	117	18	98	1
	Villa San Justo	52	1	50	1
	Villa San Marcial	18	1	16	1
Victoria	Antelo	14	2	12	0
	Rincon De Nogoya	11	1	10	0
	Rincon Del Doll	12	2	10	0
	Victoria	1,772	128	1,576	68
Villaguay	Ingeniero Sajaroff	11	2	9	0
	Jubileo	39	2	36	1
	Raices Oeste	11	1	10	0
	Villa Clara	35	4	30	1
	Villa Dominguez	32	4	28	0
	Villaguay	1,923	103	1,784	36

Fuente: SISA - SNVS 2.0

* Aquellos casos notificados sin localidad de residencia, son contabilizados en la localidad del establecimiento de carga.

Edad y sexo

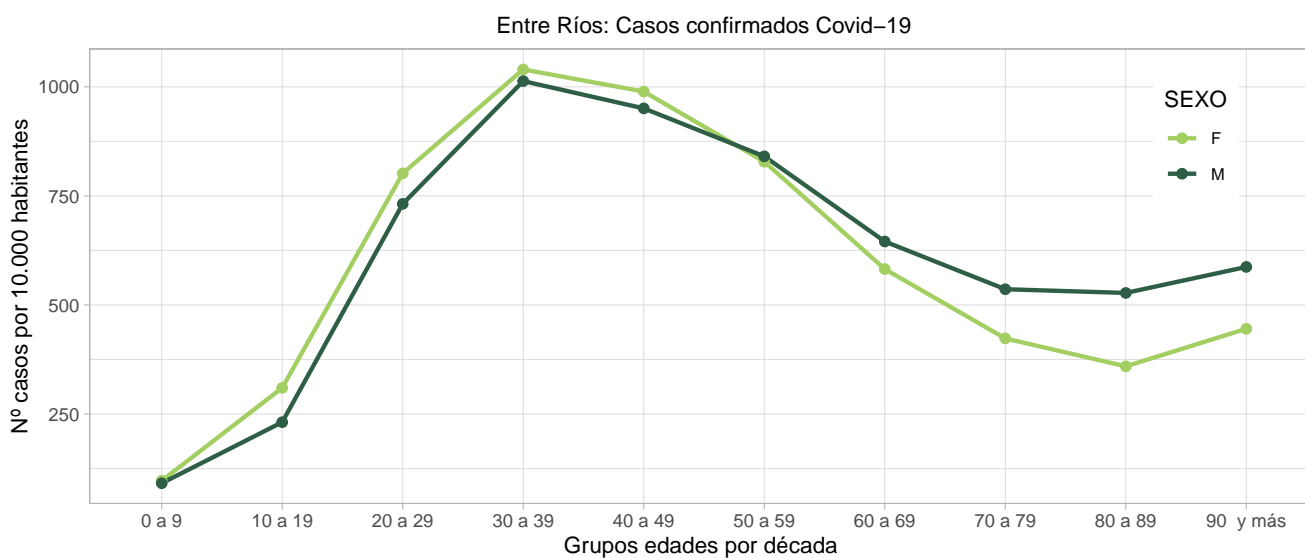
La mediana de edad de los casos confirmados es de 38 años. Del total de confirmados, 12020 (14,1%) corresponden a personas de 60 años o más.



Fuente: Elaborado por Sala de Situación, Dirección General de Epidemiología, Ministerio de Salud de Entre Ríos, con datos del SISA - SNVS

Incidencia acumulada según sexo y grupos de edades

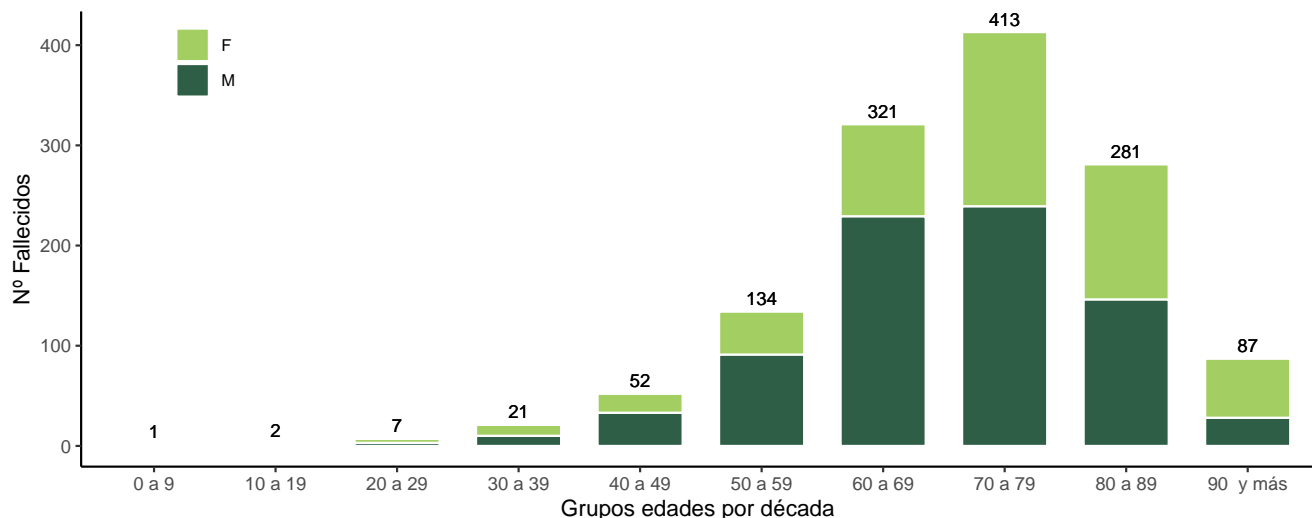
Número total de casos confirmados en un determinado grupo de edad y sexo, dividido por la población de ese grupo de edad y sexo, expresada por 10.000 habitantes.



Fuente: Elaborado por Sala de Situación, Dirección General de Epidemiología, Ministerio de Salud de Entre Ríos, con datos del SISA - SNVS 2.0 y DEC Entre Ríos

Fallecidos

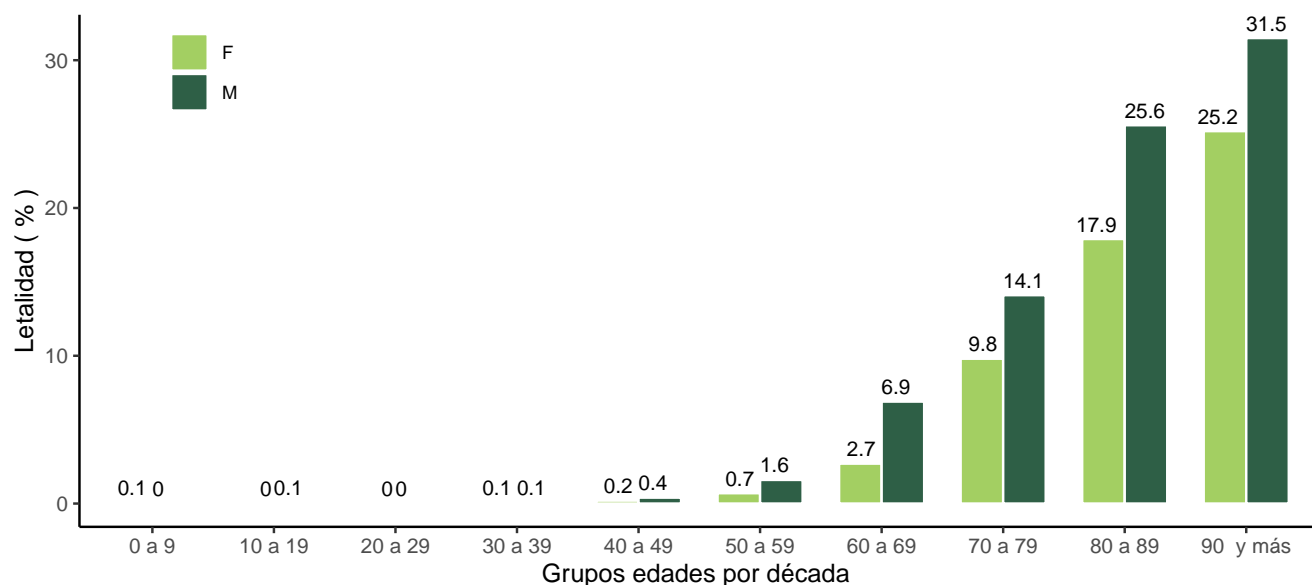
El total de fallecidos es de 1319, con una mediana de edad de 72 años. La letalidad (Total de fallecidos sobre el total de confirmados) es del 1.55 %. La tasa de mortalidad por millón de habitantes es de 951.7.



Fuente:Elaborado por Sala de Situación, Dirección General de Epidemiología, Ministerio de Salud de Entre Ríos, con datos del SISA – SNVS 2.0

Letalidad por grupos de edad y sexo

Proporción entre el total de fallecidos y confirmados para un determinado grupo de edad y sexo.



Fuente:Elaborado por Sala de Situación, Dirección General de Epidemiología, Ministerio de Salud de Entre Ríos, con datos del SISA – SNVS 2.0