

Covid-19 Entre Ríos

Sala de Situación, Dirección General de Epidemiología, Ministerio de Salud de Entre Ríos

31/05/2021



Resumen

La información analizada es la notificada por los nodos epidemiológicos de la Provincia de Entre Ríos al Sistema Nacional de Vigilancia en Salud (SNVS 2.0). El siguiente reporte corresponde a la base exportada el día **31 de mayo del 2021 a la hora 15:01**.

Al día de realizado el reporte han sido confirmados para SARS-Cov2 **85781** pacientes con domicilio legal en la provincia de Entre Ríos. De éste total 84382 fueron diagnosticados en establecimientos provinciales y 1399 en otras provincias. En establecimientos provinciales fueron estudiados y confirmados 669 pacientes con domicilio legal fuera de la provincia de Entre Ríos.

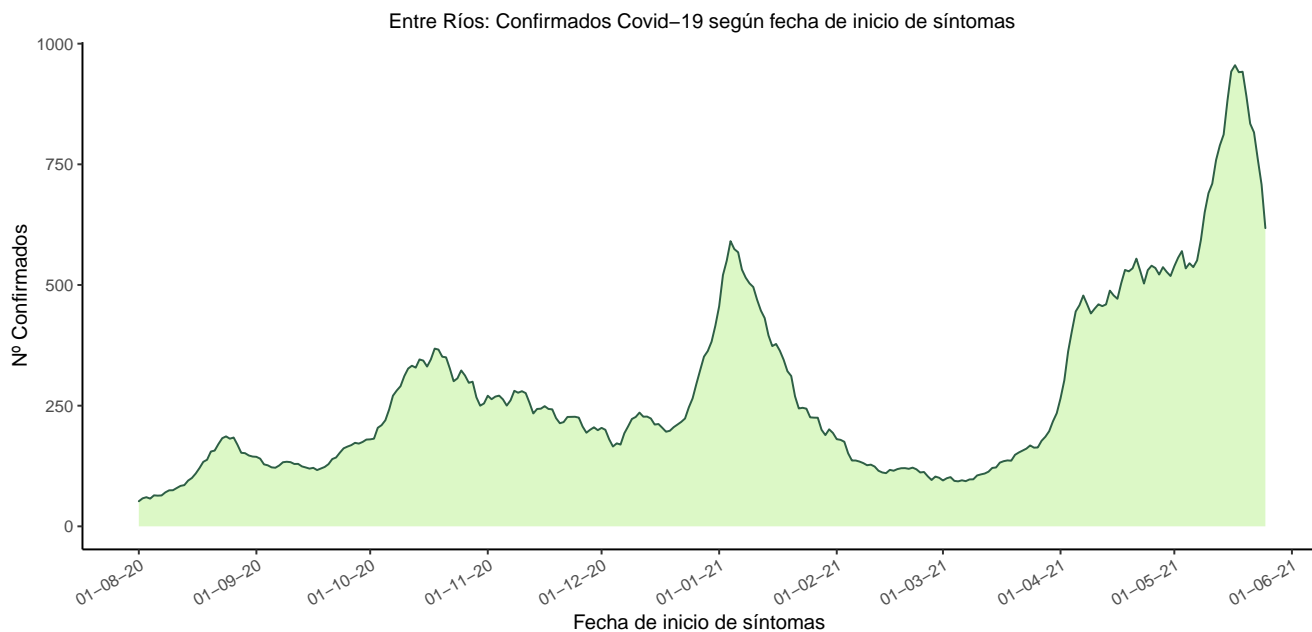
A la fecha se han notificado 161388 casos sospechosos. En 65181 casos se detectó la presencia de SARS-Cov2 por técnicas de laboratorio y 20600 pacientes fueron confirmados por presentar síntomas compatibles con COVID-19 y ser contacto estrecho de casos confirmados por laboratorio.

De los casos confirmados 12100 (14,1%) corresponden a personas de 60 años o más.

El total de fallecidos es de 1339, con una mediana de edad de 72 años.

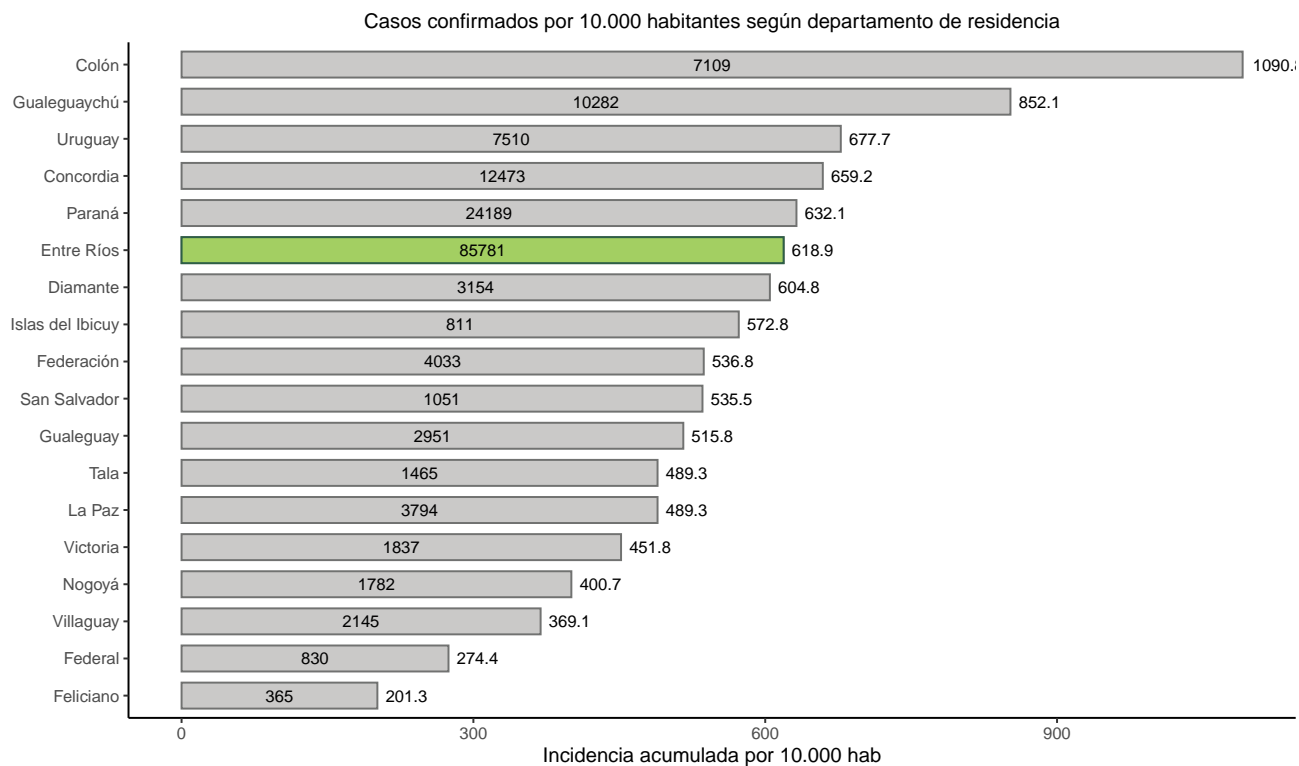
El análisis de los datos desarrollados en el presente reporte describen a los pacientes con domicilio legal en la provincia de Entre Ríos.

Curva epidémica



Fuente: Elaborado por Sala de Situación, Dirección General de Epidemiología, Ministerio de Salud de Entre Ríos, con datos del SISA – SNVS 2.0

Incidencia acumulada



Fuente: Elaborado por Sala de Situación, Dirección General de Epidemiología, Ministerio de Salud de Entre Ríos, con datos del SISA – SNVS 2.0 y DEC Entre Ríos

** Dentro de cada barra se informa la cantidad total de casos confirmados en el departamento.

Departamento de Residencia

Entre Ríos: Notificación de Covid-19 según departamento de residencia.

Departamento	Confirmados por lab.	Confirmados por nexos	Confirmados Total	Descartados	Activos	Altas	Fallecidos
Colón	5,225	1,884	7,109	5,178	587	6,466	56
Concordia	11,029	1,444	12,473	10,129	1,360	10,948	165
Diamante	2,486	668	3,154	2,749	395	2,707	52
Federación	3,045	988	4,033	3,003	239	3,742	52
Federal	787	43	830	923	161	663	6
Feliciano	332	33	365	466	31	328	6
Gualeguay	2,527	424	2,951	2,850	476	2,414	61
Gualeguaychú	6,974	3,308	10,282	9,138	963	9,153	166
Islas del Ibicuy	747	64	811	1,379	69	727	15
La Paz	2,817	977	3,794	2,750	425	3,318	51
Nogoyá	1,547	235	1,782	1,525	189	1,563	30
Paraná	16,647	7,542	24,189	24,269	2,528	21,215	446
San Salvador	790	261	1,051	615	197	846	8
Tala	1,170	295	1,465	1,353	170	1,278	17
Uruguay	5,742	1,768	7,510	5,665	463	6,947	100
Victoria	1,726	111	1,837	1,664	128	1,641	68
Villaguay	1,590	555	2,145	1,951	127	1,978	40
Total	65,181	20,600	85,781	75,607	8,508	75,934	1,339

Fuente:Elaborado por Sala de Situación, Dirección General de Epidemiología, Ministerio de Salud de Entre Ríos, con datos del SISA - SNVS 2.0

* Aquellos casos notificados sin departamento de residencia, son contabilizados en el departamento del establecimiento de carga.

Localidad de Residencia

Localidades con 15 o más casos confirmados de Covid-19.

Departamento	Localidad	Confirmados	Activos	Altas	Fallecidos
Colón	Arroyo Barú	30	0	30	0
	Colón	3,470	284	3,151	35
	El Brillante	15	1	14	0
	La Clarita	19	1	17	1
	Pueblo Liebig's	48	16	32	0
	San José	2,173	194	1,967	12
	Ubajay	244	18	224	2
	Villa Elisa	1,065	68	991	6
Concordia	Colonia Ayuí	167	21	145	1
	Concordia	11,871	1,280	10,432	159
	Estancia Grande	36	6	29	1
	La Criolla	116	8	106	2
	Los Charrúas	122	17	104	1
	Nueva Escocia	21	1	20	0
	Puerto Yerua	64	15	49	0
Diamante	Aldea Brasileira	109	15	92	2
	Aldea Protestante	21	1	20	0
	Aldea Spatzenkutter	16	1	15	0
	Aldea Valle María	101	20	80	1
	Colonia Ensayo	80	9	65	6
	Diamante	1,228	181	1,021	26
	Estación Camps	23	3	20	0
	Estación Puiggari	18	4	13	1
	General Racedo	16	1	15	0
	General Ramírez	698	60	633	5
	Strobel	46	1	45	0
Villa Libertador San Martín	741	90	641	10	

Departamento	Localidad	Confirmados	Activos	Altas	Fallecidos
Federación	Chajari	2,679	163	2,484	32
	Colonia Villa Libertad	15	2	13	0
	Federacion	870	46	809	15
	Guauguaycito	24	3	20	1
	Los Conquistadores	43	3	40	0
	San Jaime De La Frontera	59	3	56	0
	San Pedro	19	1	18	0
	Santa Ana	108	8	98	2
	Villa Del Rosario	159	5	152	2
Federal	Conscripto Bernardi	46	9	36	1
	Federal	659	132	524	3
	Sauce De Luna	113	19	93	1
Feliciano	San Jose De Feliciano	359	31	323	5
Guauguay	General Galarza	347	40	302	5
	Guauguay	2,592	432	2,104	56
Guauguaychú	Aldea San Antonio	156	17	132	7
	Enrique Carbo	15	3	12	0
	Gilbert	31	2	29	0
	Guauguaychu	8,340	808	7,398	134
	Irazusta	23	0	21	2
	Larroque	601	54	539	8
	Pueblo General Belgrano	292	23	265	4
	Urdinarrain	762	52	700	10
Islas del Ibicuy	Ceibas	160	32	126	2
	Ibicuy	386	12	368	6
	Medanos	28	2	25	1
	Villa Paranacito	222	21	195	6
La Paz	Alcaraz	194	24	167	3
	Bovril	382	27	349	6
	El Solar	30	9	21	0
	La Paz	2,372	218	2,127	27
	Piedras Blancas	86	12	74	0
	San Gustavo	102	30	71	1
	Santa Elena	572	96	464	12

Departamento	Localidad	Confirmados	Activos	Altas	Fallecidos
Nogoyá	Aranguren	111	18	92	1
	Don Cristobal	15	1	14	0
	Febre	15	3	11	1
	Hernandez	83	14	68	1
	Lucas Gonzalez	282	30	251	1
	Nogoya	1,245	122	1,097	26
Paraná	Aldea Maria Luisa	97	17	79	1
	Aldea Santa Maria	22	6	15	1
	Cerrito	342	64	267	11
	Colonia Avellaneda	513	60	445	8
	Crespo	1,321	88	1,215	18
	El Palenque	19	1	17	1
	El Pingo	19	1	18	0
	Hasenkamp	255	28	224	3
	Hernandarias	389	52	336	1
	La Picada	22	3	19	0
	Maria Grande	477	19	447	11
	Oro Verde	438	49	381	8
	Parana	18,180	1,926	15,925	329
	Pueblo Brugo	44	3	41	0
	San Benito	751	75	663	13
	Sauce Montrull	52	6	46	0
	Segui	199	36	152	11
	Tabossi	81	17	64	0
	Viale	823	65	732	26
Villa Urquiza	32	3	29	0	
San Salvador	General Campos	181	32	147	2
	San Salvador	867	165	696	6

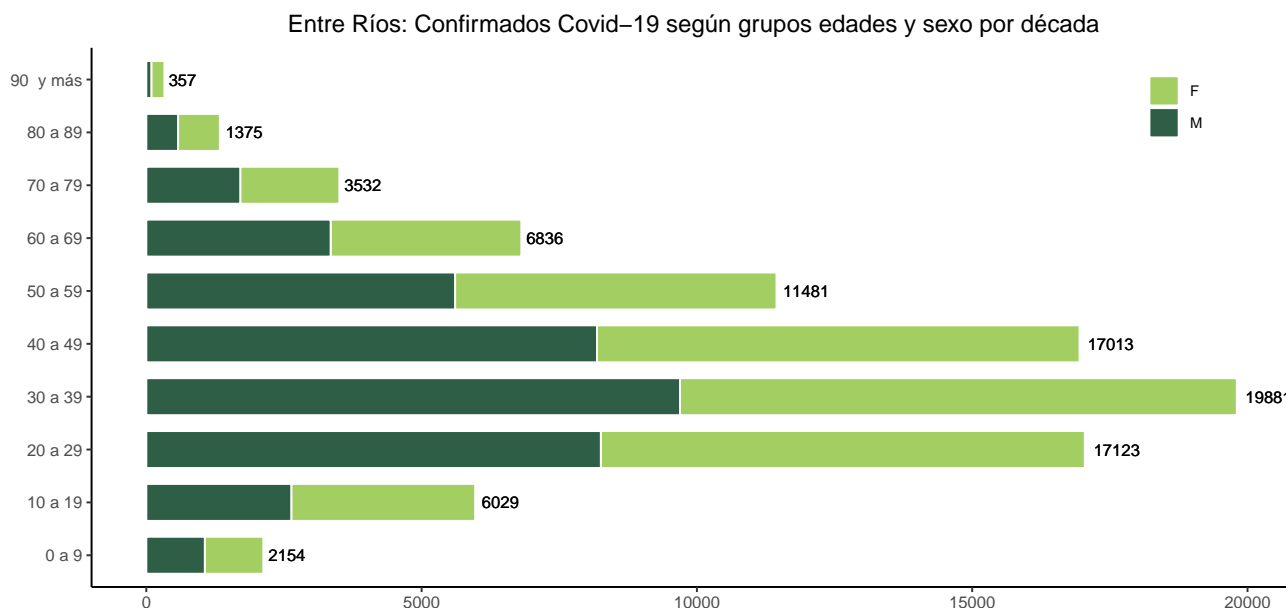
Departamento	Localidad	Confirmados	Activos	Altas	Fallecidos
Tala	Gobernador Echague	15	1	14	0
	Gobernador Mansilla	181	22	157	2
	Macia	411	49	356	6
	Rosario Del Tala	796	85	703	8
Uruguay	1 De Mayo	42	1	41	0
	Basavilbaso	1,111	51	1,041	19
	Caseros	137	15	120	2
	Colonia Elia	34	3	31	0
	Concepcion Del Uruguay	5,662	334	5,258	70
	Herrera	56	8	48	0
	Las Moscas	16	5	11	0
	Pronunciamiento	91	7	81	3
	Rocamora	27	2	25	0
	Santa Anita	119	16	100	3
	Villa Mantero	118	16	101	1
	Villa San Justo	54	3	50	1
	Villa San Marcial	18	1	16	1
Victoria	Victoria	1,780	122	1,590	68
Villaguay	Jubileo	40	1	38	1
	Villa Clara	38	5	32	1
	Villa Dominguez	32	4	28	0
	Villaguay	1,981	112	1,832	37

Fuente: SISA - SNVS 2.0

* Aquellos casos notificados sin localidad de residencia, son contabilizados en la localidad del establecimiento de carga.

Edad y sexo

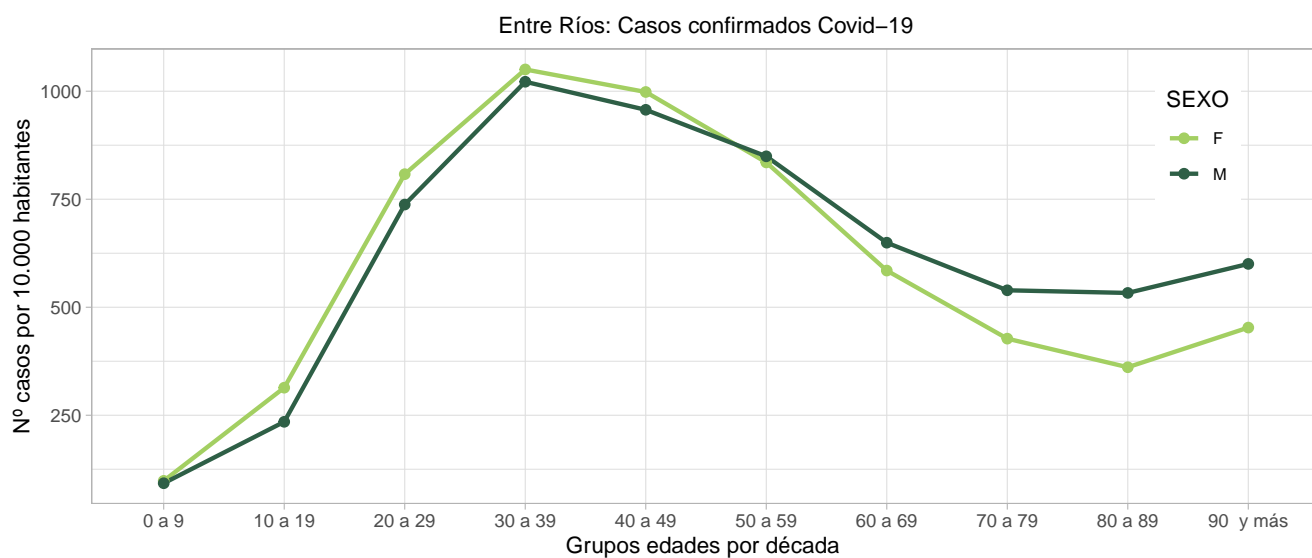
La mediana de edad de los casos confirmados es de 38 años. Del total de confirmados, 12100 (14,1%) corresponden a personas de 60 años o más.



Fuente: Elaborado por Sala de Situación, Dirección General de Epidemiología, Ministerio de Salud de Entre Ríos, con datos del SISA - SNVS

Incidencia acumulada según sexo y grupos de edades

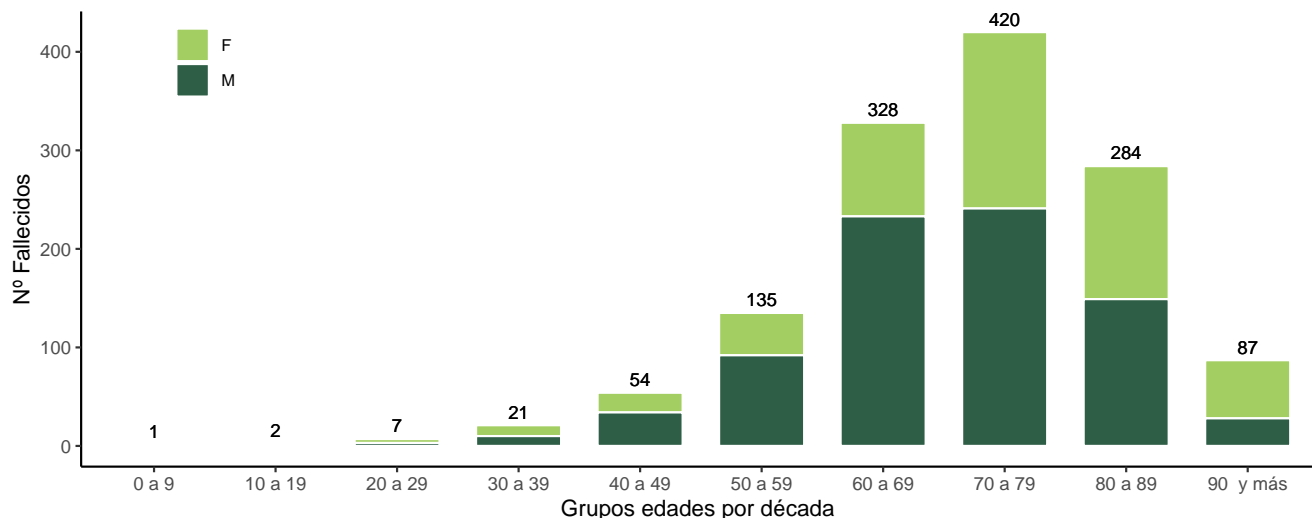
Número total de casos confirmados en un determinado grupo de edad y sexo, dividido por la población de ese grupo de edad y sexo, expresada por 10.000 habitantes.



Fuente: Elaborado por Sala de Situación, Dirección General de Epidemiología, Ministerio de Salud de Entre Ríos, con datos del SISA - SNVS 2.0 y DEC Entre Ríos

Fallecidos

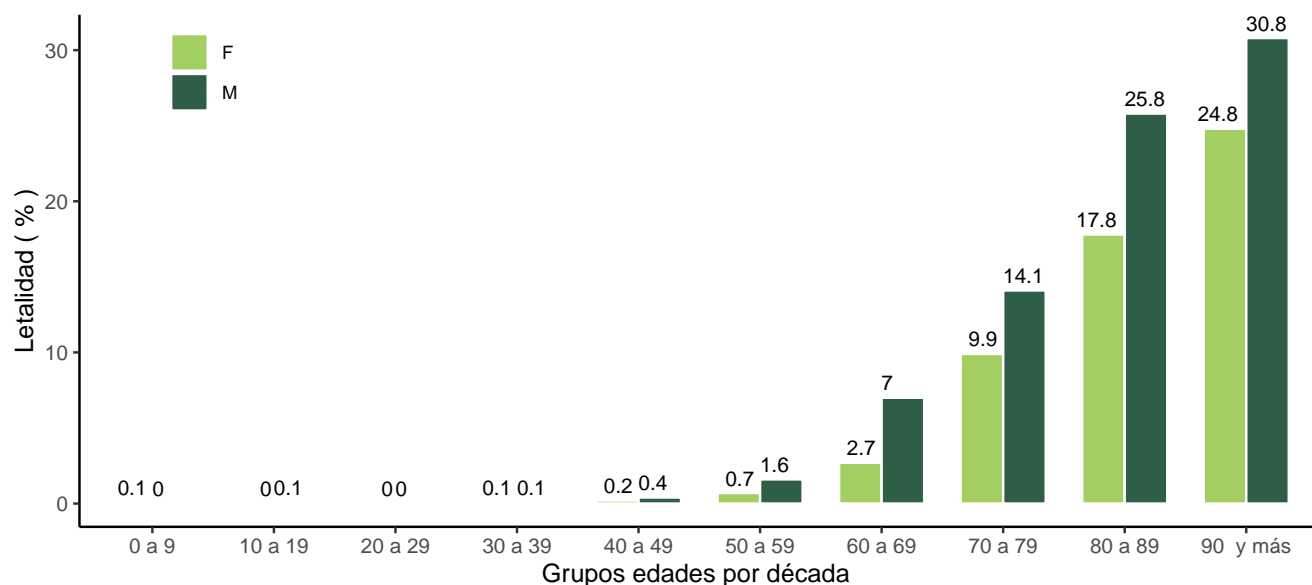
El total de fallecidos es de 1339, con una mediana de edad de 72 años. La letalidad (Total de fallecidos sobre el total de confirmados) es del 1.56 %. La tasa de mortalidad por millón de habitantes es de 966.1.



Fuente:Elaborado por Sala de Situación, Dirección General de Epidemiología, Ministerio de Salud de Entre Ríos, con datos del SISA – SNVS 2.0

Letalidad por grupos de edad y sexo

Proporción entre el total de fallecidos y confirmados para un determinado grupo de edad y sexo.



Fuente:Elaborado por Sala de Situación, Dirección General de Epidemiología, Ministerio de Salud de Entre Ríos, con datos del SISA – SNVS 2.0